

Z dnia 12.07.2021r.

**w sprawie przyjęcia planu rozwoju sieci drogowej na lata 2021-2026 dla Gminy
Wilczyce**

Na podstawie art. 30 ust. 1 ustawy z dnia 8 marca 1990 r. o samorządzie gminnym (t. j. Dz. U. 2020 poz. 713 z późn. zm.), art. 20 pkt. 1 i art. 35 ust. 1 ustawy z dnia 21 marca 1985 r. o drogach publicznych (Dz. U. 2020 poz. 470 z późn. zm.).

Wójt Gminy Wilczyce zarządza co następuje:

§1.

Przyjmuje się plan rozwoju sieci drogowej na lata 2021-2026 dla Gminy Wilczyce.

§2.


Plan rozwoju sieci drogowej na lata 2021-2026 dla Gminy Wilczyce stanowi załącznik do niniejszego zarządzenia.

§3.

Zarządzenie wchodzi w życie z dniem jego podjęcia.

WÓJT
mgr Robert Paluch

PLAN ROZWOJU SIECI DROGOWEJ NA LATA 2021 – 2026 **dla Gminy Wilczyce**



Nazwa: Gmina Wilczyce

Rodzaj: Gmina wiejska

Adres: Wilczyce 174, 27-612 Wilczyce

www.wilczyce.pl

email: urząd@wilczyce.pl

I.	Podstawa opracowania.....
II.	Cel opracowania.....
III.	Ogólna charakterystyka Gminy.....
IV.	Wykaz dróg na terenie gminy.....
V.	Klasy techniczne.....
VI.	Plan inwestycji drogowych.....

I. Podstawa opracowania

Podstawą prawną dla opracowania Planu rozwoju sieci drogowej dla dróg gminnych dla Gminy Wilczyce jest art. 20 pkt. 1 i 2 ustawy o drogach publicznych z dnia 21 marca 1985 r., który nakłada na zarządcę drogi obowiązek opracowania projektu planu rozwoju sieci drogowej oraz bieżącego informowania o tych planach organów właściwych do sporządzenia miejscowych planów zagospodarowania przestrzennego. Ponadto zarządca drogi ma obowiązek opracowania projektu planu finansowania budowy, przebudowy, remontu, utrzymania i ochrony dróg oraz drogowych obiektów inżynierskich. (Dz. U. 2020 poz. 470 z późn.zm.).

II. Cel opracowania

Celem niniejszego opracowania jest określenie planu rozwojowego dróg na terenie gminy Wilczyce na lata 2021-2026, uwzględniając następujące czynniki:

- zaspokojenie potrzeb mieszkańców w zakresie komunikacji drogowej,
- poprawa dostępności obszarów i jakości życia w gminie,
- rozbudowa dróg zgodnie z planami zagospodarowania przestrzennego, umożliwiającą aktywizację terenów inwestycyjnych,
- zapewnienie właściwego stanu dróg poprzez ich przebudowę,
- podnoszenie standardów dróg poprzez ich przebudowę,
- poprawa bezpieczeństwa ruchu na drogach,
- poprawa płynności ruchu drogowego.

Plan rozwoju sieci drogowej na lata 2021-2026 dla Gminy Wilczyce (zwany dalej planem) to dokument określający zasady oraz kierunki prawidłowego rozwoju sieci drogowej dla Gminy Wilczyce na przestrzeni najbliższych 5 lat, ze szczegółowym uwzględnieniem kształtowania funkcjonalnego układu sieci dróg gminnych, a także aspektu inwestycyjnego opartego na obecnym okresie perspektywy finansowo – programowej.

III. Ogólna charakterystyka Gminy

Gmina Wilczyce położona jest we wschodniej części Wyżyny kielecko-sandomierskiej w dolinie rzeki Opatówki w pobliżu zabytkowego miasta Sandomierza.



Położenie Gminy Wilczyce na mapie powiatu sandomierskiego

Powierzchnia Gminy wynosi 6994 ha. W skład Gminy wchodzi 16 sołectw: Wilczyce, Daromin, Radoszki, Łukawa, Wysiadłów, Ocinek, Gałkowice-Ocin, Dacharzów, Bugaj Bożecin, Przewody, Zagrody, Tułkowice, Pęczyny, Dobrocice, Pielaszów. Tereny Gminy Wilczyce nadają się do uprawiania turystyki pieszej, rowerowej. Szczególnie dolina Opatówki może być atrakcyjnym szlakiem. Przez gminę przebiega szlak ścieżki rowerowej i pieszej.

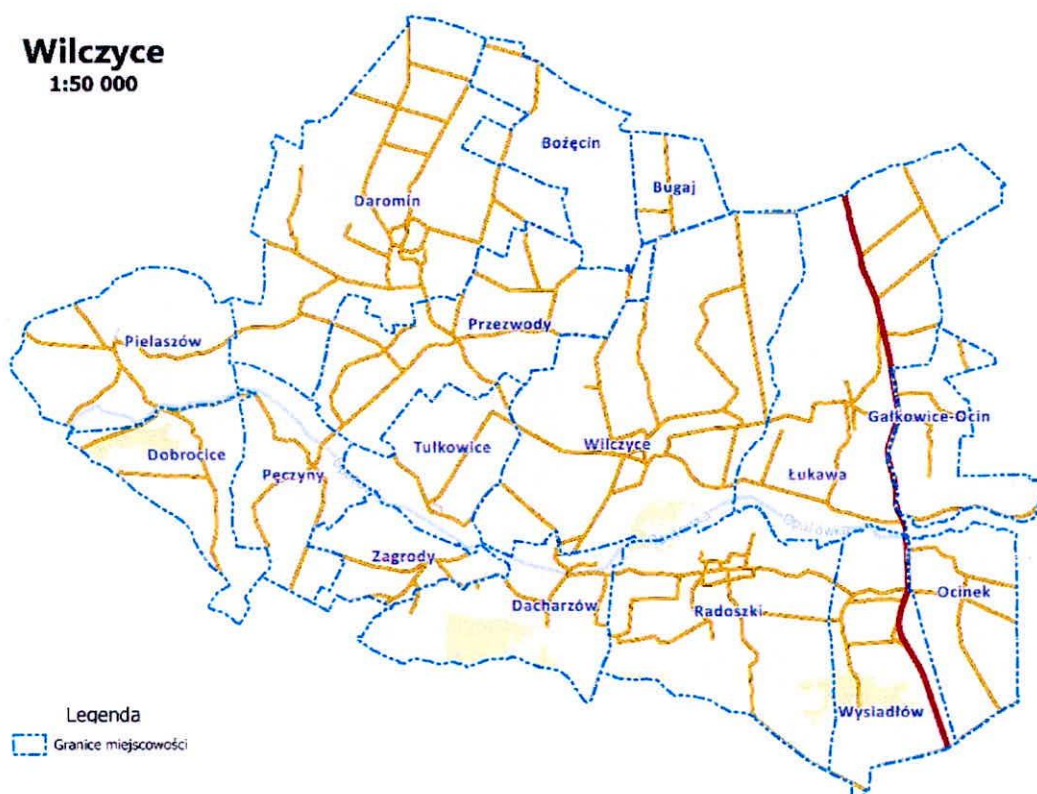
W miejscowości Dobrocice znajduje się gospodarstwo agroturystyczne oferujące turystom zwiedzającym gminę nocleg jak również wysmienitą kuchnię domową oraz wypoczynek w spokojnym zakątku naszej gminy.

Ośrodek agroturystyczny Orlik w Wysiadłowie. położony jest na obszarze 2 ha, w malowniczej dolinie rzeki Opatówka i w bezpośredniej bliskości rezerwatów przyrody Doły Wysiadłowskie i Góry Pieprzowe. Na terenie ośrodka znajdują się 4 zarybione stawy z możliwością wędkowania, a także plażowania na rozgrzanym słońcem piaszczystym brzegu, bądź drewnianym mostku.

W miejscowości Daromin znajduje się Winnica Płochockich. To piękne malownicze miejsce posiada powierzchnię 4 ha. Uprawiane odmiany to głównie hybrydy – Rondo, Sibera, Bianka i Seyval Blanc, jak i kilka odmian czystych vitis vinifera -Traminer i Zweigelt. Można tu zarezerwować nocleg. Podczas pobytu jest możliwość degustacji różnego rodzaju win.

Znaczną powierzchnię gospodarstw zajmują sady. Gmina Wilczyce jest zagłębiem produkującym zdrową żywność, nie skażoną, gdyż w najbliższej okolicy nie występuje przemysł powodujący jakiegokolwiek zanieczyszczenie środowiska. Istnieje na terenie gminy możliwość rozwoju działalności gospodarczej w zakresie przetwórstwa owocowo-warzywnego. Zdecydowana większość dróg gminnych jest utwardzona asfaltem. Przez teren gminy przebiega 6 ciągów dróg powiatowych oraz droga krajowa Warszawa – Bytom.

Zwiedzając teren gminy oprócz przepięknych krajobrazów napotkamy pamiątki związane ze sławnymi ludźmi wywodzącymi się z terenu Gminy i tak w miejscowości Ocinek znajduje się dom, w którym mieszkał znany pisarz Wincenty Burek. W domu tym zorganizowana została Izba Pamięci z licznymi pamiątkami związanymi z życiem i twórczością pisarza. Pamięć sławnego pisarza i poety Stanisława Młodożeńca upamiętniona jest obeliskiem w miejscowości Dobrocice, gdzie urodził się i mieszkał przez jakiś czas Stanisław Młodożeniec. Upamiętnione zostały również toczące się na terenie gminy działania wojenne, i tak w miejscowości Dacharzów znajduje się pomnik ku czci poległych żołnierzy podczas II wojny światowej a miejscowości Pielaszów pomnik upamiętniający poległych żołnierzy Armii Krajowej i Batalionów Chłopskich podczas bitwy pod Pielaszowem w akcji "Burza"

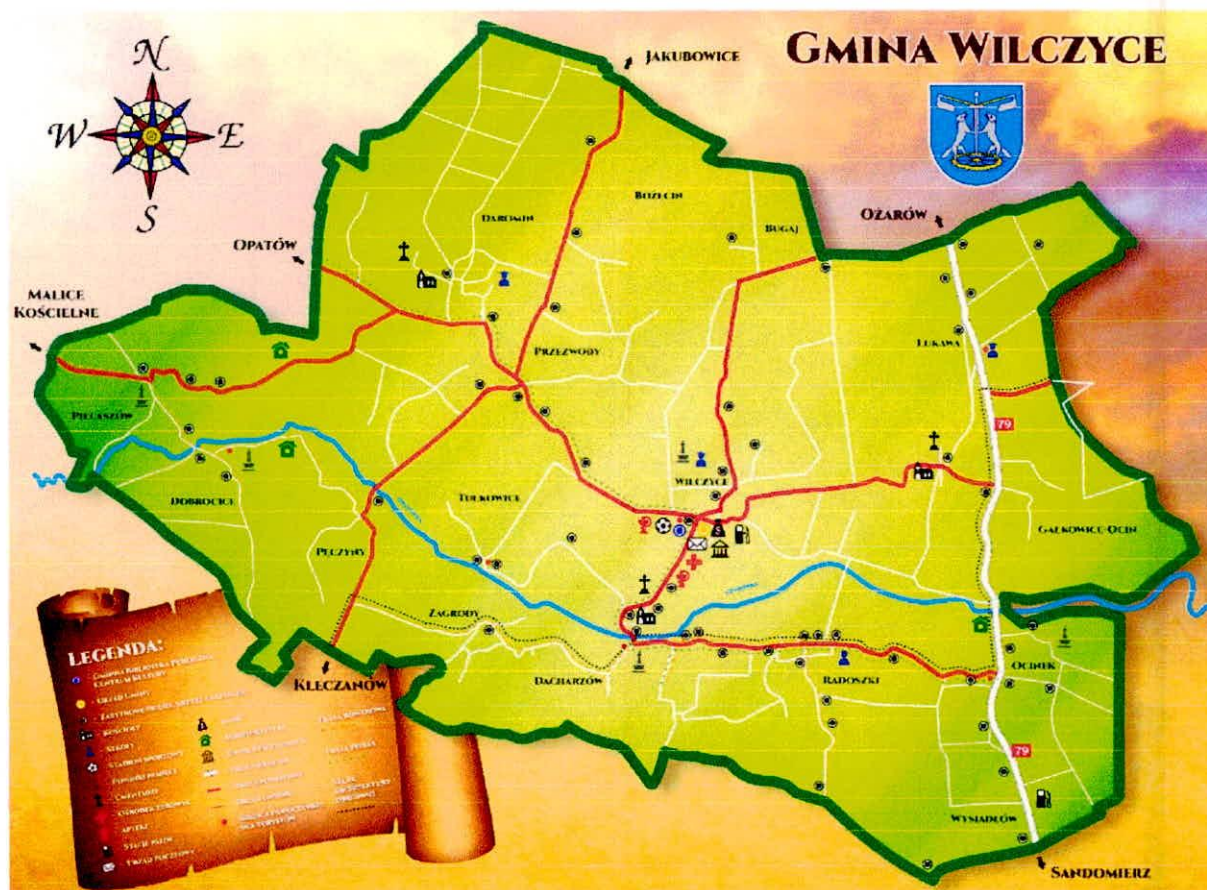


Mapa Gminy Wilczyce z wyszczególnieniem sołectw

IV. Wykaz dróg na terenie gminy

Przez teren gminy przebiega 6 dróg o kategorii powiatowej, na których zarząd drogi sprawuje Zarząd Dróg Powiatowych w Sandomierzu.

Nr drogi	Przebieg
0730T	Kolonia Okalina - Daromin
0735T	Hultajka - Wysiadłów
0736T	Janowice – Grochocice - Kleczanów
0750T	Wilczyce - Romanówka
0753T	Wysiadłów – Rzeczyca Mokra
0768T	Sobótka - Wilczyce



Układ dróg kategorii powiatowej i krajowej przebiegających przez teren gminy

Drogi Gminne:

Gmina Wilczyce posiada w swojej ewidencji 69 odcinków dróg gminnych, których łączna długość wynosi 109,314km.

Ponadto w ewidencji gminy znajduje się 1 obiekt inżynierski tj. most nad rzeką Opatówka w miejscowości Pielaszów, który w 2019 roku został wyremontowany.

Poniższa tabela przedstawia zbiorcze zestawienie dróg wraz z określeniem długości:

Lp.	Nr Drogi	Przebieg drogi	Kat.	Długość (m)
1	395001 T	Pielaszów - Wesołówka	L	1062
2	395002 T	Pielaszów - Studzianki	L	687
3	395003 T	Pielaszów - Sadłowice	L	2100
4	395004 T	Pielaszów - Dobrocice	L	2620
5	395005 T	Dobrocice - Jankowice	D	2305
6	395006 T	Tułowice - Przewody	D	3243
7	395007 T	Tułowice - Wilczyce	L	2300
8	395008 T	Wilczyce - Daromin	D	3687
9	395009 T	Dacharzów - Pęczyny	D	3357
10	395010 T	Dacharzów - Rożki	D	1462
11	395011 T	Daromin - Grochocice Kolonia	L	3356
12	395012 T	Daromin - Grochocice	L	2315
13	395013 T	Daromin - Daromin Gościniec	L	1295
14	395014 T	Daromin wieś	D	975
15	395015 T	Daromin - Szkoła	D	181
16	395016 T	Daromin - Przewody	D	1785
17	395017 T	Przewody - Daromin Gościniec	D	862
18	395018 T	Przewody - Przewody Kolonia	L	3537
19	395019 T	Wilczyce - Bugaj (wysypisko śmieci)	D	2904
20	395020 T	Wilczyce - Szkoła	D	519
21	395021 T	Wilczyce - Bugaj	D	2205
22	395022 T	Wilczyce - Wilczyce Kolonia	D	2629
23	395023 T	Wilczyce Kolonia - Sobótka	D	1150
24	395024 T	Wilczyce - Podłącze - Gałkowice Ocina	D	3147
25	395025 T	Łukawa Kościelna - Wilczyce - Podłącze	L	1312
26	395026 T	Radoszki - Lenarczyce	D	1975
27	395027 T	Radoszki wieś - Podgajówka	D	1600
28	395028 T	Wysiadłów - Wysiadłów Kolonia	D	550
29	395029 T	Wysiadłów - Ocinek Kolonia	D	1181
30	395030 T	Wysiadłów - Kolonia Ocinek	D	667
31	395031 T	Wysiadłów - Rzeczyca	D	640
32	395032 T	Gałkowice Ocina (koło)	D	250
33	395033 T	Gałkowice Ocina - Kichary	D	950
34	395034 T	Łukawa - Gałkowice Ocina Kolonia	D	340
35	395035 T	Łukawa Rządowa - Łukawa Zakrzacze	L	967
36	395036 T	Łukawa Zakrzacze - Łukawa Rządowa	D	1050
37	395037 T	Przewody - Wilczyce (Babie Doły)	D	625
38	395038 T	Zagrody - Komorna	D	737
39	395039 T	Dacharzów - Wierzbiny	D	1400
40	395040 T	Wysiadłów - Chwałki	D	2450
41	395041 T	Radoszki - Wilczyce (Sachalin)	D	1060
42	395042 T	Dobrocice - Międzygórz	L	1105
43	395043 T	Ocinek - Kichary Nowe	D	622
44	395044 T	Ocinek - Wysiadłów	D	1671

45	395045 T	Daromin (Remiza) – Kolonia Ożarowska	D	1900
46	395046 T	Wilczyce - Przewody	D	760
47	395047 T	Łukawa wieś	L	897
48	395048 T	Radoszki - Chwałki	D	1723
49	395049 T	Łukawa Kościelna – Łukawa Rządowa – Łukawa Zakrzecze	D	3062
50	395050 T	Radoszki - Dacharzów	D	1490
51	395051 T	Daromin - Łopata	D	1260
52	395052 T	Bugaj - Bożęcin	D	3340
53	395053 T	Bożęcin - Bugaj	D	1265
54	395054 T	Przewody - Bugaj	D	1700
55	395055 T	Wilczyce - Jakubówka	D	2400
56	395056 T	Jankowice koło	D	480
57	395057 T	Nowy Ocinek – Kichary Nowe	D	722
58	395058 T	Dobrocice Górne	D	1360
59	395059 T	Zagrody - Wincentów	D	1065
60	395060 T	Dacharzów - Wincentów	D	2100
61	395061 T	Łukawa - Gałkowice	D	1725
62	395062 T	Wysiadłów (Doły) - Chwałki	D	2135
63	395063 T	Radoszki - Wysiadłów	D	1250
64	395064 T	Łukawa Kościelna	D	1635
65	395065 T	Pęczyny - koło	D	1740
66	395066 T	Daromin (Suche Łąki)	D	2060
67	395067 T	Podgajówka - Dacharzów	D	1325
68	395068 T	Radoszki – Radoszki wieś	D	535
69	395069 T	Ostra Góra - Jakubówka	D	550
SUMA:				109 314

Tabela przedstawia zbiorcze zestawienie dróg z podziałem na rodzaj nawierzchni:

Lp.	Nr Drogi	Przebieg drogi	Kat.	Długość naw. asfaltowa	Długość naw. betonowa	Długość naw. kamienna	Długość naw. gruntowa
1	395001 T	Pielaszów - Wesołówka	L	1062	0	0	0
2	395002 T	Pielaszów - Studzianki	L	687	0	0	0
3	395003 T	Pielaszów - Sadłowice	L	1761	0	339	0
4	395004 T	Pielaszów - Dobrocice	L	2620	0	0	0
5	395005 T	Dobrocice - Jankowice	D	2305	0	0	0
6	395006 T	Tułowice - Przewody	D	2027	1216	0	0
7	395007 T	Tułowice - Wilczyce	L	2300	0	0	0
8	395008 T	Wilczyce - Daromin	D	2570	0	550	567
9	395009 T	Dacharzów - Pęczyny	D	3357	0	0	0
10	395010 T	Dacharzów - Rożki	D	750	0	0	712
11	395011 T	Daromin - Grochocice Kolonia	L	3356	0	0	0
12	395012 T	Daromin - Grochocice	L	2315	0	0	0
13	395013 T	Daromin - Daromin Gościniec	L	1295	0	0	0
14	395014 T	Daromin wieś	D	975	0	0	0
15	395015 T	Daromin - Szkoła	D	181	0	0	0
16	395016 T	Daromin - Przewody	D	1125	0	0	660
17	395017 T	Przewody - Daromin Gościniec	D	569	0	0	293
18	395018 T	Przewody - Przewody Kolonia	L	2692	0	0	845
19	395019 T	Wilczyce - Bugaj (wysypisko śmieci)	D	2388	0	0	516
20	395020 T	Wilczyce - Szkoła	D	519	0	0	0
21	395021 T	Wilczyce - Bugaj	D	2205	0	0	0
22	395022 T	Wilczyce - Wilczyce Kolonia	D	2629	0	0	0
23	395023 T	Wilczyce Kolonia - Sobótka	D	1012	0	0	138
24	395024 T	Wilczyce - Podłaczce - Gałkowice Ocin	D	3147	0	0	0
25	395025 T	Łukawa Kościelna - Wilczyce - Podłaczce	L	1312	0	0	0
26	395026 T	Radoszki - Lenarczyce	D	1975	0	0	0
27	395027 T	Radoszki wieś - Podgajówka	D	1600	0	0	0

28	395028 T	Wysiadłów – Wysiadłów Kolonia	D	0	0	0	550
29	395029 T	Wysiadłów – Ocinek Kolonia	D	1181	0	0	0
30	395030 T	Wysiadłów Kolonia - Ocinek	D	667	0	0	0
31	395031 T	Wysiadłów - Rzeczyca	D	640	0	0	0
32	395032 T	Gałkowice Ocina (koło)	D	250	0	0	0
33	395033 T	Gałkowice Ocina - Kichary	D	300	0	0	650
34	395034 T	Łukawa – Gałkowice Ocina Kolonia	D	340	0	0	0
35	395035 T	Łukawa Rządowa – Łukawa Zakrzacze	L	967	0	0	0
36	395036 T	Łukawa Zakrzacze – Łukawa Rządowa	D	1050	0	0	0
37	395037 T	Przewody – Wilczyce (Babie Doły)	D	0	0	0	625
38	395038 T	Zagrody - Komorna	D	690	0	0	47
39	395039 T	Dacharzów - Wierzbiny	D	400	0	0	1000
40	395040 T	Wysiadłów - Chwałki	D	1600	0	850	0
41	395041 T	Radoszki – Wilczyce (Sachalin)	D	1060	0	0	0
42	395042 T	Dobrocice – Międzygórz	L	0	0	1105	0
43	395043 T	Ocinek – Kichary Nowe	D	622	0	0	0
44	395044 T	Ocinek – Wysiadłów	D	706	0	965	0
45	395045 T	Daromin (Remiza) – Kolonia Ożarowska	D	1900	0	0	0
46	395046 T	Wilczyce - Przewody	D	760	0	0	0
47	395047 T	Łukawa wieś	L	897	0	0	0
48	395048 T	Radoszki - Chwałki	D	1723	0	0	0
49	395049 T	Łukawa Kościelna – Łukawa Rządowa – Łukawa Zakrzecze	D	655	0	2407	0
50	395050 T	Radoszki - Dacharzów	D	1231	0	259	0
51	395051 T	Daromin - Łopata	D	1260	0	0	0
52	395052 T	Bugaj - Bożęcin	D	1200	0	0	2140
53	395053 T	Bożęcin - Bugaj	D	460	0	0	805
54	395054 T	Przewody - Bugaj	D	0	0	400	1300
55	395055 T	Wilczyce - Jakubówka	D	306	0	0	2094
56	395056 T	Jankowice koło	D	480	0	0	0
57	395057 T	Nowy Ocinek – Kichary Nowe	D	722	0	0	0

58	395058 T	Dobrocice Górne	D	895	0	0	465
59	395059 T	Zagrody - Wincentów	D	1065	0	0	0
60	395060 T	Dacharzów - Wincentów	D	970	0	0	1130
61	395061 T	Łukawa - Gałkowice	D	456	0	0	1269
62	395062 T	Wysiadłów (Doły) - Chwałki	D	248	0	0	1887
63	395063 T	Radoszki - Wysiadłów	D	0	1250	0	0
64	395064 T	Łukawa Kościelna	D	0	0	0	1635
65	395065 T	Pęczyny koło	D	987	0	0	753
66	395066 T	Daromin (Suche Łąki)	D	0	0	2060	0
67	395067 T	Podgajówka - Dacharzów	D	800	0	0	525
68	395068 T	Radoszki - Radoszki wieś	D	535	0	0	0
69	395069 T	Ostra Góra - Jakubówka	D	0	550	0	0
				76 757	3 016	8 935	20 606

Tabela przedstawiająca zbiorcze zestawienie dróg gminnych z podziałem na rodzaj nawierzchni

V. Klasy techniczne

Na terenie Gminy Wilczyce drogi gminne zostały podzielone na:

Drogi Klasy L – droga lokalna – jedna z klas dróg publicznych według podziału wprowadzonego przez *Rozporządzenie Ministra Transportu i Gospodarki Morskiej w sprawie warunków technicznych jakim powinny odpowiadać drogi publiczne i ich usytuowanie* (Dz. U. z 1999 roku nr 43, pozycja 430). Rozporządzenie określa jakie wymagania techniczne i użytkowe powinna spełniać droga tej klasy. Drogi klasy L mogą należeć do dróg powiatowych (wyjątkowo) lub dróg gminnych.

Drogi klasy D – droga dojazdowa – najniższa z klas dróg publicznych według podziału wprowadzonego przez *Rozporządzenie Ministra Transportu i Gospodarki Morskiej w sprawie warunków technicznych jakim powinny odpowiadać drogi publiczne i ich usytuowanie* (Dz. U. z 1999 roku nr 43, pozycja 430). Drogi klasy D mogą należeć do kategorii dróg gminnych.

VI. Plan inwestycji drogowych.

Określa się listę zadań inwestycji drogowych przewidzianych do realizacji w latach 2021-2026.

Realizacja zadań określonych w niniejszym planie uzależniona jest od sytuacji finansowej budżetu gminy, czy możliwości pozyskania środków zewnętrznych na realizację zadań określonych w planie.


Wykaz planowanych inwestycji drogowych

Lp.	Nazwa inwestycji	Lata realizacji	Stopień realizacji zadania
1	Remont drogi gminnej nr 395003T Pielaszów – Sadłowice.	2021	Zadanie w trakcie realizacji
2	Remont drogi gminnej nr 395007T Tułkowice Wilczyce	2021	Zadanie planowane
3	Remont drogi gminnej nr 395010T Dacharzów - Rożki	2021	Zadanie planowane
4	Remont drogi gminnej nr 395052T Bugaj - Bożęcín	2021	Zadanie planowane
5	Remont drogi gminnej nr 395005T Dobrocice - Jankowice	2022-2026	Zadanie planowane
6	Remont drogi gminnej nr 395029T Wysiadłów – Ocinek Kolonia	2022-2026	Zadanie planowane
7	Remont drogi gminnej nr 395036T Łukawa Zakrzacze – Łukawa Rządowa	2022-2026	Zadanie planowane

8	Remont drogi gminnej nr 395025T Łukawa Kościelna – Wilczyce Podłącze	2022-2026	Zadanie planowane
9	Remont drogi gminnej nr 395022T Wilczyce – Wilczyce Kolonia	2022-2026	Zadanie planowane
10	Remont drogi gminnej nr 395011T Daromin – Grochocice Kolonia	2022-2026	Zadanie planowane
11	Remont drogi gminnej nr 395030T Wysiadłów – Kolonia Ocinek	2022-2026	Zadanie planowane
12	Remont drogi gminnej nr 395001T Pielaszów – Wesołówka	2022-2026	Zadanie planowane
13	Remont drogi gminnej nr 395009T Dacharzów - Pęczyny	2022-2026	Zadanie planowane

Plan finansowania inwestycji drogowych

Lp.	Nazwa inwestycji	Plan źródła finansowania
1	Remont drogi gminnej nr 395003T Pielaszów – Sadłowice.	Dotacja z budżetu państwa (RFRD)
2	Remont drogi gminnej nr 395007T Tułkowice Wilczyce	Dotacja z budżetu państwa (RFRD)
3	Remont drogi gminnej nr 395010T Dacharzów - Rożki	Dotacja z budżetu państwa (RFRD)
4	Remont drogi gminnej nr 395052T Bugaj - Bożęcín	Dotacja z budżetu państwa (RFRD)
5	Remont drogi gminnej nr 395005T Dobrocice - Jankowice	Dotacja z budżetu państwa (RFRD)
6	Remont drogi gminnej nr 395029T Wysiadłów – Ocinek Kolonia	Dotacja z budżetu państwa (RFRD)
7	Remont drogi gminnej nr 395036T Łukawa Zakrzacze – Łukawa Rządowa	Dotacja z budżetu państwa (RFRD)
8	Remont drogi gminnej nr 395025T Łukawa Kościelna – Wilczyce Podłącze	Dotacja z budżetu państwa (RFRD)
9	Remont drogi gminnej nr 395022T Wilczyce – Wilczyce Kolonia	Dotacja z budżetu państwa (PROW)
10	Remont drogi gminnej nr 395011T Daromin – Grochocice Kolonia	Dotacja z budżetu państwa (PROW)
11	Remont drogi gminnej nr 395030T Wysiadłów – Kolonia Ocinek	Dotacja z budżetu państwa (PROW)
12	Remont drogi gminnej nr 395001T Pielaszów – Wesołówka	Dotacja z budżetu państwa (PROW)
13	Remont drogi gminnej nr 395009T Dacharzów - Pęczyny	Dotacja z budżetu państwa (PROW)


mgr Robert Paluch