

**Uchwała Nr /...../ 2014
Rady Gminy Wilczyce
z dnia2014 r.**

w sprawie zaliczenia dróg do kategorii dróg gminnych oraz ustalenia ich przebiegu

Na podstawie art. 18 ust. 2 pkt 15 ustawy z dnia 8 marca 1990 r. o samorządzie gminnym (Dz. U. z 2013 r., poz. 594, poz. 645, poz. 1318 i z 2014r. poz. 379) oraz art. 7 ustawy z dnia 21 marca 1985 r. o drogach publicznych (Dz. U. z 2013 r., poz. 260, poz. 843, poz. 1446, poz.1543), po uzyskaniu opinii Zarządu Powiatu w Sandomierzu

**Rada Gminy Wilczyce
uchwala, co następuje:**

§ 1

1. Zalicza się do kategorii dróg gminnych drogi o znaczeniu lokalnym niezaliczone do innych kategorii, stanowiące uzupełnienie sieci dróg służących miejscowym potrzebom zgodnie z wykazem stanowiącym załącznik Nr 1 do niniejszej uchwały.
2. Ustala się przebieg dróg gminnych, określonych w ust.1 na mapie stanowiącej załącznik graficzny Nr 2 do niniejszej uchwały.

§ 2

Wykonanie uchwały powierza się Wójtowi Gminy Wilczyce.

§ 3

Uchwała podlega ogłoszeniu w Dzienniku Urzędowym Województwa Świętokrzyskiego i wchodzi w życie po upływie 14 dni od dnia ogłoszenia.

UZASADNIENIE

Do uchwały Nr/...../2014
Rady Gminy Wilczyce

z dnia 2014r.

Ustawa z dnia 21 marca 1985 r. o drogach publicznych (Dz. U. z 2013 r., poz. 260, poz. 843, poz. 1446, poz.1543)), nałożyła na gminy obowiązek zaliczenia do kategorii dróg gminnych dróg o znaczeniu lokalnym, nie zaliczonych do innych kategorii, a stanowiących uzupełniającą sieć dróg służących miejscowym potrzebom z wyłączeniem dróg wewnętrznych.

Drogą publiczną jest droga zaliczona na podstawie ustawy o drogach publicznych do jednej z kategorii dróg, z której może korzystać każdy, zgodnie z jej przeznaczeniem, z ograniczeniami i wyjątkami określonymi w tej ustawie lub innych przepisach szczególnych.

Za drogę w rozumieniu przepisów ustawy o drogach publicznych ustawodawca uznał wydzielony pas terenu, przeznaczony do ruchu lub postoju pojazdu oraz do ruchu pieszych, wraz z leżącymi w jego ciągu obiektami inżynierskimi, placami, zatokami postojowymi oraz znajdującymi się w wydzielonym pasie terenu chodnikami, ścieżkami rowerowymi, drogami zbiorczymi, drzewami i krzewami oraz urządzeniami technicznymi związanymi z prowadzeniem i zabezpieczeniem ruchu.

Atrybutami drogi publicznej są, zatem następujące elementy, które muszą zaistnieć łącznie:

- wydzielona część powierzchni ziemskiej spełniająca funkcję drogi,
- zaliczenie do jednej z kategorii dróg publicznych,
- powszechny dostęp, ograniczony tylko przepisami prawa.

Ze względu na funkcje pełnione w sieci drogowej drogi publiczne dzielą się na następujące kategorie:

- drogi krajowe,
- drogi wojewódzkie,
- drogi powiatowe,
- drogi gminne.

Każda z kategorii dróg publicznych winna spełniać warunki formalne i prawne oraz określone parametry techniczne i użytkowe:

- drogi krajowe - klasy A, S, GP i wyjątkowo klasy G,
- drogi wojewódzkie - klasy G, Z i wyjątkowo GP,
- drogi powiatowe - klasy G, Z, i wyjątkowo klasy L,
- drogi gminne - klasy L, D i wyjątkowo klasy Z.

gdzie klasa A oznacza autostrady, klasa S - drogi ekspresowe, klasa GP - drogi główne ruchu przyspieszonego, klasa G - drogi główne, klasa Z - drogi zbiorcze, klasa L - drogi lokalne i klasy D - drogi dojazdowe.

Poszczególne klasy dróg posiadają ściśle określone szerokości w liniach rozgraniczających. Ponadto od dnia 1 stycznia 1999 r. kategoria drogi publicznej może być nadana tylko takiej drodze (w takich granicach), która zajmuje nieruchomość stanowiącą własność publiczną, nieobciążoną prawem użytkowania wieczystego na rzecz jakiegokolwiek innego podmiotu. Zaliczenie drogi do określonej kategorii drogi publicznej może ponadto nastąpić tylko odpowiednio do faktu, który z podmiotów publicznoprawnych jest właścicielem nieruchomości zajętej przez daną drogę, np. do kategorii drogi gminnej mogą być zaliczone tylko drogi przebiegające przez nieruchomości stanowiące własność gminną. Przedłożone drogi w projekcie uchwały stanowią własność Gminy Wilczyce.

Na podstawie art. 10 ust. 6 ustawy o drogach publicznych drogom publicznym, obiektom mostowym i tunelom nadaje się numerację. W związku z art. 10 ust. 7 pkt 2 w/w ustawy numery drogom, po zaliczeniu ich do kategorii dróg publicznych, nadają dla dróg powiatowych i gminnych zarząd województwa.


W związku z powyższym należało przygotować projekt przedmiotowej uchwały w celu zaliczenia nowych dróg do kategorii dróg gminnych o znaczeniu lokalnym nie zaliczonych do innych kategorii, stanowiące uzupełnienie sieci dróg służących miejscowym potrzebom.

WÓJT
Adam Bolek

PROJEKT

Załącznik Nr 1 do Uchwały Nr/...../2014
Rady Gminy Wilczyce z dnia2014 r.

**WYKAZ DRÓG GMINY WILCZYCE ZALICZONYCH DO KATEGORII DRÓG
GMINNYCH**

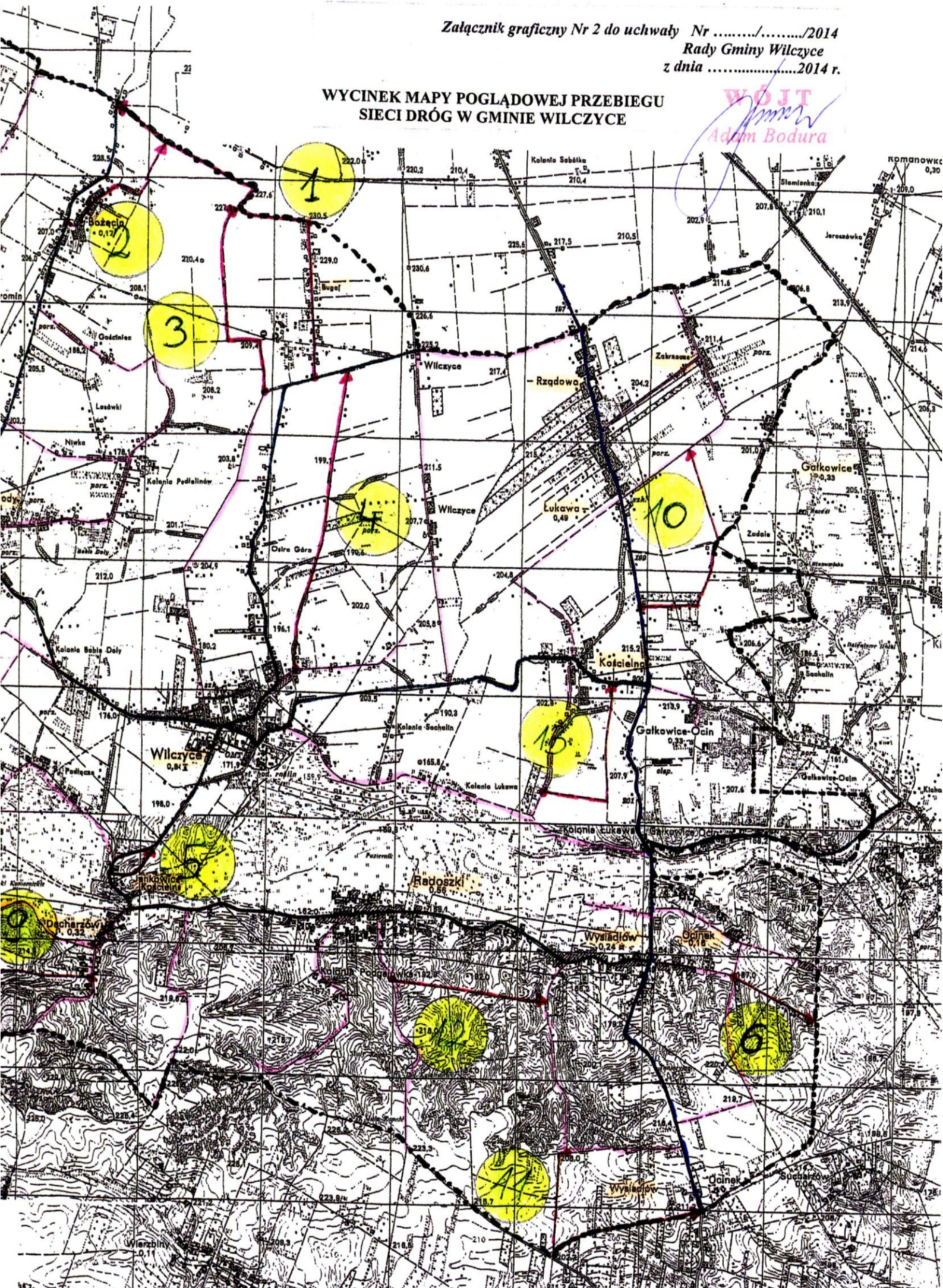
WÓJT

Adam Bodura

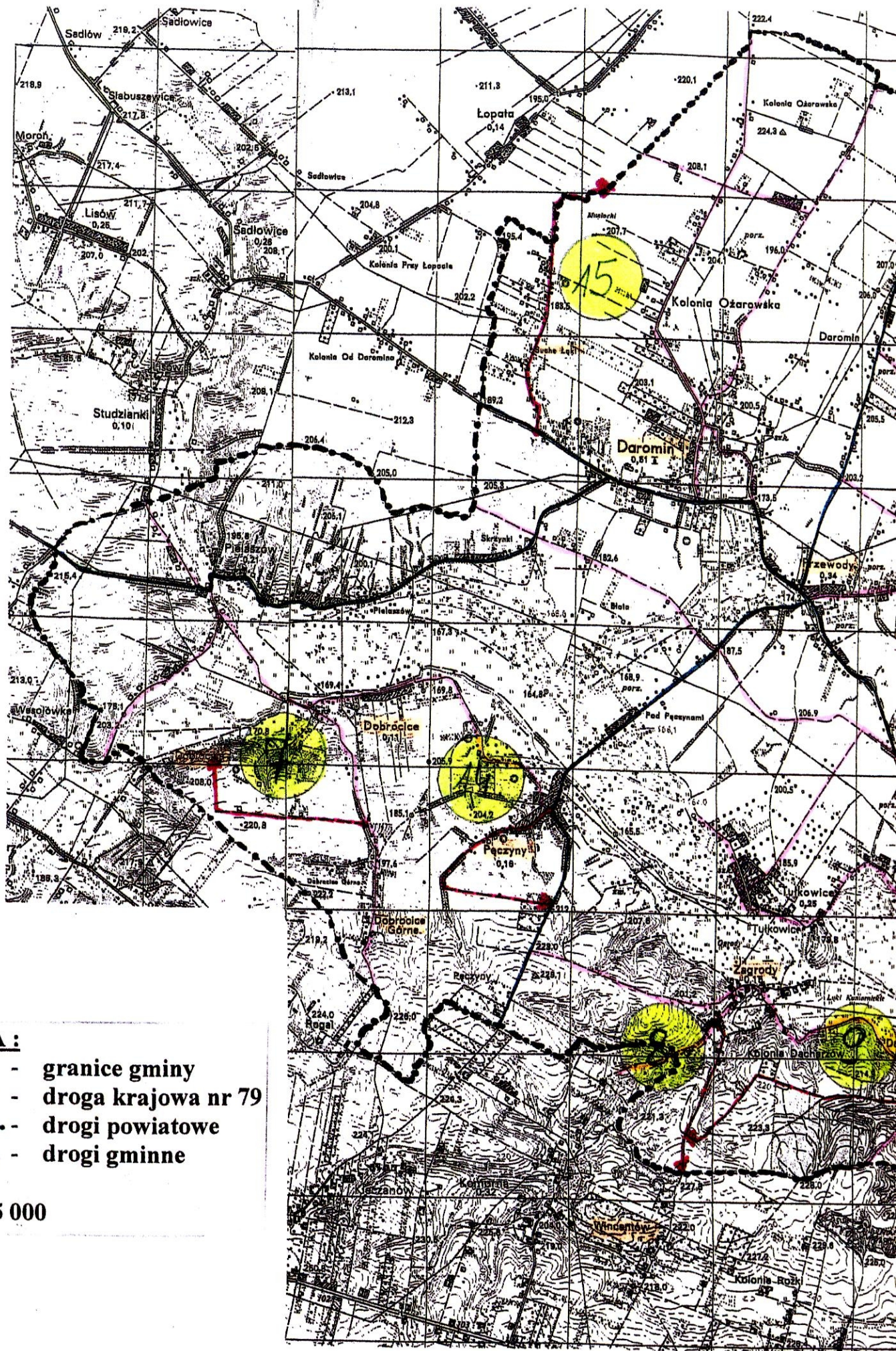
Lp.	Nazwa drogi	Przebieg drogi	Długość drogi około w [m]
1	2	3	4
1	Bugaj -Bożęcin	Od drogi powiatowej nr 0768 T Bugaj – Ostra Góra -Wilczyce do drogi powiatowej nr 0736 T Bożęcin – Przewody – Pęczyny- Kleczanów	3 340
2	Bożęcin - Bugaj	Od drogi powiatowej nr 0736 T Bożęcin – Przewody – Pęczyny - Kleczanów do drogi gminnej Bugaj - Bożęcin	1 265
3	Przewody – Bugaj	Od drogi gminnej nr 395019 T Wilczyce –Bugaj (wysypisko śmieci) do drogi gminnej Bugaj - Bożęcin	1 700
4	Wilczyce Jakubówka	Od drogi gminnej nr 395023 T Wilczyce –Kolonia Sobótka do drogi powiatowej nr 0768 T Bugaj – Ostra Góra - Wilczyce	2 400
5	Jankowice koło	Od drogi powiatowej nr 0735 T Daromin – Przewody –Wilczyce – Dacharzów –Radoszki – Wysiadłów do drogi powiatowej 0735 T Daromin – Przewody –Wilczyce – Dacharzów –Radoszki – Wysiadłów	480
6	Nowy Ocinek - Kichary Nowe	Od drogi gminnej nr 395030 T Wysiadłów – Kolonia Ocinek do granicy z gminą Dwikozy	722
7	Dobrocice Górne	Od drogi gminnej nr 395004 T Pielaszów – Dobrocice - droga ślepa	1 360
8	Zagrody - Wincentów	Od drogi gminnej 395038 T Zagrody – Komorna do granicy z gminą Obrazów	1 065
9	Dacharzów - Wincentów	Od drogi gminnej nr 395010 T Dacharzów – Rożki do drogi gminnej Zagrody - Wincentów	2 100
10	Łukawa - Galkowice	Od drogi krajowej nr 79 Warszawa – Katowice do drogi gminnej nr 395049 T Łukawa Kościelna – Łukawa Rządowa – Łukawa Zakrzacze	1 725
11	Wysiadłów (Doly) - Chwałki	Od drogi gminnej nr 395040T Wysiadłów – Chwałki do drogi krajowej nr 79 Warszawa – Katowice	2 135
12	Radoszki - Wysiadłów	Od drogi gminnej nr 395026 T Radoszki – Lenarczyce do drogi gminnej nr 395040 T Wysiadłów - Chwałki	1 250
13	Łukawa Kościelna	Od drogi gminnej nr 395025T Łukawa Kościelna – Wilczyce – Podłącze do drogi powiatowej nr 0750 T Wilczyce- Łukawa Kościelna – Galkowice – Jarosówka -Romanówka	1 635
14	Pęczyny koło	Od drogi powiatowej nr 0736 T Bożęcin – Przewody – Pęczyny- Kleczanów do drogi powiatowej nr 0736 T Bożęcin – Przewody – Pęczyny- Kleczanów	1 740
15	Daromin (Suche Łąki)	Od drogi powiatowej nr 0735 T Daromin – Przewody –Wilczyce – Dacharzów –Radoszki – Wysiadłów – droga ślepa	2 060
Razem			24 977

Adam Bodura

WYCINEK MAPY POGŁADOWEJ PRZEBIEGU
SIECI DRÓG W GMINIE WILCZYCE

WÓJT
Adam Bodura





LEGENDA :

- — — — - granice gminy
- — — — - droga krajowa nr 79
- — — — - drogi powiatowe
- — — — - drogi gminne

Skala 1: 25 000