

**projekt**

**WÓJT**  
  
**mgr Robert Paluch**

**Uchwała Nr ...../..../2015  
Rady Gminy Wilczyce  
z dnia ..... 2015 roku**

***w sprawie zaliczenia dróg do kategorii dróg gminnych oraz ustalenia ich przebiegu***

Na podstawie art. 18 ust. 2 pkt 15 ustawy z dnia 8 marca 1990 r. o samorządzie gminnym (t.j. Dz. U. z 2013 r., poz. 594 z późn. zm.) oraz art. 7 ustawy z dnia 21 marca 1985 r. o drogach publicznych ( t.j. Dz. U. z 2013 r., poz. 260 z późn. zm.), po uzyskaniu opinii Zarządu Powiatu w Sandomierzu

**Rada Gminy Wilczyce  
uchwała, co następuje:**

**§ 1**

1. Zalicza się do kategorii dróg gminnych drogi o znaczeniu lokalnym niezaliczone do innych kategorii, stanowiące uzupełnienie sieci dróg służących miejscowym potrzebom zgodnie z wykazem stanowiącym załącznik Nr 1 do niniejszej uchwały.
2. Ustala się przebieg dróg gminnych, określonych w ust.1 na mapie stanowiącej załącznik graficzny Nr 2a i 2 b do niniejszej uchwały.

**§ 2**

Wykonanie uchwały powierza się Wójtowi Gminy Wilczyce.

**§ 3**

Uchwała podlega ogłoszeniu w Dzienniku Urzędowym Województwa Świętokrzyskiego i wchodzi w życie po upływie 14 dni od dnia ogłoszenia.

  
**RADCA PRAWNY**  
**Robert Kwiatkowski**  
LB-1905

Załącznik Nr 1 do projektu Uchwały Nr ...../...../2015  
Rady Gminy Wilczyce z dnia .....2015 r.

## WYKAZ DRÓG GMINY WILCZYCE ZALICZONYCH DO KATEGORII DRÓG GMINNYCH


Lp.	Nazwa drogi	Przebieg drogi	Długość drogi około w [m]
1	2	3	4
1	Podgajówka - Dacharzów	Od drogi gminnej nr 395027 T Radoszki wieś – Podgajówka do drogi gminnej nr 395050 T Radoszki - Dacharzów	1325 metrów
2	Radoszki – Radoszki wieś	Od drogi powiatowej nr 0735 T Daromin – Przewody – Wilczyce – Dacharzów – Radoszki - Wysiadłów do drogi gminnej Radoszki – Wysiadłów	535 metrów
<b>Razem</b>			1860 metrów



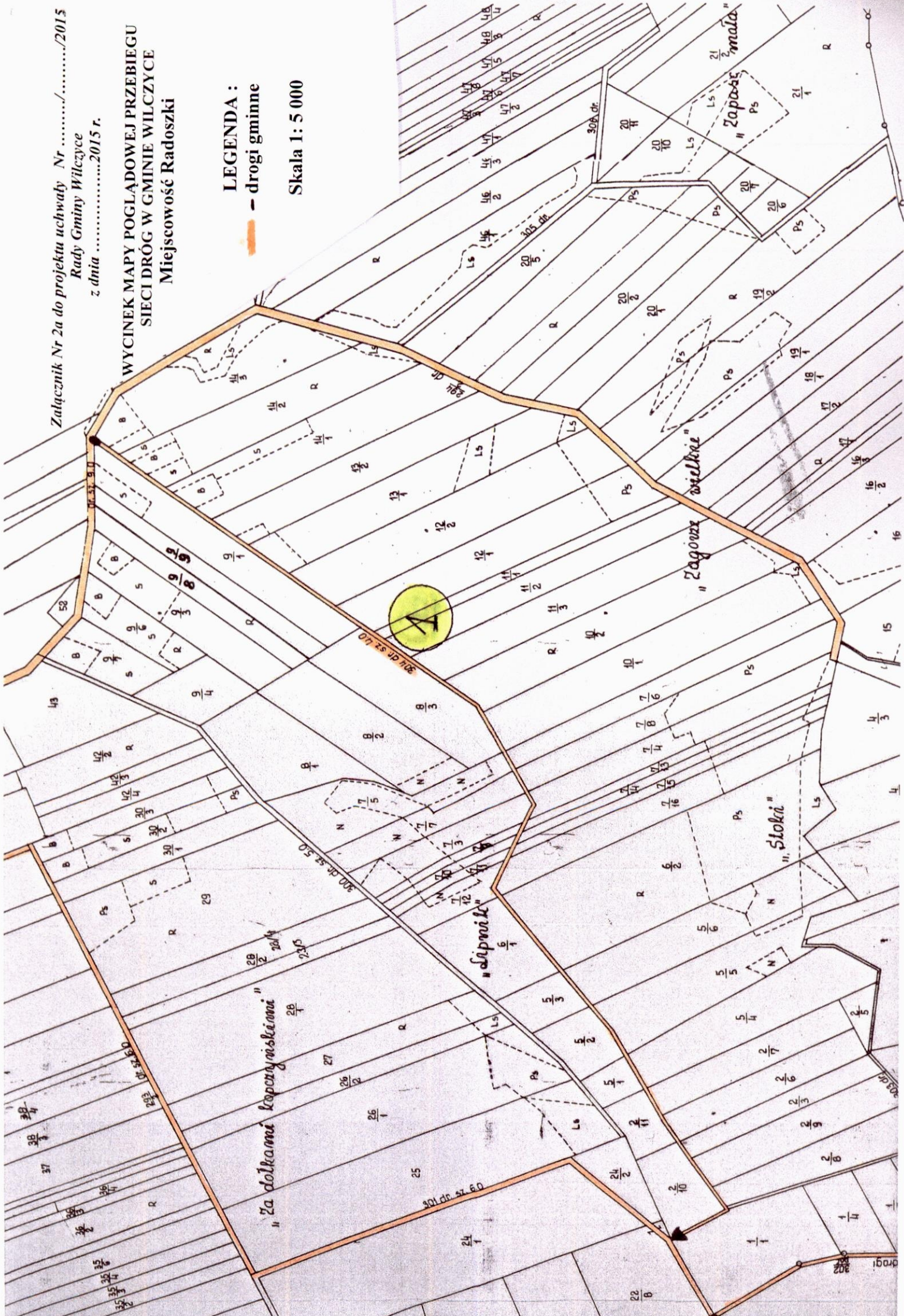
Załącznik Nr 2a do projektu uchwały Nr ...../2015  
Rady Gminy Wilczyce  
z dnia .....2015 r.

**WYCINEK MAPY POGŁĄDOWEJ PRZEBIEGU  
SIECI DRÓG W GMINIE WILCZYCE  
Miejscowość Radoszki**

**LEGENDA :**

 - drogi gminne

Skala 1 : 5 000

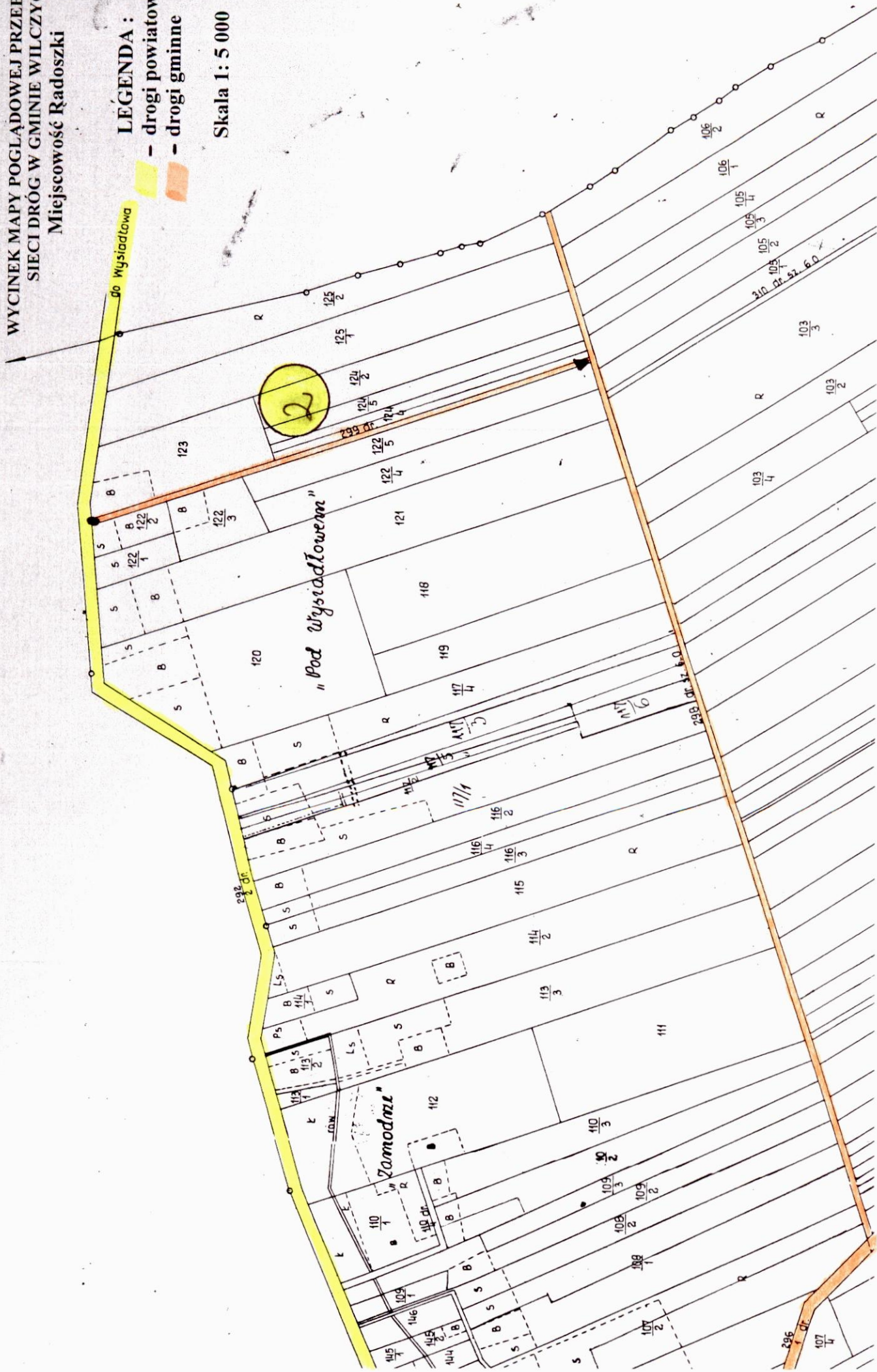




WYCINEK MAPY POGŁADOWEJ PRZEBIEGU  
SIECI DRÓG W GMINIE WILCZYCE  
Miejscowość Radoszki

- LEGENDA:**  
- drogi powiatowe  
- drogi gminne

Skala 1 : 5 000





## UZASADNIENIE

do projektu uchwały Nr ...../...../2015 Rady Gminy Wilczyce z dnia ..... 2015r.  
w sprawie zaliczenia dróg do kategorii dróg gminnych oraz ustalenia ich przebiegu

Ustawa z dnia 21 marca 1985 r. o drogach publicznych (t.j. Dz. U. z 2013 r., poz. 260 z późn. zm.), nałożyła na gminy obowiązek zaliczenia do kategorii dróg gminnych dróg o znaczeniu lokalnym, nie zaliczonych do innych kategorii, a stanowiących uzupełniającą sieć dróg służących miejscowym potrzebom z wyłączeniem dróg wewnętrznych.

Drogą publiczną jest droga zaliczona na podstawie ustawy o drogach publicznych do jednej z kategorii dróg, z której może korzystać każdy, zgodnie z jej przeznaczeniem, z ograniczeniami i wyjątkami określonymi w tej ustawie lub innych przepisach szczególnych.

Za drogę w rozumieniu przepisów ustawy o drogach publicznych ustawodawca uznał wydzielony pas terenu, przeznaczony do ruchu lub postoju pojazdu oraz do ruchu pieszych, wraz z leżącymi w jego ciągu obiektami inżynierskimi, placami, zatokami postojowymi oraz znajdującymi się w wydzielonym pasie terenu chodnikami, ścieżkami rowerowymi, drogami zbiorczymi, drzewami i krzewami oraz urządzeniami technicznymi związanymi z prowadzeniem i zabezpieczeniem ruchu.

Atrybutami drogi publicznej są, zatem następujące elementy, które muszą zaistnieć łącznie:

- wydzielona część powierzchni ziemskiej spełniająca funkcję drogi,
- zaliczenie do jednej z kategorii dróg publicznych,
- powszechny dostęp, ograniczony tylko przepisami prawa.

Ze względu na funkcje pełnione w sieci drogowej drogi publiczne dzielą się na następujące kategorie:

- drogi krajowe,
- drogi wojewódzkie,
- drogi powiatowe,
- drogi gminne.

Każda z kategorii dróg publicznych winna spełniać warunki formalne i prawne oraz określone parametry techniczne i użytkowe:

- a) drogi krajowe - klasy A, S, GP i wyjątkowo klasy G,
- b) drogi wojewódzkie - klasy G, Z i wyjątkowo GP,
- c) drogi powiatowe - klasy G, Z, i wyjątkowo klasy L,
- d) drogi gminne - klasy L, D i wyjątkowo klasy Z.

gdzie klasa A oznacza autostrady, klasa S - drogi ekspresowe, klasa GP - drogi główne ruchu przyspieszonego, klasa G - drogi główne, klasa Z - drogi zbiorcze, klasa L - drogi lokalne i klasy D - drogi dojazdowe.

Poszczególne klasy dróg posiadają ściśle określone szerokości w liniach rozgraniczających. Ponadto od dnia 1 stycznia 1999 r. kategoria drogi publicznej może być nadana tylko takiej drodze (w takich granicach), która zajmuje nieruchomość stanowiącą własność publiczną, nieobciążoną prawem użytkowania wieczystego na rzecz jakiegokolwiek innego podmiotu. Zaliczenie drogi do określonej kategorii drogi publicznej może ponadto nastąpić tylko odpowiednio do faktu, który z podmiotów publicznoprawnych jest właścicielem nieruchomości zajętej przez daną drogę, np. do kategorii drogi gminnej mogą być zaliczone tylko drogi przebiegające przez nieruchomości stanowiące własność gminną. Przedłożone drogi w projekcie uchwały stanowią własność Gminy Wilczyce.

Na podstawie art. 10 ust. 6 ustawy o drogach publicznych drogom publicznym, obiektom mostowym i tunelom nadaje się numerację. W związku z art. 10 ust. 7 pkt 2 w/w ustawy numery drogom, po zaliczeniu ich do kategorii dróg publicznych, nadają dla dróg powiatowych i gminnych zarząd województwa.

***W związku z powyższym należało przygotować projekt przedmiotowej uchwały w celu zaliczenia nowych dróg do kategorii dróg gminnych o znaczeniu lokalnym nie zaliczonych do innych kategorii, stanowiące uzupełnienie sieci dróg służących miejscowym potrzebom.***

WÓJT  
mgr Robert Pałuch