

**Załącznik
do Uchwały Nr XXXIII/194/2010
Rady Gminy Wilczyce
z dnia 29 kwietnia 2010 r.**

GMINA WILCZYCE



Plan Odnowy Miejscowości PRZEWODY na lata 2010 - 2018

Powiat Sandomierz

Województwo Świętokrzyskie

Przewody 2010r.

SPIS TREŚCI

I. WPROWADZENIE	3
II. CHARAKTERYSTYKA MIEJSCOWOŚCI.	4
1. POŁOŻENIE GEOGRAFICZNE I PRZYNALEŻNOŚĆ ADMINISTRACYJNA	4
2. RYS HISTORYCZNY	5
III. DIAGNOZA AKTUALNEJ SYTUACJI MIEJSCOWOŚCI.	6
1. ZASOBY PRZYRODNICZE.	6
2. ZASOBY KULTUROWE, INFRASTRUKTURA TECHNICZNA I SPOŁECZNA	7
2.1. STANOWISKA ARCHEOLOGICZNE W GMINIE	7
3. SYTUACJA SPOŁECZNO-GOSPODARCZA.	8
3.1. CHARAKTERYSTYKA MIEJSCOWEJ LUDNOŚCI.	8
3.2. ZATRUDNIENIE I BEZROBOCIE W GMINIE WILCZYCE.	9
3.3. AKTYWNOŚĆ GOSPODARCZA NA TERENIE MIEJSCOWOŚCI.	10
3.4. POMOC SPOŁECZNA NA TERENIE GMINY WILCZYCE	10
IV. ANALIZA POTENCJAŁU ROZWOJOWEGO.	11
1. ZINTEGROWANE PROBLEMY	12
V. PLANOWANE KIERUNKI ROZWOJU.	12
1. WIZJA ROZWOJU MIEJSCOWOŚCI PRZEZWODY.	12
2. OPIS PLANOWANYCH PRZEDSIĘWZIĘĆ.	13
3. SZACUNKOWY KOSZTORYS I HARMONOGRAM PLANOWANYCH PRZEDSIĘWZIĘĆ.	17
VI. SPOSOBY OCENY I AKTUALIZACJI	18
VII. PODSUMOWANIE	18

I. WPROWADZENIE.

Opracowanie planu odnowy miejscowości to wyzwanie, przed którym stanęły wszystkie aktywne społeczności lokalne zaangażowane w działania rozwojowe podejmowane na terenie ich małych ojczyzn.

Rozwój i odnowa obszarów wiejskich to jedno z kluczowych wyzwań, jakie stoją przed Polską w okresie integracji z Unią Europejską. Zasadniczym jej celem jest wzmocnienie działań służących zmniejszeniu istniejących dysproporcji i różnic w poziomie rozwoju obszarów wiejskich w stosunku do terenów miejskich.

Rozwój i odnowa wsi zakłada podejmowanie na jej terenach zróżnicowanych działań z zakresu działalności gospodarczej, kształtowanie w sposób zapewniający zachowanie walorów środowiskowych i kulturowych, poprawę warunków życia m.in. poprzez rozwój infrastruktury oraz zapewnienie mieszkańcom i przedsiębiorcom dostępu do usług, a także rozwój funkcji kulturowych i społecznych.

Plan Odnowy Miejscowości Przewody jest dokumentem strategicznym opracowywanym dla wsi Przewody, gm. Wilczyce.

W skład tego dokumentu wchodzi:

- a) charakterystyka miejscowości, w której będzie realizowany projekt oraz planowane kierunki jej rozwoju,
- b) inwentaryzacja zasobów służąca ujęciu stanu rzeczywistego,
- c) ocena mocnych i słabych stron miejscowości,
- d) opis planowanych przedsięwzięć,
- e) szacunkowe koszty planowanych przedsięwzięć,
- f) harmonogram planowanych przedsięwzięć.

Plan rozwoju miejscowości jest jednym z najważniejszych elementów odnowy wsi i jej rozwoju oraz poprawy warunków pracy i życia mieszkańców. Sporządzenie i uchwalenie tego dokumentu stanowi niezbędny warunek przy aplikowaniu m.in. o środki finansowe w ramach Programu Rozwoju Obszarów Wiejskich na lata 2007-2013.

Mieszkańcy miejscowości Przewód zamierzają sięgnąć między innymi po środki unijne nowej perspektywy finansowej w okresie programowania na lata 2007-2013.

Plan Odnowy Miejscowości jest planem otwartym, który w zależności od potrzeb i możliwości pozyskiwania bezzwrotnych środków finansowych będzie mógł być na bieżąco poddawany aktualizowaniu i korygowany. Zapis ten pozwala na pewną swobodę, jeżeli chodzi o możliwość dostosowywania go obowiązujących przepisów i rozszerzania go poprzez dopisywanie nowych działań, a także zmianę kolejności ich realizacji w latach 2010-2018 w zależności od uruchomienia i dostępu do funduszy Unii Europejskiej. Przedmiotowy Plan będzie realizowany w wieloletniej perspektywie czasowej, co umożliwi samorządowi Gminy Wilczyce wykorzystanie bezzwrotnych środków z funduszy strukturalnych w również kolejnych okresach programowania.

Opracowanie a następnie wdrożenie planu odnowy niesie ze sobą ponadto następujące korzyści dla społeczności lokalnej:

- a) zdynamizowanie rozwoju społeczno – gospodarczego miejscowości, dzięki pojawiającym się nowym możliwościom podejmowania działań rozwojowych,
- b) wzrost atrakcyjności życia społeczno – kulturalnego,
- c) wdrażanie pozytywnych zmian akceptowanych przez mieszkańców,
- d) wzrost wartości majątku komunalnego – nieruchomości,
- e) aktywizacja społeczności lokalnej – wzrost tożsamości z miejscem zamieszkania i stopnia integracji mieszkańców wokół działania na rzecz własnego środowiska – miejscowości,
- f) stworzenie lokalnego forum wymiany informacji i doświadczeń.

Niniejszy plan odnowy został opracowany przy współudziale Rady Sołectkiej sołectwa Przewody, mieszkańców wsi Przewody oraz pracowników Urzędu Gminy w Wilczycach.

Cele i działania zaproponowane w omawianym opracowaniu nawiązują do dokumentów strategicznych wyższego rzędu. Zapisy „Planu Odnowy Miejscowości Przewody ” są spójne z Narodową Strategią Spójności, Programem Rozwoju Obszarów Wiejskich na lata 2007-2013 (PROW), ze Strategią Rozwoju Województwa Świętokrzyskiego, ze Studium Uwarunkowań i Kierunków Zagospodarowania Przestrzennego Gminy Wilczyce, z Planem Rozwoju Lokalnego Gminy Wilczyce oraz Lokalną Strategią Rozwoju Lokalnej Grupy Działania Sandomierskiego Stowarzyszenia Rozwoju regionalnego.

Zawarte przedsięwzięcia w niniejszym Planie Odnowy Miejscowości przyczynią się do podniesienia standardu życia jego mieszkańców oraz zwiększenia atrakcyjności całej miejscowości. Podstawą opracowania Planu jest Program Rozwoju Obszarów Wiejskich na lata 2007-2013, Rozporządzenie Ministra Rolnictwa i Rozwoju Wsi z dnia 14 lutego 2008r. w sprawie szczegółowych warunków i trybu przyznawania pomocy finansowej w ramach działania „Odnowa i rozwój wsi” objętego Programem Rozwoju Obszarów Wiejskich na lata 2007-2013 (Dz. U. Nr 38, poz. 220 z późn.).

Przedmiotowy Plan został opracowany wyłącznie dla jednej wymienionej na wstępie miejscowości z terenu Gminy Wilczyce, a w swym zakresie *nie obejmuje i nie zawiera* przedsięwzięć o których mowa w rozporządzeniu Rady Ministrów z dnia 9 listopada 2004r. w sprawie określenia rodzajów przedsięwzięć mogących znacząco oddziaływać na środowisko oraz szczegółowych uwarunkowań związanych z kwalifikowaniem przedsięwzięcia do sporządzenia raportu oddziaływania na środowisko (Dz. U. Nr 257 poz. 2573 z późn. zm.).

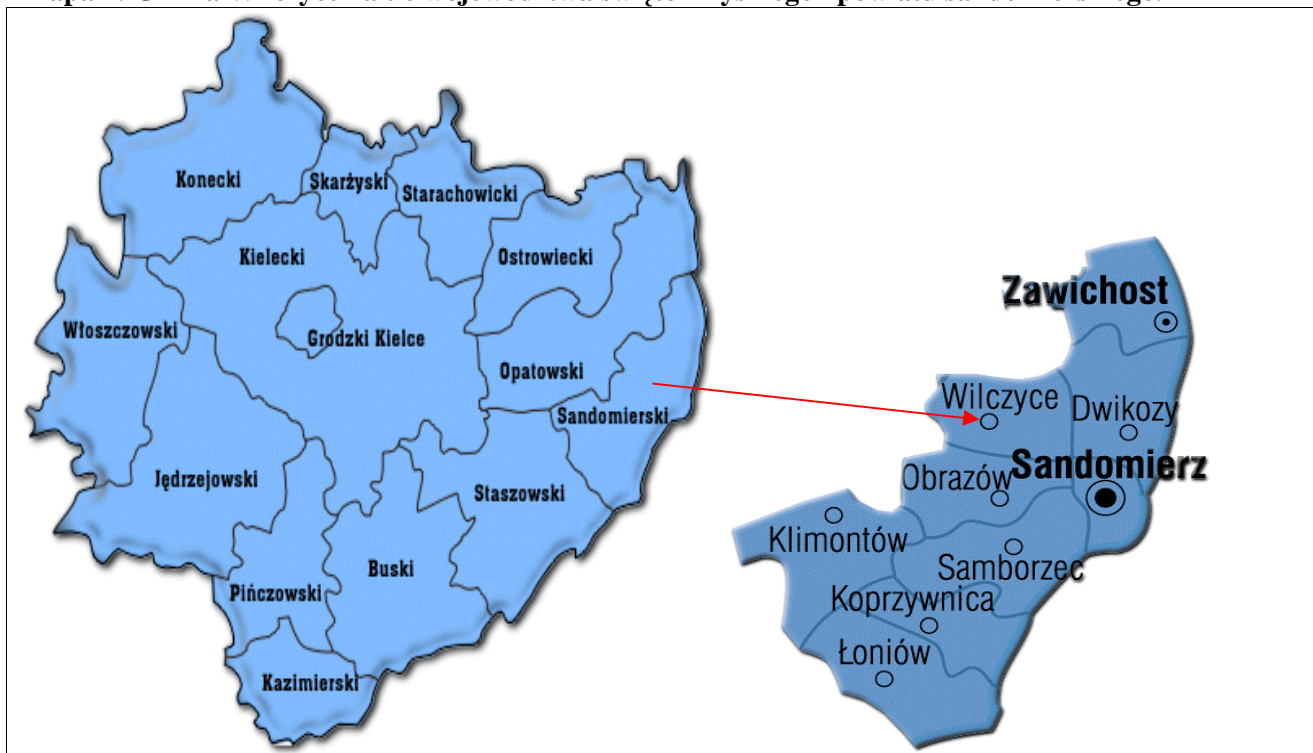
Proponowana realizacja planowanych działań ma na celu poprawę komfortu życia mieszkańców, a także poprawę stanu estetycznego elementów małej architektury znajdujących się na terenie miejscowości Przewody.

II. CHARAKTERYSTYKA MIEJSCOWOŚCI.

1. Położenie geograficzne i przynależność administracyjna.

Gmina Wilczyce zajmuje powierzchnię o 6994[ha] i jest położona w południowej zachodniej części województwa świętokrzyskiego, w powiecie sandomierskim. Szczegółową lokalizację Gminy przedstawia mapa poniżej.

Mapa 1: Gmina Wilczyce na tle województwa świętokrzyskiego i powiatu sandomierskiego.



Źródło: www.gminy.pl

W skład Gminy Wilczyce wchodzi 16 sołectw (Bożęcın, Bugaj, Dacharzędw, Daromin, Dobrocice, Gałkowice — Ocın, Łukawa, Ocın, Pęcyny, Pielaszów, **Przewody**, Radoszki, Tułkowice, Wilczyce, Wysiadłw, Zagrody). Ośrodek gminny mieści się w miejscowości Wilczyce i leży w środkowej części gminy. Gmina zlokalizowana jest w niewielkiej odległości od miasta Sandomierza. Inne pobliskie ośrodki miejskie to Ożarów, Staszów, Ostrowiec Świętokrzyski i Opatów. Odległość do Kielc, będącego największym miastem regionu i jednocześnie miastem wojewódzkim, wynosi ok. 90 [km].

Gmina Wilczyce sąsiaduje terytorialnie z następującymi Gminami: Dwikozy, Obrazów, Ożarów, Lipnik i Wojciechowice.

Miejscowość Przewody zajmuje powierzchnię o wielkości 526,1[ha], w której dominują w większości pola upraw rolnicze i sady. Mieszkańcy mają bezpośredni dostęp do dwóch dróg publicznych o znaczeniu regionalnym tj. droga powiatowa Nr 0736 T Bożęcina - Przewody - Pęczyny - Kleczanów oraz droga powiatowa Nr 0735 T Hultajka - Kolonia Lisów - Lisów - Sadłowice - Daromin - Przewody - Wilczyce - Dacharzewo - Radoszki - Wysiadłów.

Na terenie przedmiotowej miejscowości dominuje zabudowa zagrodowa i jednorodzinna z możliwością uzupełnienia jej o pozarolniczą działalność. Tak jak w większości wsi gminny znajdują się na terenie miejscowości usługi z zakresu handlu oraz budynki remizy. Na terenie sołectwa znajdują się gospodarstwa rolne, jednak część właścicieli nie prowadzi stale działalności rolniczej, produkują głównie na własne potrzeby. Niektórzy mieszkańcy Przewodów zajmują się prowadzeniem gospodarstw agroturystycznych, wynajmowaniem pokoi dla przybywających turystów nie tylko krajowych ale również zagranicznych. Usytuowanie sołectwa od miejskiego klimatu sprawia, że rozbudowuje się budownictwo jednorodzinne. Za sprawą atrakcyjnego położenia, łatwego dojazdu, Przewody stwarzają doskonałe warunki do prowadzenia działalności gospodarczej i podejmowania różnych przedsięwzięć.

2. Rys historyczny.

Gmina Wilczyce położona jest we wschodniej części Wyżyny Kielecko – Sandomierskiej, w dolinie rzeki Opatówki, w pasie urodzajnych gleb lessowych. Administracyjnie położona jest w województwie świętokrzyskim, w powiecie sandomierskim. Powierzchnia gminy wynosi 6994 [ha]. Zlokalizowana jest w bliskim sąsiedztwie miasta Sandomierz. Najbliższe ośrodki miejskie to Sandomierz, Ożarów, Staszów, Ostrowiec Świętokrzyski oraz Opatów. Odległość do Kielc – największego miasta regionu, a jednocześnie miasta wojewódzkiego, wynosi 90 km.

W skład gminy wchodzi 16 sołectw: Bożęcina, Bugaj, Dacharzewo, Daromin, Dobrocice, Gałkowice – Ocina, Łukawa, Ocinek, Pęczyny, Pielaszów, **Przewody**, Radoszki, Tułkowie, Wilczyce, Wysiadłów oraz Zagrody.

Gmina Wilczyce ma bardzo dobre położenie geograficzne oraz charakteryzuje się dobrą dostępnością komunikacyjną – poprzez teren gminy przebiega droga krajowa nr 79 (Warszawa – Koźnice – Ożarów – Sandomierz - Kraków), która to stanowi oś rozwojową gminy, zapewniając mieszkańcom dostępność do ośrodków administracyjnych powiatu i województwa, a także możliwość szybkiego przewozu produktów rolnych. Położenie Gminy Wilczyce w obrębie powiatu sandomierskiego przedstawiono na poniższej mapie.

Rys.1. Mapa powiatu sandomierskiego



Przewody otoczone były kiedyś, bagnami podmokłymi łąkami, połączonymi z doliną Opatówki. Występują tu również własne źródła i wsieliska z wodą. Nazwa wsi pochodzi zapewne od tego wodnego otoczenia. Żeby dostać się do wsi należało przedostać się przez wodę, jakąś groble

71,9700[ha]	147,4700[ha]	129,8500[ha]	46,8024[ha]	25,6805[ha]	11,0800[ha]	1,1000[ha]	433,9529[ha]
-------------	--------------	--------------	-------------	-------------	-------------	------------	--------------

Grunty po lasami			Wody		Tereny komunikacyjn	Tereny osiedlowe		Nieużytki
Użytki rolne ogółem	Lasy i grunty leśne	Grunty zadrzewione i zakrzewione	Wody stojące	Rowy	Drogi	Zabudowane	Tereny różne	
498,1629[ha]	0,2600[ha]	0,1900[ha]	0,0000[ha]	3,0700[ha]	12,2399[ha]	7,6176[ha]	0,0000[ha]	3,6200[ha]

Źródło: Dane Urzędu Gminy Wilczyce

2. Zasoby kulturowe, infrastruktura techniczna i społeczna.

Wartość istniejącego zasobu zabytkowego ma znaczenie głównie lokalne i subregionalne. Charakterystyczną cechą zabytków nieruchomości gminy jest wyraźna dominacja drewnianej zabudowy mieszkalnej głównie z okresu międzywojennego, a także przewaga zabudowań kościelnych w pozostałych zasobach. Obecne układy urbanistyczne mają na ogół metrykę z XIX i początku XX wieku.

Należy podkreślić, iż teren Gminy Wilczyce zaliczony jest w klasyfikacji wojewódzkiej do obszarów o średnim nasyceniu zabytkami nieruchomymi (grupa 201 — 500 zabytków).

Do zabytków na terenie wsi należy kilka starych, drewnianych domów wzniesionych w okresie międzywojennym oraz kilkanaście figur, krzyży i przydrożnych kapliczek. Najstarsze pochodzą z poł. XIX w. najmłodsze z lat 60 XX w.

2.1. Stanowiska archeologiczne w gminie.

Na terenie Gminy, szczególnie w obrębie doliny Opatówki, znajduje się znaczna ilość stanowisk archeologicznych, jak również wszystkie pozostałe zabytki architektury i budownictwa. Sama dolina posiada olbrzymie walory przyrodnicze i krajoznawczo – widokowe. Sugeruje się zatem utworzenie Parku Kulturowego.

Występują następujące stanowiska archeologiczne:

- Wilczyce 10 (88 – 73/10) – obozowisko, kultura magdaleńska, późny paleolit,
- Wilczyce 90 (88 – 73/353) – cmentarzysko kultur ceramiki sznurowej, złockiej i mierzanowickiej, neolit, wczesny okres epoki brązu,
- Wilczyce 17 (AZP 88 – 72/86) – pracownia krzemieniarska, kultura mierzanowicka,

Najcenniejszym miejscem wykopalisk archeologicznych jest stanowisko oznaczone jako Wilczyce 10 (AZP 88 – 73/10), położone na działce nr 373/9 w miejscowości Wilczyce, o powierzchni 1,95 ha. Stwierdzono na tym terenie pozostałości osadnictwa z co najmniej 3 okresów:

- Obozowisko ludności kultury magdaleńskiej z górnego paleolitu, pochodzące sprzed około 16 tysięcy lat (14 000 lat przed Chrystusem),
- Cmentarzysko szkieletowe, prawdopodobnie z grobami niszowymi (kultur ceramiki sznurowej lub złockiej) z późnego neolitu,
- Cmentarzysko szkieletowe z wczesnego okresu epoki brązu.

Jest to jedno z najważniejszych odkryć z epoki kamienia w ostatnich latach w Europie.

Na niewielkiej badanej przestrzeni odkryto ponad 20 000 zabytków:

- z krzemienia i kamienia – narzędzia do obróbki drewna, kości, rogu i skór, elementy narzędzi złożonych i broni łowieckiej, ich półfabrykaty i odpadki produkcyjne,
- z kości i poroża – odkryto m. in. ostrza włóczni (oszczepów), elementy miotaczy harpunów, igły, szydła, w tym również wykonane z kości słoniowej (ciosów mamuta) z motywami ornamentacyjnymi.
- przedmioty sztuki – wykonane z kości słoniowej i krzemienia figurki kobiece (tzw. Venus paleolityczne), związane z wierzeniami religijnymi i magią. Znaleziska bryłek ochry – czerwony barwnik służący do malowania ciał i malowideł naskalnych,

- d) znaleziska zwierzęcych szczątków kostnych w liczbie ponad 6 000, w większości stanowiących odpadki konsumpcyjne. (polowano głównie na konie i nosorożce włochate, lisy polarne, zające bielaki, a także mamuty, suhaki zwane antylopami europejskimi, renifery, niedźwiedzie i bobry),

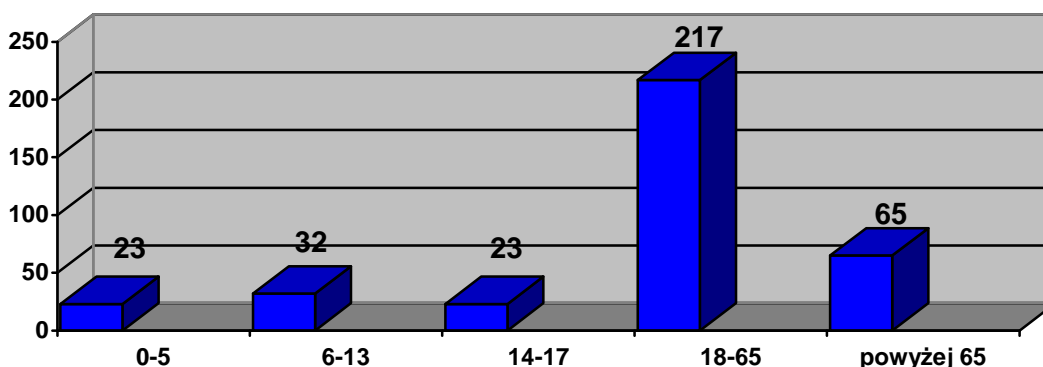
Jednym z najważniejszych odkryć jest znalezienie szczątków kilkuletniego dziecka.

3. Sytuacja społeczno-gospodarcza.

3. 1. Charakterystyka miejscowej ludności.

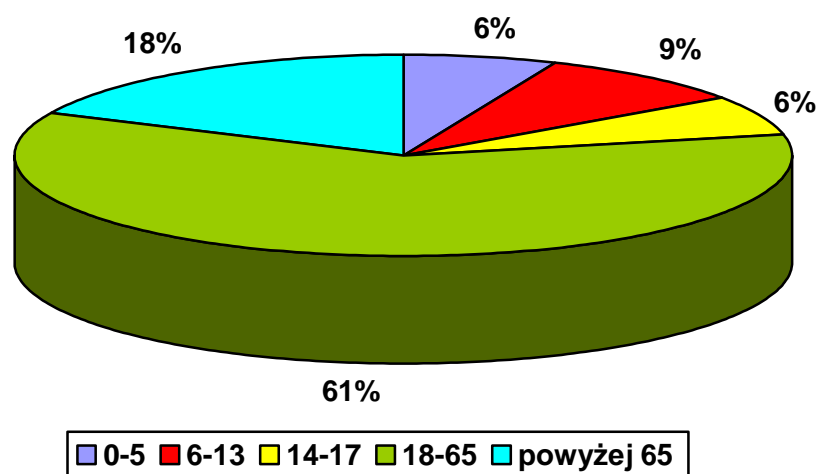
Przewody z liczbą **360 osób** (stan na dzień 31.12.2009r.) są jedną z bardziej liczebnych miejscowości w gminie.

Rys 2. Liczba ludności w miejscowości Przewody.



Najwięcej mieszkańców Przewód należy do przedziału wiekowego 18-65lat. Co stanowi 61% mieszkańców wsi. Natomiast dzieci uczęszczające do zerówki i szkoły podstawowej to 15% mieszkańców.

Rys 3. Struktura ludności miejscowości Przewody.



Mieszkańcy Przewód utrzymują się głównie z rolnictwa. Wielu z nich dojeżdża do pracy w Sandomierzu i Opatowa. Kilkanaście osób wyemigrowało w celach zarobkowych za granicę.

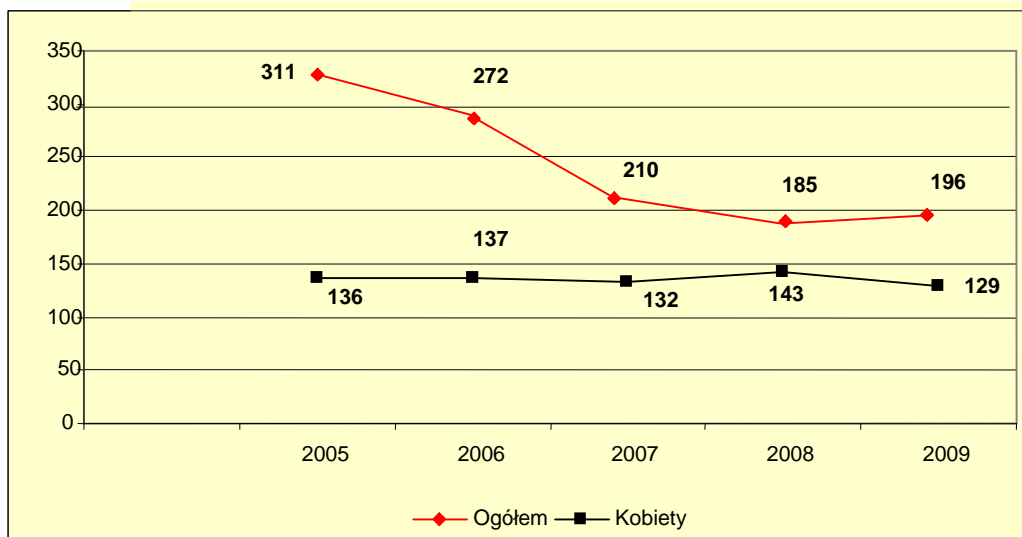
3. 2. Zatrudnienie i bezrobocie w Gminie Wilczyce.

Dane statystyczne uzyskane z powiatowego urzędu pracy w Sandomierzu wskazują, iż poziom bezrobocia w Gminie Wilczyce ulega wahaniom, wykazując przy tym tendencję spadkową. W 2006 roku odnotowano spadek bezrobocia o 12,5% w stosunku do roku poprzedniego.

Należy zaznaczyć, że dominującą grupą bezrobotnych są mężczyźni, stanowiąc na koniec 2006 roku blisko 53% ogółu bezrobotnych zarejestrowanych w gminie.

Szczegółowe informacje na temat liczby bezrobotnych w Gminie Wilczyce przedstawia wykres poniżej.

Wykres 1: Liczba osób bezrobotnych w Gminie Wilczyce w latach 2005 – 2009



Źródło: Opracowanie własne na podstawie danych Powiatowego Urzędu Pracy w Sandomierzu

Największa grupa bezrobotnych w podziale na wiek obejmuje osoby w wieku 18 – 44 lata. W 2006 roku stanowili oni blisko 85% ogółu bezrobotnych, ale ich liczba systematycznie maleje, gdyż w 2000r. stanowili niemal 90% zarejestrowanych bezrobotnych.

Z kolei według podziału według czasu pozostawania bez pracy dominują osoby pozostające w rejestrze bezrobotnych od 12 miesięcy lub dłużej (ponad 60%).

Tabela 2: Bezrobotni według wieku i czasu pozostawania bez pracy w Gminie Wilczyce w latach 2005 – 2009

Wyszczególnienie	2005	2006	2007	2008	2009
Liczba bezrobotnych pozostających bez pracy > 12 miesięcy	201	165	192	207	187
Liczba bezrobotnych w wieku 18-44lata	268	231	278	284	252
Ogółem liczba bezrobotnych	311	272	210	185	196

Źródło: Opracowanie własne na podstawie danych Powiatowego Urzędu Pracy w Sandomierzu

Należy podkreślić, iż poprawa sytuacji na Wilczyckim rynku pracy jest związana ze wzrostem bezrobocia w całym Powiecie Sandomierskim oraz Województwie Świętokrzyskim. Tendencje te obrazuje tabela zamieszczona poniżej.

Tabela: Liczba osób bezrobotnych w Gminie Wilczyce i Powiecie Sandomierskim w latach 2005 – 2009

Wyszczególnienie	2005	2006	2007	2008	2009
L. bezrobotnych w Gminie Wilczyce	311	272	210	185	196
L. bezrobotnych w Powiecie Sandomierskim	6446	5467	4800	3900	4400

% stopa bezrobocia w Powiecie Sandomierskim	16 %	14 %	12 %	10 %	12 %
% bezrobotnych w Gminie zarejestrowanych w PUP w Sandomierzu	5%	5%	4%	4%	4%

Źródło: Opracowanie własne na podstawie danych Powiatowego Urzędu Pracy w Sandomierzu

3.3. Aktywność gospodarcza na terenie wsi.

Na terenie Przewód występują podmioty gospodarcze. Miejscowość ma charakter typowo rolniczy. W ogólnej liczbie 86 gospodarstw rolnych, przeważają gospodarstwa małe do 5[ha], co jest charakterystyczne dla całej Gminy Wilczyce. W miejscowości powstają gospodarstwa agroturystyczne, natomiast brak jest zorganizowanych form aktywności społecznej mieszkańców.

Miejscowość Przewody to typowa wieś podsandomierska wieś warzywniczo-ogrodnicza i rolnicza. W większości gospodarstw uprawia się warzywa polne, ale także tunele foliowe gdzie sadi się: pomidory, ogórki, paprykę i chryzantemy. Występują również uprawy sadownicze tj.: wiśnie, jabłonie oraz morele.

3.4. Pomoc społeczna na terenie Gminy Wilczyce.

Opiekę społeczną mieszkańcom gminy zapewnia Gminny Ośrodek Opieki Społecznej w Wilczycach. Głównymi kierunkami działalności ośrodka jest pomoc finansowa i praca socjalna na rzecz mieszkańców gminy w tym byłym pracownikom PGR – w sumie około 50 rodzin. Udziela nie tylko stałych zasiłków, ale również pomocy w przypadkach klęsk żywiołowych, które dotyczą Gminy. W ostatnich latach głównym problemem jest susza, szczególnie uciążliwa dla rolników. W 2006 roku ta forma pomocy została udzielona aż 342 osobom (ponad 37% więcej niż w 2004 roku). Od 2004r. OPS realizuje system wsparcia rodzin, świadczenia rodzinne tj. zasiłki rodzinne z dodatkami oraz świadczeniem opieki udzielono 9 osobom zasiłki pielęgnacyjne i świadczenia pielęgnacyjne). Od 2005r. prowadzi zaliczki alimentacyjne dla osób uprawnionych do świadczeń alimentacyjnych, gdy prowadzona egzekucja świadczeń od dłużnika jest bezskuteczna oraz prowadzi postępowanie wobec dłużnika. W 2005r. OPS płaciła za pobyt 2 osób w domach pomocy społecznej.

Z zakresu realizacji zadań własnych Gminy OPS udziela zasiłków okresowych. Rośnie liczba udzielanych zasiłków z powodu bezrobocia i niepełnosprawności. Spada natomiast ilość udzielanych świadczeń z zakresu zasiłków celowych i w naturze z powodu ograniczonych środków finansowych. Szczegółowe informacje na temat formy udzielanej pomocy oraz ilości osób objętych pomocą przedstawia tabela poniżej.

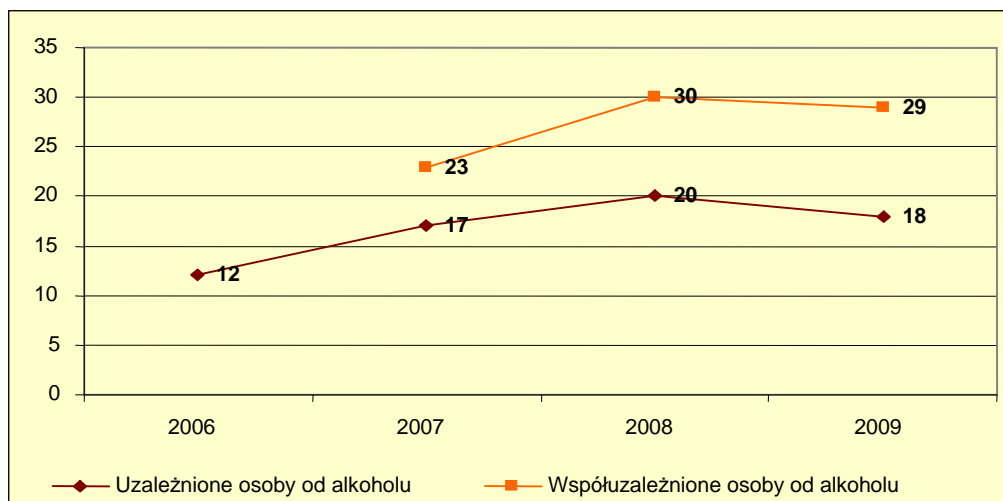
Tabela: Liczba osób korzystających z pomocy OPS w latach 2006– 2009

Zadania zlecone gminie	Formy pomocy	2006	2007	2008	2009	
Zadania zlecone gminie	Zasiłki stałe	30	30	30	30	
	Składki zdrowotne	30	19	19	18	
	Świadczenia rodzinne	-	808	781	743	
	Klęski żywiołowe	342	15	2	-	
Zadania własne gminy	Posiłek	347	768	537	191	
	Usługi opiekuńcze	3	3	2	4	
	Schronienie	2	2	2	2	
	Zdarzenie losowe (pożar, powódź, zgon)	2	4	2	2	
	Zasiłki okresowe	Ogółem	-	66	56	61
	W tym	Z powodu bezrobocia	-	46	37	43
		Z powodu długiej choroby	-	12	8	9
		Z powodu niepełnosprawności	-	8	11	9
		Pomoc socjalna	95	78	182	288
		Zasiłki celowe i w naturze	65	73	78	227

Źródło: Ośrodek Pomocy Społecznej.

Liczba osób dotkniętych nałogiem alkoholowym utrzymuje się w Gminie na stosunkowo niskim poziomie i oscyluje wokół 12 – 18 osób. Niepokojąca jest jednak ilość osób współuzależnionych od alkoholu, tj. rodzin osób, których dotyczy nałóg alkoholowy. Najczęściej są to dzieci, które nie mogą rozwijać się w normalnie funkcjonującej rodzinie.

Wykres: Liczba osób dotkniętych nałogiem alkoholowym w latach 2006 – 2009



Źródło: Opracowanie własne na podstawie danych Ośrodek Pomocy Społecznej.

4. ANALIZA POTENCJAŁU ROZWOJOWEGO (ANALIZA SWOT).

Podczas sporządzania Planu odnowy miejscowości Przewody na lata 2009-2016 zostały określone czynniki decydujące o możliwości realizacji priorytetów, tzw. mocne strony oraz bariery w realizacji tych priorytetów, tzw. słabe strony. W poniższych zestawieniach zostały wyszczególnione mocne i słabe strony oraz szanse i zagrożenia.

MOCNE STRONY	SŁABE STRONY
<ul style="list-style-type: none"> a) dostęp do infrastruktury technicznej (sieć wodociągowa, gazowa i telekomunikacyjna) b) dobre położenie komunikacyjne umożliwiające dostęp do większych ośrodków i innych obszarów gminy c) duży udział ludzi młodych w strukturze wiekowej mieszkańców, d) duża atrakcyjność zasobów przyrodniczych i ukształtowania terenu Przewód e) czyste środowisko, f) istniejący budynek remizy z możliwością adaptacji na świetlicę wiejską, g) dobre warunki do rozwoju agroturystyki, h) bogate tradycje kulturowe, i) potencjał ludzki (intelektualny) w miejscowości, j) walory turystyczno – krajobrazowe, k) cenne zasoby ludzkie 	<ul style="list-style-type: none"> a) nie wystarczający poziom infrastruktury drogowej, b) brak doświadczenia w realizacji przedsięwzięć na rzecz społeczności lokalnej, c) brak działających podmiotów gospodarczych, d) brak miejsc do spotkań plenerowych, e) brak imprez integrujących, f) niedostateczna liczba animatorów życia społecznego, g) problemy z pozyskiwaniem inwestorów zewnętrznych i tworzeniem nowych miejsc pracy, h) brak zorganizowanych rynków zbytu, i) brak placu zabaw dla dzieci, j) brak domu kultury, k) nieoznaczone i niezorganizowane punkty widokowe, l) niedostateczna promocja ekologiczna,

SZANSE	ZAGROŻENIA
<ul style="list-style-type: none"> a) możliwość dofinansowania krajowego i zagranicznego, b) sprzyjająca polityka regionalna, w tym adresowana do rozwoju obszarów wiejskich, c) popyt w Polsce i Europie na usługi turystyczne, oparte o zasoby przyrodnicze i ekologiczne, d) możliwość pozyskania bezzwrotnych środków z funduszy strukturalnych na działania związane z aktywizacją społeczności lokalnej i działania z zakresu kultury, e) możliwość zagospodarowania nieużytków, f) pełne wykorzystanie atrakcyjności regionu 	<ul style="list-style-type: none"> a) brak funduszy własnych na realizację przedsięwzięć, b) trudna konkurencja z miejscowościami położonymi w sąsiednich gminach, c) emigracja młodych i wykształconych mieszkańców z wsi do ośrodków miejskich, d) przejawy patologii społecznych: alkoholizm, przemoc w rodzinie, e) brak tendencji do samoorganizowania się – przyjmowanie postawy bierności życiowej, f) stale pogarszające się warunki bezpieczeństwa dla pojazdów i pieszych poruszających się po drogach publicznych

1. Zidentyfikowane problemy.

1) Wykaz problemów dotyczących społeczności miejscowości Przewody:

- a) spadek liczby ludności,
- b) emigracja młodych i wykształconych mieszkańców do ośrodków miejskich,
- c) wzrost zagrożenia patologiami społecznymi (groźba wykluczenia społecznego części społeczeństwa),
- d) niewystarczający poziom opieki zdrowotnej,
- e) rosnąca liczba rodzin korzystających z pomocy Ośrodka Pomocy Społecznej,
- f) wysoki udział osób utrzymujących się z niezarobkowych źródeł utrzymania,
- g) przejaw patologii społecznych: alkoholizm, przemoc w rodzinie,
- h) ograniczona możliwość aktywnego i kulturalnego spędzania czasu wolnego przez młodzież i osoby dorosłe,
- i) brak tendencji do samoorganizowania się – przyjmowanie postawy bierności życiowej,
- j) niskie poczucie dobra wspólnego,
- k) niewystarczający poziom szkolnictwa,
- l) niewystarczający poziom komputeryzacji i ograniczony dostęp do internetu,
- m) bariery architektoniczne dla niepełnosprawnych
- n) rozproszony charakter oraz zły stan zabudowy w gminie,
- o) pogarszający się stan infrastruktury drogowej oraz wyeksploatowana infrastruktura komunikacyjna.

V. PLANOWANE KIERUNKI ROZWOJU.

1. Wizja rozwoju miejscowości.

Przewody mają stać się wsią nowoczesną i estetyczną, miejscem wypoczynku dla jego mieszkańców. Ponadto Przewody mają być wsią gospodarną, przyjazną ekologicznie i atrakcyjną pod względem rekreacyjnym. Społeczeństwo dzięki dalszej współpracy i działaniu dla dobra wszystkich mieszkańców w przyszłości powinno osiągnąć wyższy stopień integracji.

W miejscowości Przewody panuje trudna sytuacja ekonomiczna jej mieszkańców. Ponadto brak szerokiego dostępu młodzieży wiejskiej do internetu, instytucji kultury i sportu (kino, teatr, opera, galeria, kawiarnia, muzeum, kluby) ma to niekorzystny wpływ na pełne wykorzystanie swojego potencjału intelektualnego, co dyskryminuje ją w stosunku do młodzieży miejskiej i szereguje w niższej kategorii.

Czynniki te w połączeniu z ograniczonymi możliwościami finansowymi samorządów lokalnych tworzą barierę dla rozwoju inwestycji przeznaczonych na działalność kulturalną i informacyjną w danej gminie. Niekorzystne warunki życia na wsi sprawiają, że wielu młodych ludzi wyraża gotowość migracji do miasta, co w przyszłości może przyczynić się do degradacji demograficznej miejscowości Przewody. Budynek remizy w Przewodach jest jedynym budynkiem użyteczności publicznej wymienionej na wstępie miejscowości, w którym skupia się życie kulturalne społeczności wiejskiej. Tradycyjnie jest to miejsce, w którym organizuje się różnego rodzaju spotkania (np. szkolenia, kursy, koło gospodyń wiejskich, narady), a także gdzie organizowane są wesela, zabawy, itp. Obecna sytuacja stwarza wielką możliwość poszerzenia funkcji społeczno-kulturalnej oraz rozwoju funkcji edukacyjnej budynku i uczynienia z niej, dzięki wykorzystaniu nowoczesnych technologii, instytucji stymulującej wszechstronny i dynamiczny rozwój danej społeczności lokalnej oraz zapobiegającej marginalizacji społecznej i gospodarczej obszarów wiejskich. Projekt dotyczy stworzenia w istniejącym budynku remizy w Przewodach telecentrum, czyli nowoczesnej wielofunkcyjnej pracowni multimedialnej wyposażonej w sprzęt komputerowy z oprogramowaniem, stałym łączem internetowym, w sprzęt biurowy. Nowoczesne telecentrum będzie spełniać funkcje: usługową (świadczenie i realizacja usług w zakresie społeczeństwa informacyjnego), informacyjną (udostępnianie bieżących informacji społeczno-gospodarczych niezbędnych w celu zakładania, prowadzenia działalności gospodarczej, dokształcenia, itp.), edukacyjną (szkolenia np. w zakresie środków teleinformatycznych, korzystania z internetu,) i kulturową (rozpowszechnianie wiedzy o regionie z wykorzystaniem nowoczesnych technologii). Obiekt skupi w swojej siedzibie w/w organizacje i stowarzyszenia, które będą rozwijały swoją działalność wykorzystując technologie informacyjno-komunikacyjne.

W miejscowości Przewody dominującym rodzajem prowadzonej działalności gospodarczej jest sadownictwo i rolnictwo. Zadania mające na celu wsparcie rozwoju rolnictwa będą polegać głównie na tworzeniu warunków sprzyjających wzrostowi konkurencyjności gospodarstw rolnych, organizacji lokalnego rynku dystrybucji produktów rolnych poprzez wykonywanie analiz możliwości produkcyjnych i przechowalniczych, identyfikację możliwych źródeł zbytu produktów rolnych (np. w Sandomierzu, Kielcach, Opatowie, Ostrowcu Św. oraz na rynkach i placach hurtowych,) zawieranie umów producent – przetwórcą. W ramach wsparcia planuje się również wdrażanie i upowszechnianie intensywnego rolnictwa poprzez wprowadzanie nowych gatunków uprawowych i hodowlanych, upowszechnianie racjonalnych zasad stosowania nawozów mineralnych oraz stosowania i przechowywania nawozów organicznych oraz racjonalizowanie stosowania pestycydów poprzez atestację i modernizację opryskiwaczy oraz popularyzowanie biologicznych metod zwalczania szkodników i chorób, jak również właściwej agrotechniki ograniczającej zachwaszczanie pól. Dlatego też występuje potrzeba utworzenia prężnie działającej świetlicy wiejskiej.

W miejscowości Przewody jak i w całej gminie występuje potrzeba wsparcia rozwoju turystyki oraz promocję walorów miejscowości. W związku z tym należy rozpropagować walory gminy oraz wyeksponowanie wartościowych obiektów zabytkowych i muzealnych, tradycyjnych wartości historycznych, ochronę dziedzictwa kulturowego i regionalnego, a także elementów tradycji, dbałość o zabytki kultury materialnej i zorganizowanie ciekawych tras turystycznych szlakiem atrakcji przyrodniczych występujących w miejscowości Przewody.

Na terenie miejscowości należy poprawić infrastrukturę rekreacyjno-wypoczynkową i kulturalną oraz należy poprawić i odnowić ukształtowanie obszaru przestrzeni publicznej.

2. Opis planowanych przedsięwzięć przez mieszkańcy Przewód, którzy planują zrealizować na terenie swojej miejscowości następujące zadania i działania:

Zadanie 1 - Adaptacja, odnowa i remont z wyposażeniem budynku remizy (strażnicy) zlokalizowanej na działce o nr 256 w msc. Przewody na potrzeby utworzenia i funkcjonowania świetlicy wiejskiej.

Opis stanu istniejącego:

Właścicielem budynku remizy jest Gmina Wilczyce. Obecnie budynek znajduje się w stanie wymagającym remontu i odnowy, ze względu na brak środków finansowych na jego remont ulegał i ulega nadal stopniowej degradacji. Obiekt ten jest jednokondygnacyjny a budowany był przy zastosowaniu przestarzałych, nieefektywnych i nieekologicznych technologii. Niedocieplone ściany i stropy, oraz przestarzała instalacja elektryczna wykonana z aluminium, jak również niewystarczające ocieplenie obiektu powoduje jego zawilgocenie, a w wielu przypadkach także powoduje odpadanie tynku. Stąd też nieodzowne jest przeprowadzenie remontu i adaptacji obiektu remizy celem przystosowania jej pod działalność świetlicy wiejskiej z telecentrum i salą wystawową. W szczególności konieczne jest wykonanie elewacji zewnętrznej, wymiany stolarki drzwiowej, wykonanie sufitu podwieszanego z płyty GK, malowanie ścian i wymiana wykonanej podłogi drewnianej na posadzkę z płytek gresowych, wymiana instalacji elektrycznej z montażem gniazdek, wyłączników światła i opraw elektrycznych z energooszczędnymi świetłówkami.

Opis przedsięwzięcia:

Utworzenie świetlicy wiejskiej będzie wiązało się z remontem i adaptacją jej bazy lokalowej. Przedsięwzięcia objęte niniejszym projektem umożliwią zagospodarowanie niewykorzystanych pomieszczeń budynku remizy w sposób najbardziej efektywny dla społeczności lokalnej i pobudzą jej aktywność organizacyjną oraz mobilność zawodową poprzez rozwój internetu. Możliwe będzie promowanie regionu, w internecie pojawią się np. informacje o sprzedaży produktów regionalnych (jak np. hafty, koronki, rzeźby a także ekologicznych owoców i warzyw). Szacuje się, że dzięki wykorzystaniu nowoczesnych rozwiązań technologicznych nastąpi szybszy rozwój cywilizacyjny Przewód i poprawę warunków życia mieszkańców na terenach wiejskich. Przedmiotem projektu jest zaadoptowanie budynku remizy w Przewodach na telecentrum dla rozwoju informatyzacji na wsi oraz działań w zakresie m.in. kultury, edukacji, medycyny tradycyjnej.

Nastąpi to poprzez realizację następujących działań:

1) Założenie łącza internetowego z doposażeniem pomieszczeń:

- a) wyposażenie pomieszczeń budynku remizy w nowoczesne komputery z oprogramowaniem, drukarek i stały dostęp do internetu, który umożliwi zainteresowanym wykonywanie np. telepracy, organizowanie telekonferencji (szybki kontakt i wymiana informacji z aglomeracjami położonymi w znacznej odległości od Sandomierza),
- b) wyposażenie pomieszczeń budynku w telefony, fax. by pomóc mieszkańcom w znalezieniu pracy (powszechny dostęp do usług teleinformatycznych),
- c) zakupione zostanie wyposażenie świetlicy stoliki, krzeselka, regały, biurko pod komputer,
- d) zakup telewizora,
- e) zakupione zostaną również urządzenia do ćwiczeń sportowych (np. atlas, bilard)

2) Aby możliwe było stworzenie telecentrum w budynku należy przeprowadzić w niej n/w prace remontowe i adaptacyjne. Przebudowa i remont pomieszczeń budynku celem przystosowania ich do pełnienia kompleksowych funkcji telecentrum takich jak:

- a) utworzenie uniwersalnej multimedialnej sali szkoleń, narad, spotkań, itp. z wyposażeniem konferencyjnym, sprzętem nagłaśniającym i dostępem do szerokopasmowego internetu,
 - b) utworzenie świetlicy wiejskiej bądź środowiskowej z dostępem do szerokopasmowego internetu co pozwoli na zatrudnienie terapeutów prowadzących zajęcia z młodzieżą, a których praca finansowana będzie przez gminę.
 - c) pomieszczenie przeznaczone na kąciak historii i promocji wsi (regionalna izba pamięci)
 - d) pomieszczenie z dostępem do szerokopasmowego internetu.
- 3) Stworzenie infrastruktury pod internet bezprzewodowy i prace remontowe adaptacyjne budynku:
- a) budowa masztu (na budynku remizy), co pozwoli uzyskać tanie, bezprzewodowe połączenia telefoniczne i internetowe (telefon IP) – potanieją koszty rozmów telefonicznych i dostępu do internetu.
 - b) wymiana stolarki drzwiowej,
 - c) remont pomieszczeń /tj. wykonanie nowej posadzki z malowaniem ścian i sufitów/,
 - d) wykonanie stropu podwieszanego w systemie suchej zabudowy z płyt GK,
 - e) ocieplenie stropu i ścian,
 - f) remont instalacji elektrycznej i oświetlenia,
 - g) wykonana zostanie elewacja zewnętrzna budynku z opaską wokół budynku,
 - h) zagospodarowany zostanie teren wokół budynku, wraz z przebudowa ogrodzenia.
 - i) wykonanie opaski wokół budynku,
 - j) budowa szczelnego zbiornika na ścieki sanitarne z wykonaniem pomieszczeń WC w budynku.

Zadanie 2 - Budowa placu zabaw na działce o nr 28 w miejscowości Przewody

Opis stanu istniejącego:

Właścicielem przedmiotowej działki o powierzchni 0,08[ha] jest Gmina Wilczyce. Na terenie miejscowości brak jest zorganizowanego i odpowiednio wyposażonego placu zabaw, dlatego też należy poprawić infrastruktury rekreacyjno-wypoczynkowej i kulturalnej wraz z ukształtowaniem obszaru przestrzeni publicznej.

Opis przedsięwzięcia:

- 1) Planuje się wykonanie placu zabaw poprzez ustawienie następujących urządzeń zabawowych, rekreacyjnych:
 - a) piaskownica,
 - b) bujaki
 - c) huśtawka równoważna podwójna,
 - d) huśtawka dwuosobowa wahadłowa,
 - e) karuzela krzyżowa,
 - f) ławka drewniana,
 - g) stojak na rowery,
 - h) kosz na śmieci
 - i) zestaw wielofunkcyjny (wieże i zjeżdżalnie)
- 2) Teren placu zabaw zostanie obsiany trawą i ogrodzony.

Zadanie 3 - Zagospodarowanie i uporządkowanie przestrzeni publicznej na cele rekreacyjne działki na której znajduje się budynek remizy.

Opis stanu istniejącego

Obecnie na terenie miejscowości brak jest zagospodarowane miejsca odpoczynku i rekreacji.

Opis przedsięwzięcia:

Planuje się dwuetapowe zagospodarowanie terenu:

1) *I etap:* niwelacja terenu, nasadzenia zieleni. Zamierza się wyznaczyć miejsca na ognisko i kamienny grill. Ponadto planuje się montaż ławeczek i koszy na śmieci.

2) *II etap:* utworzenie boiska sportowego wielofunkcyjnego, z przeznaczeniem do gry w siatkówkę i koszykówkę. Konieczne jest wyrównanie lokalnych nierówności i uzupełnienie murawy poprzez wysianie trawy oraz naniesienie linii boiska. Planuje się zakup następującego wyposażenia:

- a) siatka do gry w siatkówkę,
- b) dwa kosze do koszykówki,
- c) ławki drewniane,
- d) altana,
- e) kosze parkowe na śmieci,
- f) stojaki na rowery.
- g) nasadzenie krzewów ozdobnych.

Zadanie 4 - Budowa i poprawa stanu technicznego chodników przy drogach publicznych.

Opis stanu istniejącego

Wzdłuż drogi prowadzącej do świetlicy wiejskiej brak jest utwardzonych chodników dla zapewnienia bezpieczeństwa w ruchu drogowym

Opis przedsięwzięcia:

Planuje się wykonanie remontu i przebudowy odcinka drogi i wykonanie chodnika z kostki brukowej, bądź z masy mineralno asfaltowej.

Zadanie 5 - Organizacja imprez okolicznościowych

Opis stanu istniejącego

Z powodu braku odpowiedniej bazy lokalowej w Przewodach ograniczona była sfera spotkań towarzyskich i kulturowych.

Opis przedsięwzięcia:

Za organizację imprez okolicznościowych, typu: zabawa karnawałowa, Dzień Dziecka, Andrzejki, Mikołajki, przeglądy zespołów folklorystycznych, pokazy sztuki rzemieślniczej itp., odpowiedzialna będzie Rada Sołecka. Imprezy te mają służyć integracji miejscowego społeczeństwa.

Zadanie 6 - Budowa ekologicznego oświetlenia ulicznego zasilanego kolektorami słonecznymi wzdłuż dróg gminnych i placów publicznych.

Opis stanu istniejącego.

Z powodu braku środków finansowych Gmina Wilczyce włącza oświetlenie uliczne tylko w okresie jesiennym i zimowym. Dlatego też w okresie wiosny i lata drogi powiatowe przebiegające przez całą miejscowość są nieoświetlone, a niektóre odcinki nie posiadają w ogóle oświetlenia. Ponieważ w/w droga nie posiada chodników, dlatego też piesi poruszają się po jezdni, co zagraża ich bezpieczeństwu.

Opis przedsięwzięcia:

Planuje się budowę 15 szt. słupów z lampami energooszczędnymi i kolektorami słonecznymi zasilanymi energią słoneczną umiejscowionych wzdłuż dróg i placów oraz najbardziej niebezpiecznych miejscach. Następnie zostanie zdemontowane istniejące nie ekonomiczne oświetlenie uliczne zlokalizowane na słupach elektrycznych. Wskazane zadanie pozwoli wykorzystać ekologiczną i ekonomiczną nową technologię jaką jest energia słonecznych.

Zadanie 7 - *Remont oraz właściwe oznakowanie szlaków turystycznych, ścieżek rowerowych i pieszych, punktów widokowych, miejsc wypoczynkowych i biwakowych*

Opis stanu istniejącego.

Oznakowania ścieżek rowerowych i pieszych są mało widoczne jak również brak jest wydzielonych szlaków i ścieżek brak jest punktów widokowych i miejsc biwakowych.

Opis przedsięwzięcia:

Planuje się poprawę oznakowania szlaków i ścieżek oraz poprawę standardów technicznych ścieżek rowerowych. Zamierza się również utworzenie bazy informacji turystycznej oraz stron internetowych, przygotowanie i wydanie folderów oraz innych publikacji informacyjnych dotyczący miejscowości Przewody i jej dziedzictwa kulturowego oraz w znaczny sposób przyczyni się do podniesienia atrakcyjności turystycznej wsi.

Zadanie 8 - *Odnowa przydrożnych kapliczek, krzyży, pomników oraz innych elementów stanowiących spuściznę kultury i historii społeczności lokalnej*

Opis stanu istniejącego.

Znajdujące się na terenie miejscowości miejsca kultu są odnawiane przy udziale skromnego budżetu wsi.

Opis przedsięwzięcia:

Planuje się odnowienie w sposób gruntowny przydrożnych krzyży i kaplic o raz miejsc pamięci znajdujących się na terenie wsi. Remonty przedłużą żywotność obiektów oraz przyczyni się do kultywowania dziedzictwa

3. Szacunkowy kosztorys i harmonogram planowanych przedsięwzięć.

LP.	NAZWA ZADANIA	SZACUNKOWY KOSZT	PLANOWANY HARMONOGRAM REALIZACJI ZADANIA
1.	Adaptacja, odnowa i remont z wyposażeniem budynku remizy (strażnicy) zlokalizowanego na działce o nr 256 w Przewodach na potrzeby utworzenia i funkcjonowanie świetlicy wiejskiej.	160.000,00	2010r. – 2013r.
2.	Wyposażenie placu zabaw w miejscowości Przewodach na działce o nr 28 w m. Przewody.	50.000,00	2010r. – 2013r.
3.	Zagospodarowanie i uporządkowanie przestrzeni na cele rekreacyjne np. działki na której znajduje się budynek remizy.	50.000,00	2010r. – 2013r.
4.	Poprawa stanu technicznego chodników przy drogach publicznych	170.000,00	2010r. – 2013r.
5.	Organizacja imprez okolicznościowych, okazjonalnych.	-	corocznie
6.	Budowę ok. 15 szt. słupów z lampami energooszczędnymi i kolektorami słonecznymi zasilanymi energią słoneczną na potrzeby oświetlenia dróg i placów publicznych.	185.000,00	2010r. – 2018r.
7.	Remont z przebudową i właściwe oznakowanie szlaków turystycznych istniejących ścieżek rowerowych i pieszych oraz punktów widokowych, miejsc wypoczynkowych i biwakowych	80.000,00	2010r. – 2016r.
8.	Odnowa przydrożnych kapliczek, krzyży, pomników oraz innych elementów stanowiących spuściznę kultury i historii społeczności lokalnej.	60.000,00	2010r. – 2018r.

Na realizację zadań zdefiniowanych przez mieszkańców Przewód, planuje się pozyskać środki unijne między innymi w ramach działania „Odnowa i rozwój wsi” objętego Programu Rozwoju Obszarów Wiejskich na lata 2007-2013 z udziałem środków Europejskiego Funduszu Rolnego na rzecz Rozwoju Obszarów Wiejskich.

Realizacja w/w działania tworzy warunki dla rozwoju społeczno-ekonomicznego obszarów wiejskich i aktywizacji ludności wiejskiej przez pomoc przyznawaną na realizację projektów związanych z zagospodarowaniem przestrzeni publicznej, w tym utrzymaniem, odbudową i poprawą stanu dziedzictwa kulturowego i przyrodniczego wsi.

Działanie będzie wpływać na poprawę jakości życia na obszarach wiejskich przez zaspokojenie potrzeb społecznych i kulturalnych mieszkańców wsi oraz promowanie obszarów wiejskich. Umożliwi rozwój tożsamości społeczności wiejskiej, zachowanie dziedzictwa kulturowego i specyfiki obszarów wiejskich oraz wpłynie na wzrost atrakcyjności turystycznej i inwestycyjnej obszarów wiejskich.

V. SPOSOBY OCENY I AKTUALIZACJI PLANU

1. Skuteczność planu będzie poddawana bieżącej ocenie. Sprawdzana będzie przez Radę Gminy. Z procesem oceny będzie powiązana aktualizacja Planu Odnowy – wraz z przeglądem wykonania planu będzie proponowane, w miarę potrzeby, wprowadzanie nowych zadań i działań, wynikających z rodzących się potrzeb i możliwości finansowych gminy. Propozycje nowych zadań będą mogły być zgłaszane przez Wójta oraz Radę Sołecką w imieniu mieszkańców. Będą one, podobnie jak pierwotna wersja Planu zatwierdzane przez Radę Gminy Wilczyce.

VI. PODSUMOWANIE

1. Plan Odnowy Miejscowości Przewody na lata 2010 – 2018 sprecyzował oczekiwany kierunek rozwoju wsi w najważniejszych dziedzinach życia społeczno - gospodarczego oraz kulturalnego, a także sformułował priorytety i cele, do osiągnięcia których należy dążyć aby poprawić komfort życia jej mieszkańców. Realizacja tych celów, wymaga podjęcia wielu szczegółowych działań, które określa harmonogram zawarty w Planie Odnowy Miejscowości Przewody. Istotną sprawą jest też wykorzystanie takich atutów jak: czyste środowisko, małe zaludnienie oraz ciche i atrakcyjne przyrodniczo tereny. Efektem realizacji tych zadań będzie wizerunek estetycznej i nowoczesnej wsi przedstawiony w wypracowanej przez mieszkańców wizji miejscowości Przewody. Realizacja Planu Odnowy Miejscowości Przewody ma także służyć integracji społeczności lokalnej, większemu zaangażowaniu w sprawy wsi, zagospodarowania wolnego czasu dzieci i młodzieży oraz rozwojowi organizacji społecznych.

2. Celem projektów ujętych w Planie jest pobudzenie aktywności lokalnej społeczności oraz stymulowanie współpracy na rzecz rozwoju i promocji wartości związanych z miejscową specyfiką społeczną i kulturową