



Program Rewitalizacji
Gminy Wilczyce
na lata 2016-2023

Kwiecień-Październik 2016

Program Rewitalizacji dla Gminy Wilczyce na lata 2016-2023



Unia Europejska
Fundusz Spójności



Program Rewitalizacji dla Gminy Wilczyce na lata 2016-2023 został opracowany w ramach projektu dofinansowanego w ramach Programu Operacyjnego Pomoc Techniczna.

Opracowano na podstawie Wytycznych Ministra Infrastruktury i Rozwoju w zakresie rewitalizacji w programach operacyjnych na lata 2014-2020 (MliR/H 2014-2020/20(01)/07/2015

Dokument przygotowany przez

GRACZKOWSKI DOTACJE Sp. z o.o.

przy wsparciu Zespołu ds. rewitalizacji powołany zarządzeniem Wójta Gminy Wilczyce nr 50/2016 z dnia 11 lipca 2016r. w składzie:

- 1) Pan Paweł Śmieszek – Przewodniczący Zespołu ds. rewitalizacji
- 2) Pan Zbigniew Wiercioch- Kierownik Referatu gospodarki nieruchomościami, rolnictwa, inwestycji, zamówień publicznych, ochrony środowiska, planowania przestrzennego, gospodarki odpadami
- 3) Pan Marcin Jazgier – Podinspektor ds. gospodarki odpadami
- 4) Pan Wojciech Kondrat – Inspektor ds. informatyki i zamówień publicznych
- 5) Pan Robert Kwiatkowski – Radca Prawny

oraz Komitetu Rewitalizacji Gminy Wilczyce powołanym zarządzeniem Wójta Gminy Wilczyce nr 69/2016 z dnia 02 września 2016r. w składzie:

1. Anna Kolera – osoba fizyczna/ Sołtys wsi Wysiadłów
2. Lucyna Krakowiak - osoba fizyczna/ Sołtys wsi Daromin
3. Dorota Oszczudłowska - osoba fizyczna/ Sołtys wsi Wilczyce
4. Jan Choda - osoba fizyczna/ Sołtys wsi Tułkowice
5. Jan Juda - osoba fizyczna/ Sołtys wsi Radoszki



Spis treści

1. Opis powiązań programu rewitalizacji z dokumentami strategicznymi i planistycznymi gminy.....	6
2. Diagnoza czynników i zjawisk kryzysowych wraz z opisem skali i charakteru potrzeb rewitalizacyjnych.....	11
3. Wizja obszaru po przeprowadzeniu rewitalizacji (planowany efekt rewitalizacji).....	69
4. Cele rewitalizacji oraz odpowiadające zidentyfikowanym potrzebom rewitalizacyjnym kierunki działań mających na celu eliminację lub ograniczenie negatywnych zjawisk.....	70
5. Lista planowanych podstawowych projektów i przedsięwzięć rewitalizacyjnych.....	72
6. Mechanizmy zapewnienia komplementarności między poszczególnymi projektami/ przedsięwzięciami rewitalizacyjnymi oraz pomiędzy działaniami różnych podmiotów i funduszy na obszarze objętym programem rewitalizacji.....	142
7. Indykatywne ramy finansowe w odniesieniu do przedsięwzięć, wraz z indykatywnymi wielkościami środków finansowych z różnych źródeł (także spoza funduszy polityki spójności na lata 2014-2020 - publiczne i prywatne środki krajowe w celu realizacji zasady dodatkowości środków UE.....	145
8. Mechanizmy włączenia mieszkańców, przedsiębiorców i innych podmiotów i grup aktywnych na terenie gminy w proces rewitalizacji.....	171
9. System realizacji (wdrażania) programu rewitalizacji.....	178
10. System monitoringu i oceny skuteczności działań i system wprowadzania modyfikacji w reakcji na zmiany w otoczeniu programu.....	180
Spis tabel.....	183
Spis map.....	184
Spis zdjęć.....	184



Wyjaśnienie podstawowych pojęć i terminów związanych z rewitalizacją

BEZDOMNOŚĆ - to kryzysowy stan egzystencji osoby nieposiadającej faktycznego miejsca zamieszkania.

BEZROBOCIE - polega na tym, że osoba zdolna do pracy, aktywnie poszukująca jej i faktycznie gotowa do jej podjęcia nie znajduje zatrudnienia. Bezrobocie rejestrowane natomiast, to formalny stan wpisania kogoś do rejestru prowadzonego przez Powiatowy Urząd Pracy.

NIEPEŁNOSPRAWNOŚĆ - Według Europejskiego Forum Niepełnosprawności osobą niepełnosprawną jest jednostka w pełni swoich praw, znajdująca się w sytuacji upośledzającej ją na skutek barier środowiskowych, ekonomicznych i społecznych, których z powodu występujących u niej uszkodzeń nie może przezwyciężyć w taki sposób, jak inni ludzie.

INTEGRACJA SPOŁECZNA - Z punktu widzenia jednostki, proces jej włączania społecznego, przełamywania jej wykluczenia. Z punktu widzenia społeczeństwa – proces budowania spójności społecznej.

KAPITAŁ SPOŁECZNY - termin z pogranicza ekonomii i socjologii, oznaczający kapitał (jako element procesu produkcji i życia w zorganizowanym społeczeństwie), którego wartość opiera się na wzajemnych relacjach społecznych i zaufaniu jednostek, które dzięki niemu mogą osiągać więcej korzyści (z ekonomicznego i społecznego punktu widzenia)

MARGINALIZACJA - wykluczenie z udziału w życiu społecznym jednostek, grup społecznych lub w ujęciu globalnym społeczeństw w stosunku do ich otoczenia społecznego. Wykluczenie społeczne może odnosić się do procesu wykluczania jednostek i grup albo do stanu wykluczenia.

Wykluczenie jest rozumiane jako niemożliwość bycia uczestnikiem ważnych społecznie aspektów życia społecznego, jak gospodarcze, polityczne czy kulturowe. Skutkiem marginalizacji (procesu) jest wykluczenie społeczne (stan).

OBZAR ZDEGRADOWANY - Obszar gminy znajdujący się w stanie kryzysowym z powodu koncentracji negatywnych zjawisk społecznych, w szczególności bezrobocia, ubóstwa, przestępczości, niskiego poziomu edukacji lub kapitału społecznego, a także niewystarczającego poziomu uczestnictwa w życiu publicznym i kulturalnym, w przypadku występowania na nim ponadto, co najmniej jednego z następujących negatywnych zjawisk:

- gospodarczych – w szczególności niskiego stopnia przedsiębiorczości, słabej kondycji lokalnych przedsiębiorstw lub
- środowiskowych – w szczególności przekroczenia standardów, jakości środowiska, obecności odpadów stwarzających zagrożenie dla życia, zdrowia ludzi lub stanu środowiska, lub
- przestrzenno- funkcjonalnych – w szczególności niewystarczającego wyposażenia w infrastrukturę techniczną i społeczną lub jej złego stanu technicznego, braku dostępu do podstawowych usług lub ich niskiej, jakości, niedostosowania rozwiązań urbanistycznych do zmieniających się funkcji obszaru, niskiego poziomu obsługi komunikacyjnej, niedoboru lub niskiej, jakości terenów publicznych, lub
- technicznych – w szczególności degradacji stanu technicznego obiektów budowlanych, w tym o przeznaczeniu mieszkaniowym, oraz nefunkcjonowaniu rozwiązań technicznych umożliwiających efektywne korzystanie z obiektów budowlanych, w szczególności w zakresie energooszczędności i ochrony środowiska.

Obszar zdegradowany może być podzielony na podobszary, w tym podobszary nieposiadające ze sobą wspólnych granic, pod warunkiem stwierdzenia na każdym z podobszarów występowania



koncentracji negatywnych zjawisk społecznych oraz gospodarczych, środowiskowych, przestrzenno-funkcjonalnych lub technicznych¹.

OBSZAR REWITALIZACJI- obszar obejmujący całość lub część obszaru zdegradowanego, cechującego się szczególną koncentracją negatywnych zjawisk. Obszar rewitalizacji nie może być większy niż **20% powierzchni gminy** oraz zamieszkały przez więcej niż **30% mieszkańców gminy**.

REWITALIZACJA - to proces wyprowadzania ze stanu kryzysowego obszarów zdegradowanych, prowadzony w sposób kompleksowy, poprzez zintegrowane działania na rzecz lokalnej społeczności, przestrzeni i gospodarki, skoncentrowane terytorialnie, prowadzone przez interesariuszy rewitalizacji

Idea rewitalizacji polega na pobudzeniu rozwoju gospodarczego, zwiększeniu atrakcyjności inwestycyjnej zdegradowanego obszaru jak również na przeprowadzeniu inicjatyw na rzecz społeczności lokalnej. Kompleksowość planowanych do przeprowadzenia projektów stanowi klucz do faktycznego i długotrwałego wyjścia z sytuacji kryzysowej.

Rewitalizacja zakłada optymalne wykorzystanie specyficznych uwarunkowań danego obszaru oraz wzmacnianie jego lokalnych potencjałów w tym także kulturowych.

Gmina przygotowuje, koordynuje i tworzy warunki do prowadzenia rewitalizacji, ale rewitalizacja prowadzona jest przez wielu interesariuszy.

Interesariuszami rewitalizacji są w szczególności:

- mieszkańcy obszaru rewitalizacji oraz właściciele, użytkownicy wierzyci nieruchomości i podmioty zarządzające nieruchomościami znajdującymi się na tym obszarze;
- mieszkańcy gminy inni niż wymienieni powyżej;
- podmioty prowadzące lub zamierzające prowadzić na obszarze gminy działalność gospodarczą;
- podmioty prowadzące lub zamierzające prowadzić na obszarze gminy działalność społeczną, w tym organizacje pozarządowe i grupy nieformalne;
- jednostki samorządu terytorialnego i ich jednostki organizacyjne;
- organy władzy publicznej;
- inne podmioty realizujące na obszarze rewitalizacji uprawnienia Skarbu Państwa.

Rewitalizacja jest procesem wieloletnim, prowadzonym przez szeroki i otwarty katalog interesariuszy ze szczególnym uwzględnieniem mieszkańców obszaru rewitalizacji.

Działania służące wspieraniu procesów rewitalizacji prowadzone są w sposób spójny: wewnątrz (poszczególne działania pomiędzy sobą) oraz zewnątrz (z lokalnymi politykami sektorowymi, np. transportową, energetyczną, celami i kierunkami wynikającymi z dokumentów strategicznych i planistycznych)².

¹ Ustawa z dnia 9 października 2015r. o rewitalizacji

² Wytyczne w zakresie rewitalizacji w programach operacyjnych na lata 2014-2020, Warszawa, 3 lipca 2015 r.



1. Opis powiązań programu rewitalizacji z dokumentami strategicznymi i planistycznymi gminy

Program Rewitalizacji Gminy Wilczyce na lata 2016-2023 nie jest jedynym opracowaniem, które dotyczy planowania strategicznego w gminie. Samorząd posiada kilka innych dokumentów dotyczących różnych sfer rozwoju określających sposoby, które mają sprzyjać ich osiągnięciu. Zatem ważnym elementem jest umiejętne współgranie tych opracowań ze sobą. Wzajemna komplementarność *Programu Rewitalizacji* z innymi dokumentami strategicznymi zarówno lokalnymi jak i ponadlokalnymi ma podnieść efektywność podejmowanych w jego ramach działań, a dodatkowo zwiększa jego ogólną wartość oraz prawdopodobieństwo realizacji. *Program Rewitalizacji* jest powiązany z niżej wymienionymi dokumentami strategicznymi

1 Strategia Rozwoju Gminy Wilczyce na lata 2015-2022

W Strategii Rozwoju wskazano na stronie 110 wizję przyszłości tj. pożądanego obraz gminy funkcjonującej według reguł gwarantujących jej zrównoważony rozwój.

„PRZY ZAANGAŻOWANIU MIESZKAŃCÓW, SAMORZĄDOWYCH WŁADZ GMINY I POMOCY PAŃSTWA, GMINA WILCZYCE POPRAWIA WARUNKI ŻYCIA SPOŁECZEŃSTWA, STAJĄC SIĘ GMINĄ PRZEDSIĘBIORCZĄ, ZASPOKAJAJĄCĄ POTRZEBY MIESZKAŃCÓW W KAŻDY WIEKU ORAZ POSIADAJĄCĄ ROZWINIĘTĄ SZEROKO ROZUMIANĄ INFRASTRUKTURĘ”

Na s. 111,112 Strategii wymienia się 3 obszary priorytetowe w zakresie rozwoju Gminy:

CELE OPERACYJNE

Obszar 1 INWESTYCJE DROGOWE

Cel operacyjny 1 – Poprawa jakości dróg gminnych na terenie Gminy Wilczyce wraz z ich infrastrukturą towarzyszącą (m.in. chodniki, oświetlenie)

Cel operacyjny 2 - Poprawa jakości dróg powiatowych na terenie Gminy Wilczyce wraz z ich infrastrukturą towarzyszącą (m.in. chodniki, oświetlenie)

Obszar 2 INFRASTRUKTURA SPOŁECZNA

Cel operacyjny 1 Inwestycje w infrastrukturę sportowo – zdrowotną

Cel operacyjny 2 Inwestycje w infrastrukturę kulturalną

Cel operacyjny 3 Inwestycje w infrastrukturę turystyczno-rekreacyjną

Cel operacyjny 4 Uzbrojenie terenów inwestycyjnych

Obszar 3 OCHRONA ŚRODOWISKA

Cel operacyjny 1 – Poprawa gospodarki wodno-ściekowej na terenie Gminy Wilczyce

Cel operacyjny 2 – Zwiększenie skuteczności przeciwdziałania skutkom klęsk żywiołowych poprzez doposażenie jednostek OSP

Cel operacyjny 3 – Inwestycje związane z termomodernizacją budynków, Odnawialnymi Źródłami Energii (OZE) oraz Efektywnym Wykorzystaniem Energii (EWE)

Każdy z w/w celów operacyjnych ma zdefiniowane konkretne działania, które mają je realizować. Proces rewitalizacji wpisuje się w kilka z nich.

Powyższe cele i zadania wpisują się w działania rewitalizacyjne jakie Gmina zamierza realizować. Proces rewitalizacji gminy Wilczyce wpłynie pozytywnie na obszar:

- społeczny (działania rewitalizacyjne w tym zakresie będą kierowane do osób zamieszkujących obszary rewitalizacyjne zagrożonych wykluczeniem społecznym, modernizacja budynków pełniących funkcje społeczne np. kulturalne i ich ożywienie),
- gospodarczy (powstanie nowych firm),



Program Rewitalizacji dla Gminy Wilczyce na lata 2016-2023

- środowiskowy (termomodernizacja obiektów użyteczności publicznej, usuwanie azbestu),
- przestrzenny (uporządkowanie przestrzeni publicznej, poprawa estetyki).

2 Strategia Rozwiązywania Problemów Społecznych Gminy Wilczyce na lata 2016-2020

Strategia wyznacza misję rozwoju Gminy w obszarze społecznym (s. 90):

„Gmina Wilczyce podejmuje działania zmierzające do rozwiązywania problemów społecznych i zapobiegania ich skutkom, integrując społeczność lokalną i przeciwdziałając wykluczeniu społecznemu osób i rodzin.”

Rewitalizacja ma na celu realizację przede wszystkim przedsięwzięć społecznych na obszarach zdegradowanych. W ramach Programu przewidujemy szereg działań nakierowanych na edukację (szkoły, seniorzy), wsparcie osób wykluczonych lub zagrożonych wykluczeniem społecznym (uruchomienie świetlicy socjo-terapeutycznej), utworzenie Domu Seniora dla osób starszych, itp. Zadania i cele wskazane w Programie przyczyniają się do realizacji misji Strategii Rozwiązywania Problemów Społecznych Gminy Wilczyce na lata 2016-2020

3 PROGRAM USUWANIA WYROBÓW ZAWIERAJĄCYCH AZBEST DLA GMINY WILCZYCE NA LATA 2013 - 2032

Podstawowym celem Programu jest „Programu jest usunięcie azbestu i wyrobów zawierających azbest z terenu Gminy Wilczyce, a przez to wyeliminowanie szkodliwego wpływu i niebezpiecznych dla zdrowia skutków działania azbestu.” (s. 14)

Program rewitalizacji zakłada inwestycje w obiektach publicznych i prywatnych zawierających azbest, stąd wdrożenie działań rewitalizacyjnych przyczyni się do zmniejszenia ilości azbestu pozostającego do utylizacji.

4 Strategia Rozwoju Powiatu Sandomierskiego na lata 2014-2020

Powiat sformułował w Strategii następującą wizję rozwoju: „Konkurencyjny Powiat Sandomierski miejscem przyjaznym mieszkańcom i przedsiębiorcom, sprzyjającym rozwojowi gospodarczemu” (s. 64), zaś misją powiatu jest „wspieranie opartego na innowacji zrównoważonego rozwoju naszych największych szans: nowoczesnego rolnictwa, turystyki, przedsiębiorczości i kapitału społecznego przy jednoczesnej dbałości o środowisko naturalne” (s. 64). W Strategii wyodrębniono 4 obszary strategiczne rozwoju:

Obszar 1: infrastruktura techniczna i ochrona środowiska

Cel operacyjny 1.1 Organizacja sprawnego systemu komunikacyjnego (w ramach rewitalizacji przewidujemy modernizację dróg),

Cel operacyjny 1.3 Zachowanie walorów naturalnych i poprawa stanu środowiska naturalnego (rewitalizacja zakłada modernizację budynków publicznych zawierających azbest, montaż urządzeń proekologicznych OZE, budowa kanalizacji sanitarnej),

Obszar 2: konkurencyjna gospodarka lokalna

Cel operacyjny 2.1 Rozwój obszarów wiejskich i przedsiębiorczości rolniczej (jednym z podstawowych celów rewitalizacji jest ożywienie gospodarcze obszarów zdegradowanych),

Cel operacyjny 2.3 Budowa konkurencyjnej oferty rynkowej opartej na potencjalnie turystycznym powiatu (jednym z podstawowych kierunków rozwoju obszarów kryzysowych jest turystyka)

Obszar 3: budowa kapitału ludzkiego

Cel operacyjny 3.1 Zwiększenie elastyczności lokalnego rynku pracy (w rewitalizacji przewidujemy szkolenie zwiększające umiejętności mieszkańców oraz kursy podnoszące kwalifikacje)

Cel operacyjny 3.4 aktywizacja postaw obywatelskich (ważnym interesariuszem rewitalizacji są organizacje pozarządowe)



Obszar 4: rozwój usług publicznych

Cel operacyjny 4.3 promocja dziedzictwa kulturowego oraz rozwój turystyki i sportu (w ramach rewitalizacji przewidujemy m.in. modernizację boiska przyszkolnego w Gierlachowie)

Cel operacyjny 4.4 dbanie o bezpieczeństwo publiczne (rewitalizacja zakłada obniżenie przestępczości na obszarach zdegradowanych)

5 Strategia Rozwoju Województwa Świętokrzyskiego do roku 2020

Aktualizacja Strategii Województwa Świętokrzyskiego do roku 2020 została przyjęta uchwałą Sejmiku Województwa Świętokrzyskiego nr XXXIII/589/13 z dnia 16 lipca 2013r.

Rewitalizacja Gminy Wilczyce wpisuje się w cel strategiczny 2 Koncentracja na kluczowych gałęziach i branżach dla rozwoju gospodarczego regionu, 2.4 Pakietyzacja i komercjalizacja produktu turystycznego – czyli rynkowa gra zespołowa. Według Strategii Rozwoju Województwa realizacja tego celu powinna obejmować:

- „rozbudowę i modernizację infrastruktury turystycznej oraz wzmacnianie potencjału turystycznego regionu;
- wsparcie władz samorządowych w zakresie promocji regionu, wykorzystującej zróżnicowane kanały dotarcia do potencjalnego klienta;
- dalszy rozwój turystyki wydatnie wykorzystującej bogate dziedzictwo kulturowe regionu (m.in. turystyki kulturowej, edukacyjnej, geologicznej, rodzinnej, sportowej, wypoczynkowej, alternatywnej tzw. „zielonej turystyki”);
- konsekwentny rozwój specjalności w zakresie turystyki zdrowotnej (uzdrowiskowej, rehabilitacyjnej, profilaktycznej, rewitalizacyjnej i geriatrycznej);
- wspieranie szkoleń zmierzających do wzrostu standardu świadczonych usług turystycznych;
- coaching - przygotowanie wysokiej klasy specjalistów, menedżerów odpowiedzialnych za definiowanie, analizę i kierowanie rozwojem zmian w otoczeniu biznesowym sektora usług turystycznych” (s. 35).

6 Krajowa Strategia Rozwoju Regionalnego 2010-2020: Regiony, Miasta, Obszary Wiejskie

Najważniejszym celem Krajowej Strategii Rozwoju Regionalnego jest wykorzystanie specyficznych atutów (tzw. potencjałów rozwojowych), które ma każdy obszar Polski, dla osiągnięcia celów rozwoju kraju – wzrostu, zatrudnienia i spójności. Chodzi o politykę rozwoju „szytą na miarę” konkretnej części naszego kraju. Strategia mówi o tym, że „środki na rozwój trzeba inwestować tak, by wspierały mocne strony danego obszaru, dawały szansę na wzrost gospodarczy i większe zatrudnienie oraz niwelowały różnice w poziomie rozwoju”. Strategia wyznacza też trzy cele szczegółowe. Dotyczą one:

- **wzrostu konkurencyjności regionów** (chodzi o rozwijanie potencjałów największych miast i otaczających je gmin oraz tworzenie warunków do korzystania z tego rozwoju przez pozostałe obszary).
- **niwelowania różnic w rozwoju poszczególnych obszarów kraju** (chodzi szczególnie o obszary wiejskie o najniższym poziomie dostępu mieszkańców do dóbr i usług, miasta, które tracą dotychczasowe funkcje społeczno-gospodarcze, np. niektóre były stolice województw, obszary przygraniczne czy te części Polski, które nie mają nowoczesnej sieci drogowej czy kolejowej),
- **sprawnego zarządzania polityką rozwoju** (m.in. większa rola województw w prowadzeniu polityki rozwoju, nowe narzędzia polityki regionalnej – kontrakty terytorialne, obserwatoria terytorialne, krajowe i regionalne fora terytorialne).

Program Rewitalizacji dąży do wzrostu konkurencyjności Gminy Wilczyce poprzez wykorzystanie jej potencjałów zmniejszając w ten sposób różnice w rozwoju pomiędzy obszarami wiejskimi a miejskimi. Sam dokument przyczynia się także do sprawniejszego zarządzania polityką rozwoju na poziomie samorządu.



7 Wytyczne w zakresie rewitalizacji w programach operacyjnych na lata 2014-2020

Wytyczne wskazują warunki i sposoby zapewnienia komplementarności interwencji dla projektów rewitalizacyjnych współfinansowanych z funduszy EFRR, EFS i FS w ramach różnych celów tematycznych, priorytetów inwestycyjnych, zarówno w ramach Regionalnego Programu Operacyjnego, jak i Krajowego Programu Operacyjnego.

Podstawowym celem Wytycznych jest ujednoczenie warunków i procedur wdrażania programów operacyjnych na lata 2014-2020 w zakresie projektów realizujących cele rewitalizacji. Dokumentem odniesienia dla Wytycznych jest Umowa Partnerstwa, która formułuje wyzwania związane z zapewnieniem warunków dla właściwej rewitalizacji, tj. zintegrowanego, kompleksowego oraz przygotowanego i prowadzonego z uwzględnieniem realnej partycypacji społecznej przeciwdziałania procesom degradacji obszarów dotkniętych kryzysem.

Niniejszy Program Rewitalizacji jest opracowany z uwzględnieniem przedmiotowych wytycznych Ministerstwa Infrastruktury i Rozwoju.

8 Koncepcja Przestrzennego Zagospodarowania Kraju 2030 (KPZK 2030)

Koncepcja Przestrzennego Zagospodarowania Kraju jest najważniejszym dokumentem strategicznym w kwestii zagospodarowania przestrzennego kraju. Została ona stworzona w celu zapewnienia efektywnego wykorzystania jego przestrzeni. Dokument zawiera cele i kierunki działań służące takiemu planowaniu przestrzennemu, które pozwoli na wzrost społeczno-gospodarczy państwa. Cele określone w dokumencie to:

1. Podwyższenie konkurencyjności głównych ośrodków miejskich Polski w przestrzeni europejskiej poprzez ich integrację funkcjonalną przy zachowaniu policentrycznej struktury systemu osadniczego sprzyjającego spójności.
2. Poprawa spójności wewnętrznej i terytorialnej kraju poprzez promowanie integracji funkcjonalnej, tworzenie warunków dla rozprzestrzeniania się czynników rozwoju, wielofunkcyjny rozwój obszarów wiejskich oraz wykorzystywanie potencjału wewnętrznego wszystkich terytoriów.
3. Poprawa dostępności terytorialnej kraju w różnych skalach przestrzennych poprzez rozwijanie infrastruktury transportowej i telekomunikacyjnej.
4. Kształtowanie struktur przestrzennych wspierających osiągnięcie i utrzymanie wysokiej jakości środowiska przyrodniczego i walorów krajobrazowych Polski.
5. Zwiększanie odporności struktury przestrzennej kraju na zagrożenia naturalne i utraty bezpieczeństwa energetycznego oraz kształtowanie struktur przestrzennych wspierających zdolności obronne państwa.
6. Przywrócenie i utrwalanie ładu przestrzennego.

9 Krajowa Polityka Miejska 2023

Warto zwrócić uwagę, że Krajowa Polityka Miejska bierze pod uwagę następujące wątki tematyczne:

- kształtowanie przestrzeni,
- partycypacja publiczna,
- transport i mobilność miejska,
- niskoemisyjność i efektywność energetyczna,
- rewitalizacja,
- polityka inwestycyjna,
- rozwój gospodarczy,
- ochrona środowiska i adaptacja do zmian klimatu,
- demografia,
- zarządzanie obszarami miejskimi.

Program Rewitalizacji jako dokument planistyczny i strategiczny wpisuje się w cel strategiczny Polityki Miejskiej nakierowany na „wzmocnienie zdolności miast i obszarów zurbanizowanych do zrównoważonego rozwoju i tworzenia miejsc pracy oraz poprawa jakości życia mieszkańców” (s. 12).



Jednym z najważniejszych elementów branych pod uwagę w rozwoju wg Krajowej Polityki Miejskiej jest właśnie jakość życia mieszkańców.

„(...) jest ona pochodną szeregu czynników ją determinujących, w tym także zrównoważonego rozwoju miasta oferującego wysokiej jakości miejsca pracy. Patrząc z tej samej perspektywy na całość Krajowej Polityki Miejskiej należy stwierdzić, że każde podejmowane działanie, tak z poziomu centralnego, jak i z poziomu poszczególnych szczebli samorządu terytorialnego (a szczególnie władz miejskich) należy rozpatrywać i oceniać przez pryzmat potrzeb człowieka i jakości jego życia” (s. 15).

Program Rewitalizacji Gminy Wilczyce dąży do tworzenia nowych lepszych miejsc pracy, a także niweluje chaos wizualny i wpływa na poprawę estetyki obszarów zdegradowanych. Wszelkie działania ujęte w Programie mają na celu podniesienie jakości życia mieszkańców obszarów zdegradowanych, a pośrednio całej gminy.

10 Narodowy Program Rewitalizacji 2022 (założenia)

Jak czytamy w dokumencie (s. 2):

„Myślą przewodnią Narodowego Planu Rewitalizacji ma być **zapewnienie mu możliwie powszechnego charakteru** tak, aby jak najszersze grono obywateli i podmiotów mogło się utożsamiać z ideą naprawy środowiska miejskiego i włączać się lub podejmować z własnej inicjatywy działania w tym zakresie”.

Niniejszy Program Rewitalizacji wpisuje się rozumienie rewitalizacji wskazanej w założeniach do Narodowego Programu Rewitalizacji „nie jedynie jako modernizacji w wymiarze infrastrukturalnym (i to dotychczas często punktowej i nieco przypadkowej), ale jako **zespołu działań prowadzonych kompleksowo, wielowymiarowo, skoordynowanych i skoncentrowanych tematycznie i terytorialnie w celu osiągnięcia założonych przemian w obszarach kryzysowych**” (s.3).

Zapewniony został także udział mieszkańców gminy Wilczyce, zwłaszcza obszarów zdegradowanych w procesie uspołecznienia procesu rewitalizacji:

- powołano Komitet Rewitalizacyjny,
- zorganizowano liczne spotkania konsultacyjne oraz
- przeprowadzono 3 etapy konsultacji za pomocą strony internetowej.

11 EUROPA 2020. Strategia na rzecz inteligentnego i zrównoważonego rozwoju sprzyjającego włączeniu społecznemu

Strategia ta jest nową długookresową strategią rozwoju Unii Europejskiej na lata 2010-2020. Strategia „Europa 2020” zastąpiła realizowaną w latach 2000-2010 Strategię Lizbońską i jest próbą odpowiedzi na słabości europejskiej gospodarki, które ujawniły się szczególnie podczas ostatniego kryzysu. Jak czytamy w dokumencie (s. 12):

„U podstaw strategii Europa 2020 powinny leżeć trzy priorytety:

- rozwój inteligentny – rozwój gospodarki opartej na wiedzy i innowacji;
- rozwój zrównoważony – wspieranie gospodarki efektywniej korzystającej z zasobów,
- bardziej przyjaznej środowisku i bardziej konkurencyjnej;
- rozwój sprzyjający włączeniu społecznemu – wspieranie gospodarki charakteryzującej się wysokim poziomem zatrudnienia i zapewniającej spójność gospodarczą, społeczną i terytorialną”.

W ramach Programu Rewitalizacji podejmujemy szereg działań wpisujących się w Strategię „EUROPA 2020”, tj. m.in.:

- wspieramy kształcenie i uczenie się przez całe życie (liczne projekty edukacyjne na obszarach rewitalizacji),
- inwestycje w energię odnawialną m.in. panele fotowoltaiczne, termomodernizacja budynków użyteczności publicznej,
- zwiększenie kwalifikacji zawodowych.



2. Diagnoza czynników i zjawisk kryzysowych wraz z opisem skali i charakteru potrzeb rewitalizacyjnych

Gmina Wilczyce – podział administracyjny

Gmina Wilczyce jest gminą wiejską położoną w województwie świętokrzyskim, w powiecie sandomierskim. Sąsiaduje z gminami: Dwikozy, Lipnik, Obrazów, Ożarów i Wojciechowice. Znajduje się we wschodniej części Wyżyny kielecko-sandomierskiej w dolinie rzeki Opatówki, w pobliżu miasta Sandomierz i w odległości ok. 90 km od Kielc, będących największym miastem regionu i jednocześnie miastem wojewódzkim. Siedzibą gminy są Wilczyce.

W skład gminy wchodzi 16 sołectw: Wilczyce, Daromin, Radoszki, Łukawa, Wysiadłów, Ocinek, Gałkowice-Ocin, Dacharzów, Bugaj Bożęcín, Przewody, Zagrody, Tułkowice, Pęczyny, Dobrocice, Pielaszów.

Powierzchnia gminy wynosi 70 km². Gmina Wilczyce posiada bardzo dobre warunki komunikacyjne, które wyznacza droga krajowa nr 79 relacji Warszawa – Koźienice – Ożarów – Sandomierz – Kraków.

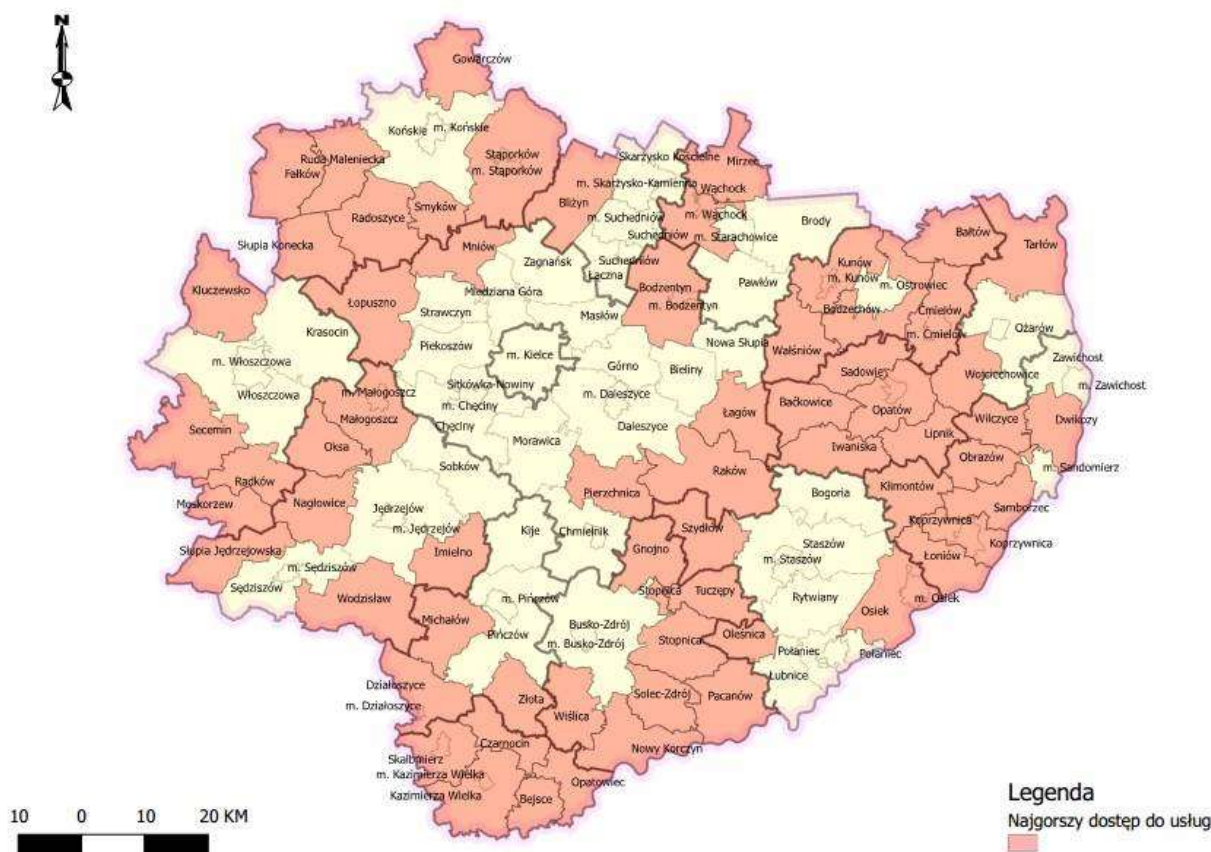
Mapa 1 Lokalizacja Gminy Wilczyce na tle Polski i województwa świętokrzyskiego



Źródło: opracowanie własne

Poniżej prezentujemy analizę ilościowo-jakościową, która ma na celu identyfikację czynników i zjawisk kryzysowych oraz wytypowanie obszarów, które są najbardziej dotknięte kryzysem społecznym oraz/i gospodarczym i/lub technicznym i/lub funkcjonalno-społecznym i/lub środowiskowym. Na wstępie warto zaznaczyć, że gmina znajduje się na obszarach strategicznej interwencji – świętokrzyskich gmin o najgorszym dostępie do usług.

Mapa 2 Obszar realizacji inwestycji



Źródło: Urząd Marszałkowski Województwa Świętokrzyskiego

<http://www.2014-2020.rpo-swietokrzyskie.pl/dowiedz-sie-wiecej-o-programie/zapoznaj-sie-z-prawem-i-dokumentami/dokumenty-regionalne/item/385-mapy-obszarow-strategicznej-interwencji>

Analiza problemów w sferze społecznej

Analizując problemy społeczne wzięto pod uwagę przede wszystkim dane z Ośrodka Pomocy Społecznej, Policji, Powiatowego Urzędu Pracy nt. bezrobocia rejestrowanego w poszczególnych sołectwach, dane dotyczące sytuacji demograficznej z ewidencji ludności.

Gminny Ośrodek Pomocy Społecznej w Wilczycach (dalej także: GOPS) jest gminną jednostką organizacyjną i budżetową utworzoną do realizacji zadań własnych i zleconych gminy z zakresu pomocy społecznej. Coraz większym problemem społecznym dla wielu rodzin z terenu Gminy Wilczyce jest brak wystarczających środków do życia. Najwięcej osób/rodzin korzysta z pomocy GOPS z powodu ubóstwa, bezrobocia, niepełnosprawności oraz długotrwałej lub ciężkiej choroby. Liczbę osób/rodzin oraz przyczyny korzystania z pomocy społecznej w latach 2013-2015 obrazuje poniższa tabela.



Tabela 1 Liczba rodzin i osób korzystających z pomocy GOPS w Wilczycach w latach 2013-2015

Wyszczególnienie	2013		2014		2015	
	Liczba rodzin	Liczba osób	Liczba rodzin	Liczba osób	Liczba rodzin	Liczba osób
Bezrobocie	75	255	51	189	66	224
Ubóstwo	128	536	130	455	127	406
Niepełnosprawność	51	166	98	343	62	189
Długotrwała lub ciężka choroba	42	145	31	103	47	139
Przemoc	6	18	5	16	2	5
Bezradność w sprawach opiekuńczo-wychowawczych w tym:	55	268	59	303	40	162
- rodziny niepełne	18	68	15	48	13	38
- rodziny wielodzietne	33	173	44	255	27	124
Trudności po opuszczeniu zakładów karnych	0	0	0	0	4	8
Alkoholizm	28	103	13	23	24	24
Sytuacja kryzysowa	0	0	0	0	0	0
Zdarzenia losowe	1	1	1	7	4	9

Źródło: dane GOPS w Wilczycach

Analizując dane Gminnego Ośrodka Pomocy Społecznej w zakresie korzystania z pomocy należy zauważyć, że najwięcej rodzin skorzystało ze wsparcia z tytułu ubóstwa (127 rodzin w 2015r.). Pozytywnym zjawiskiem jest to, że zjawisko to maleje (o 9 rodzin w ciągu ostatnich 3 lat). Zaskakująca jest liczba rodzin, którym przyznawany jest zasiłek ze względu na bezradność w sprawach opiekuńczo-wychowawczych (aż 40 rodzin w 2015r.).

Liczba osób korzystających z zasiłków Gminnego Ośrodka Pomocy Społecznej w poszczególnych sołectwach gminy Wilczyce w latach 2014-2015

Biorąc pod uwagę analizę poszczególnych sołectw należy stwierdzić, że w 2015r. najwięcej rodzin, które skorzystały z pomocy Gminnego Ośrodka Pomocy Społecznej zamieszkiwało:

- Wilczyce – 77 rodzin tj. co 5 rodzina w gminie korzystająca z pomocy GOPS,
- Łukawa – 19 rodzin, tj. 11,24% ogółu korzystających,
- Radoszki – 16 rodzin, tj. 9,47% ogółu korzystających,
- Zagrody – 15 rodzin, tj. 8,88% ogółu korzystających,
- Dacharzów – 14 rodzin, tj. 8,28% ogółu korzystających.

Jeżeli chodzi o % udział osób korzystających z pomocy GOPS do ogółu mieszkańców sołectwa zjawisko to w 2015r. było największe w następujących sołectwach Zagrody i Bugaj.

To co ważne ogólnie w gminie spada liczba rodzin/osób korzystających z pomocy GOPS. W roku 2015 – 18 rodzin mniej korzystało z takiej pomocy względem roku 2014. Największy spadek (pozytywne zjawisko) nastąpił w sołectwach:

- Wilczyce,
- Daromin,
- Radoszki,
- Zagrody,
- Ocinek.



Program Rewitalizacji dla Gminy Wilczyce na lata 2016-2023

Tabela 2 Liczba rodzin i osób korzystających z pomocy GOPS w latach 2014-2015 w podziale na sołectwa

L.p.	Sołectwo	2014	2015			
		Liczba osób	Liczba osób	% ogółu korzystających z GOPS	% mieszkańców sołectwa	wzrost/spadek (2015-2014)
1.	Bożęcín	2	1	0,59%	1,54%	-1
2.	Bugaj	10	12	7,10%	10,34%	2
3.	Dacharzów	14	14	8,28%	8,28%	0
4.	Daromin	18	13	7,69%	3,07%	-5
5.	Dobrocice	3	3	1,78%	3,80%	0
6.	Gańkowiec – Ocín	4	3	1,78%	1,49%	-1
7.	Łukawa	20	19	11,24%	4,76%	-1
8.	Ocinek	4	2	1,18%	1,52%	-2
9.	Pęczyny	4	4	2,37%	4,49%	0
10.	Pielaszów	6	6	3,55%	4,17%	0
11.	Przewody	8	8	4,73%	2,34%	0
12.	Radoszki	19	16	9,47%	3,86%	-3
13.	Tuńkowiec	4	4	2,37%	2,70%	0
14.	Wilczyce	44	37	21,89%	4,51%	-7
15.	Wysiadłów	10	12	7,10%	5,11%	2
16.	Zagrody	17	15	8,88%	14,15%	-2

Źródło: dane GOPS w Wilczycach

Liczba dzieci i młodzieży korzystająca z dożywiania w latach 2014-2015

Państwowy program „Pomoc państwa w zakresie dożywiania” nakłada na gminę obowiązek dożywiania dzieci oraz zapewnienia posiłku osobom jego pozbawionym, zwłaszcza jeżeli chodzi o osoby z terenów objętych wysokim poziomem bezrobocia i ze środowisk wiejskich. Podobnie jak w przypadku pomocy GOPS tak i zjawisko dożywiania dzieci i młodzieży maleje. Ogólnie w całej gminie dożywianych było w 2015r. 10 osób mniej niż w 2014r. Ilościowo zjawisko to było największe w Wilczycach 63 dzieci tj. 29,03% ogółu korzystających i ponad 23% ogółu dzieci i młodzieży w wieku do 25 lat. Kolejne sołectwa to:

- Bugaj 9,22% ogółu korzystających i ponad 35,71% dzieci w sołectwie,
- Radoszki 9,22% ogółu korzystających i ponad 17,70% dzieci w sołectwie.

Jeżeli chodzi o procent dzieci korzystających z dożywiania do ogółu dzieci w wieku do 25 lat mieszkających w danym sołectwie zjawisko to było najmniej korzystne w sołectwie Pęczyny, gdzie ponad 58,82% dzieci korzystało z tej formy pomocy. W niżej wymienionych sołectwach nie wyglądało to lepiej:

- Zagrody 35,71%,
- Dacharzów 41,30%,
- Bugaj 35,71%,
- Wilczyce 23,77%,
- Wysiadłów 22,22%,

Średnia dla gminy wynosi 28,32% (co 3 dziecko w gminie korzysta z programu dożywiania).



Program Rewitalizacji dla Gminy Wilczyce na lata 2016-2023

Tabela 3 Liczba dzieci i młodzieży korzystająca z dożywiania w latach 2014-2015 z podziałem na sołectwa

L.p.	Liczba dzieci i młodzieży korzystająca z dożywiania w latach 2014-2015 z podziałem na sołectwa				% ogółu korzystających z dożywiania	% mieszkańców sołectwa 0-25 lat
	Sołectwo	2014	2015	Razem		
1.	Bożęcín	3	5	8	2,30%	20,00%
2.	Bugaj	17	20	37	9,22%	35,71%
3.	Dacharzów	16	19	35	8,76%	41,30%
4.	Daromin	23	10	33	4,61%	8,13%
5.	Dobrocice	3	0	3	0,00%	0,00%
6.	Gańkowie – Ocín	2	2	4	0,92%	3,92%
7.	Łukawa	17	15	32	6,91%	14,85%
8.	Ocinek	5	5	10	2,30%	17,86%
9.	Pęczyny	14	10	24	4,61%	58,82%
10.	Pielaszów	5	2	7	0,92%	8,70%
11.	Przewody	17	13	30	5,99%	11,50%
12.	Radoszki	25	20	45	9,22%	17,70%
13.	Tuńkowie	12	9	21	4,15%	18,37%
14.	Wilczyce	44	63	107	29,03%	23,77%
15.	Wysiadłów	11	14	25	6,45%	22,22%
16.	Zagrody	13	10	23	4,61%	35,71%
	Razem	227	217	444	100,00%	

Źródło: analiza własna na podstawie danych Gminnego Ośrodka Pomocy Społecznej w Wilczycach

Liczba osób korzystająca z zasiłków stałych, okresowych i celowych przyznanych przez GOPS w Wilczycach w latach 2014-2015

Biorąc pod uwagę to kryterium najwięcej mieszkańców pobierających zasiłek stały w 2015r. mieszkało w Wilczycach – 4 osoby. Procentowo do ogółu mieszkańców sołectwa zjawisko to było największe w:

- Zagrodach 2,83% - 3 osoby,
- Pielaszowie 1,39% - 2 osoby.

Jeżeli chodzi o zasiłek okresowy najwięcej osób, które skorzystało w 2015r. z tej formy wsparcia mieszkało w sołectwie Wilczyce (19 osób/ 2,32% mieszkańców sołectwa). Procentowo do ogółu mieszkańców zjawisko to było największe w sołectwach:

- Dacharzów 5,92%,
- Pęczyny 4,49%,
- Zagrody 3,77%.

Zasiłek celowy najwięcej w 2015r. otrzymało mieszkańców sołectwa Wilczyce – 27 osób. Procentowo do ogółu mieszkańców zjawisko to było największe w sołectwach:

- Bugaj - 8,62%, tj. 10 osób,
- Zagrody - 7,55%, tj. 8 osób,
- Dacharzów - 3,55%, tj. 6 osób.



Program Rewitalizacji dla Gminy Wilczyce na lata 2016-2023

Tabela 4 Liczba osób korzystająca z zasiłków stałych, okresowych, celowych w poszczególnych sołectwach Gminy Wilczyce w latach 2014-2015

	Sołectwo	Zasiłek - rok 2014			Zasiłek - rok 2015		
		Stały	Okresowy	Celowy	Stały	Okresowy	Celowy
1.	Bożęcín	0	0	0	0	0	0
2.	Bugaj	1	6	10	1	6	10
3.	Dacharzów	0	9	7	0	10	6
4.	Daromin	3	4	5	2	6	3
5.	Dobrocice	0	2	1	0	2	1
6.	Gańkowie – Ocin	0	3	2	0	3	1
7.	Łukawa	4	8	8	3	8	8
8.	Ocinek	0	3	4	1	2	1
9.	Pęczyńy	0	3	3	0	4	2
10.	Pielaszów	3	2	0	2	2	0
11.	Przezwoły	2	3	1	2	4	2
12.	Radoszki	2	1	4	2	1	3
13.	Tuńkowie	0	0	4	0	0	4
14.	Wilczyce	5	17	25	4	19	27
15.	Wysiadłów	2	5	4	2	6	4
16.	Zagrody	3	4	8	3	4	8

Źródło: dane Gminnego Ośrodka Pomocy Społecznej w Wilczycach



Program Rewitalizacji dla Gminy Wilczyce na lata 2016-2023

Tabela 5 Analiza zasiłków stałych, okresowych i celowych przyznanych przez GOPS w 2015r. do ogółu korzystających i ogółu mieszkańców sołectwa

L.p.	Sołectwo	Stały	% do ogółu korzystających	% do ogółu mieszkańców danego sołectwa	Okresowy	% do ogółu korzystających	% do ogółu mieszkańców danego sołectwa	Celowy	% do ogółu korzystających	% do ogółu mieszkańców danego sołectwa
1.	Bożęcín	0	0,00%	0,00%	0	0,00%	0,00%	0	0,00%	0,00%
2.	Bugaj	1	4,55%	0,86%	6	7,79%	5,17%	10	12,50%	8,62%
3.	Dacharzów	0	0,00%	0,00%	10	12,99%	5,92%	6	7,50%	3,55%
4.	Daromin	2	9,09%	0,47%	6	7,79%	1,42%	3	3,75%	0,71%
5.	Dobrocice	0	0,00%	0,00%	2	2,60%	2,53%	1	1,25%	1,27%
6.	Gańkowice – Ocín	0	0,00%	0,00%	3	3,90%	1,49%	1	1,25%	0,50%
7.	Łukawa	3	13,64%	0,75%	8	10,39%	2,01%	8	10,00%	2,01%
8.	Ocinek	1	4,55%	0,76%	2	2,60%	1,52%	1	1,25%	0,76%
9.	Pęczyny	0	0,00%	0,00%	4	5,19%	4,49%	2	2,50%	2,25%
10.	Pielaszów	2	9,09%	1,39%	2	2,60%	1,39%	0	0,00%	0,00%
11.	Przewody	2	9,09%	0,58%	4	5,19%	1,17%	2	2,50%	0,58%
12.	Radoszki	2	9,09%	0,48%	1	1,30%	0,24%	3	3,75%	0,72%
13.	Tuńkowice	0	0,00%	0,00%	0	0,00%	0,00%	4	5,00%	2,70%
14.	Wilczyce	4	18,18%	0,49%	19	24,68%	2,32%	27	33,75%	3,29%
15.	Wysiadłów	2	9,09%	0,85%	6	7,79%	2,55%	4	5,00%	1,70%
16.	Zagrody	3	13,64%	2,83%	4	5,19%	3,77%	8	10,00%	7,55%
RAZEM		22	100%	9,47%	77	100%	35,99%	80	100%	36,21%

Źródło: dane Gminnego Ośrodka Pomocy Społecznej w Wilczycach



Liczba osób korzystająca z zasiłków Gminnego Ośrodka Pomocy Społecznej w Wilzycach z powodu bezrobocia w latach 2014-2015

Najwięcej osób korzystających w 2015r. z zasiłku z tytułu bezrobocia mieszkało w następujących sołectwach:

- Wilczyce - 20 osób, tj. 28,57% ogółu korzystających,
- Wysiadłów - 10 osób, tj. 14,29% ogółu korzystających,
- Dacharzów - 9 osób, tj. 12,86% ogółu korzystających,
- Łukawa - 6 osób, tj. 8,57% ogółu korzystających.

Jeżeli chodzi o procentowy udział osób pobierających ten zasiłek do ogółu mieszkańców sołectwa najwyższy wskaźnik odnotowano w sołectwie Dacharzów - 5,33%.

Tabela 6 Liczba rodzin korzystająca z zasiłków Gminnego Ośrodka Pomocy Społecznej w Wilzycach z powodu bezrobocia w latach 2014-2015

	Sołectwo	2014	2015	% ogółu korzystających	% mieszkańców sołectwa
1.	Bożęcín	0	0	0,00%	0,00%
2.	Bugaj	3	3	4,29%	2,59%
3.	Dacharzów	9	9	12,86%	5,33%
4.	Daromin	3	3	4,29%	0,71%
5.	Dobrocice	0	0	0,00%	0,00%
6.	Gałkowiec – Ocín	2	2	2,86%	1,00%
7.	Łukawa	6	6	8,57%	1,50%
8.	Ocinek	1	1	1,43%	0,76%
9.	Pęczyny	3	3	4,29%	3,37%
10.	Pielaszów	3	1	1,43%	0,69%
11.	Przewody	4	4	5,71%	1,17%
12.	Radoszki	2	2	2,86%	0,48%
13.	Tułowice	0	2	2,86%	1,35%
14.	Wilczyce	25	20	28,57%	2,44%
15.	Wysiadłów	3	10	14,29%	4,26%
16.	Zagrody	4	4	5,71%	3,77%
	Razem	68	70	100,00%	1,80%

Źródło: analiza własna na podstawie danych Gminnego Ośrodka Pomocy Społecznej w Wilzycach

Liczba osób korzystająca z zasiłków Gminnego Ośrodka Pomocy Społecznej w Wilzycach z powodu ubóstwa w latach 2014-2015

Spada liczba osób korzystających z tego wsparcia. Ogólnie w skali gminy zmniejszyła się o 8 osób w stosunku do roku 2014. Jednak warto zwrócić uwagę, że jest to najczęstszy powód udzielania pomocy przez GOPS, co świadczy o tym, że ubóstwo jest dużym problemem na terenie gminy. Najwięcej osób korzystających w 2015r. z zasiłku z tytułu ubóstwa mieszkało w następujących sołectwach:

- Wilczyce - 28 osób, tj. 23,53% ogółu korzystających,
- Łukawa - 17 osób, tj. 14,29% ogółu korzystających,
- Dacharzów - 12 osób, tj. 10,08% ogółu korzystających.



Program Rewitalizacji dla Gminy Wilczyce na lata 2016-2023

Analizując procentowy udział osób korzystających z tego zasiłku do ogółu mieszkańców sołectwa wskaźnik ten był najwyższy w sołectwach:

- Zagrody - 10,38% mieszkańców sołectwa,
- Dacharzów - 7,10% mieszkańców sołectwa,
- Tułkowice - 5,41% mieszkańców sołectwa.

W sołectwie Dobrocice nikt nie skorzystał ze wsparcia GOPS z tytułu ubóstwa w ciągu ostatnich 2 lat.

Tabela 7 Liczba osób korzystająca z zasiłków Gminnego Ośrodka Pomocy Społecznej w Wilzczach z powodu ubóstwa w latach 2014-2015

	Sołectwo	2014	% ogółu korzystających	% mieszkańców sołectwa	2015	% ogółu korzystających	% mieszkańców sołectwa
1.	Bożęcín	5	3,94%	7,46%	2	1,68%	3,08%
2.	Bugaj	3	2,36%	2,70%	3	2,52%	2,59%
3.	Dacharzów	12	9,45%	7,27%	12	10,08%	7,10%
4.	Daromin	2	1,57%	0,48%	2	1,68%	0,47%
5.	Dobrocice	0	0,00%	0,00%	0	0,00%	0,00%
6.	Gałkowice – Ocín	5	3,94%	2,36%	5	4,20%	2,49%
7.	Łukawa	17	13,39%	4,35%	17	14,29%	4,26%
8.	Ocín	5	3,94%	3,76%	4	3,36%	3,03%
9.	Pęczyń	3	2,36%	3,37%	3	2,52%	3,37%
10.	Pielaszów	3	2,36%	2,04%	3	2,52%	2,08%
11.	Przezwoły	10	7,87%	2,95%	10	8,40%	2,92%
12.	Radoszki	10	7,87%	2,44%	10	8,40%	2,42%
13.	Tułkowice	6	4,72%	4,17%	8	6,72%	5,41%
14.	Wilczyce	25	19,69%	3,07%	28	23,53%	3,41%
15.	Wysiadłów	10	7,87%	4,26%	1	0,84%	0,43%
16.	Zagrody	11	8,66%	10,58%	11	9,24%	10,38%
	Razem	127	100,00%	3,29%	119	100,00%	3,07%

Źródło: analiza własna na podstawie danych Gminnego Ośrodka Pomocy Społecznej w Wilzczach

Liczba osób korzystająca z zasiłków Gminnego Ośrodka Pomocy Społecznej w Wilzczach z powodu niepełnosprawności w latach 2014-2015

Liczba osób korzystających z zasiłku z tytułu niepełnosprawności wynosiła w 2015r. – 71 osób. W sołectwie Tułkowice nikt nie skorzystał z tej formy wsparcia. Najwięcej osób – 10 tj. 14,08% ogółu korzystających z tej pomocy mieszkało w sołectwie Wilczyce. Kolejno były:

- Daromin – 8 osób, tj. 11,27% ogółu korzystających,
- Łukawa, Radoszki i Zagrody – 7 osób, tj. 9,86% ogółu korzystających,
- Bugaj 6 osób, tj. 8,45% ogółu korzystających.

Biorąc pod uwagę procentowy udział korzystających do ogółu mieszkańców sołectwa wskaźnik ten był najwyższy w sołectwach:

- Zagrody - 6,60%,
- Bugaj - 5,17%,
- Pielaszów - 4,17.



Program Rewitalizacji dla Gminy Wilczyce na lata 2016-2023

Tabela 8: Liczba osób korzystająca z zasiłków Gminnego Ośrodka Pomocy Społecznej w Wilczycach z powodu niepełnosprawności w latach 2014-2015

	Sołectwo	2014	% ogółu korzystających	% mieszkańców sołectwa	2015	% ogółu korzystających	% mieszkańców sołectwa
1.	Bożęcín	1	1,41%	1,49%	1	1,41%	1,54%
2.	Bugaj	6	8,45%	5,41%	6	8,45%	5,17%
3.	Dacharzów	15	21,13%	9,09%	5	7,04%	2,96%
4.	Daromin	8	11,27%	1,92%	8	11,27%	1,89%
5.	Dobrocice	1	1,41%	1,27%	1	1,41%	1,27%
6.	Gałkowice – Ocin	1	1,41%	0,47%	1	1,41%	0,50%
7.	Łukawa	7	9,86%	1,79%	7	9,86%	1,75%
8.	Ocinek	3	4,23%	2,26%	2	2,82%	1,52%
9.	Pęczyny	4	5,63%	4,49%	4	5,63%	4,49%
10.	Pielaszów	6	8,45%	4,08%	6	8,45%	4,17%
11.	Przewody	3	4,23%	0,88%	3	4,23%	0,88%
12.	Radoszki	7	9,86%	1,71%	7	9,86%	1,69%
13.	Tułkowice	0	0,00%	0,00%	0	0,00%	0,00%
14.	Wilczyce	0	0,00%	0,00%	10	14,08%	1,22%
15.	Wysiadłów	2	2,82%	0,85%	3	4,23%	1,28%
16.	Zagrody	7	9,86%	6,73%	7	9,86%	6,60%
	Razem	71	100,00%	1,84%	71	100,00%	1,83%

Źródło: analiza własna na podstawie danych Gminnego Ośrodka Pomocy Społecznej w Wilczycach

Liczba osób korzystająca z zasiłków Gminnego Ośrodka Pomocy Społecznej w Wilczycach z powodu długotrwałej lub ciężkiej choroby w latach 2014-2015

W stosunku do roku 2014 spadła ogółem o 33 osoby liczba korzystających z zasiłków GOPS z tytułu długotrwałej lub ciężkiej choroby. W liczbach bezwzględnych najwięcej w 2015r.- skorzystało z tego zasiłku mieszkańców sołectw:

- Bugaj - 4 osoby,
- Zagrody - 3,
- Łukawa - 2,
- Wilczyce - 2,
- Wysiadłów - 2,
- Dacharzów – 1.

Żadna osoba nie skorzystała z tej formy wsparcia w sołectwie:

- Bożęcín,
- Daromin,
- Dobrocice,
- Gałkowice – Ocin,
- Ocinek,
- Pęczyny,
- Pielaszów,
- Przewody,
- Radoszki,
- Tułkowice.



Program Rewitalizacji dla Gminy Wilczyce na lata 2016-2023

Tabela 9 Liczba osób korzystająca z zasiłków Gminnego Ośrodka Pomocy Społecznej w Wilczycach z powodu długotrwałej lub ciężkiej choroby w latach 2014-2015

Sołectwo	2014	% ogółu korzystających	% mieszkańców sołectwa	2015	% ogółu korzystających	% mieszkańców sołectwa
Bożęcin	0	0,00%	0,00%	0	0,00%	0,00%
Bugaj	4	8,51%	3,60%	4	28,57%	3,45%
Dacharzów	1	2,13%	0,61%	1	7,14%	0,59%
Daromin	0	0,00%	0,00%	0	0,00%	0,00%
Dobrocice	1	2,13%	1,27%	0	0,00%	0,00%
Gałkowice – Ocín	1	2,13%	0,47%	0	0,00%	0,00%
Łukawa	8	17,02%	2,05%	2	14,29%	0,50%
Ocinek	1	2,13%	0,75%	0	0,00%	0,00%
Pęczyny	0	0,00%	0,00%	0	0,00%	0,00%
Pielaszów	1	2,13%	0,68%	0	0,00%	0,00%
Przewody	0	0,00%	0,00%	0	0,00%	0,00%
Radoszki	5	10,64%	1,22%	0	0,00%	0,00%
Tułowice	3	6,38%	2,08%	0	0,00%	0,00%
Wilczyce	18	38,30%	2,21%	2	14,29%	0,24%
Wysiadłów	1	2,13%	0,43%	2	14,29%	0,85%
Zagrody	3	6,38%	2,88%	3	21,43%	2,83%
Razem	47	100,00%	1,22%	14	100,00%	0,36%

Źródło: analiza własna na podstawie danych Gminnego Ośrodka Pomocy Społecznej w Wilczycach

Liczba osób korzystająca z zasiłków Gminnego Ośrodka Pomocy Społecznej w Wilczycach z powodu bezradności w sprawach opiekuńczo-wychowawczych w latach 2014-2015

Liczba osób korzystających z zasiłków z tytułu bezradności w sprawach opiekuńczo-wychowawczych w ostatnich latach wzrosła o 4 osoby. W 2015r. najwięcej osób korzystających z tej formy wsparcia było mieszkańcami sołectw:

- Wilczyce - 17 osób,
- Daromin - 8 osób,
- Bugaj - 5 osób.

Tabela 10 Liczba osób korzystająca z zasiłków Gminnego Ośrodka Pomocy Społecznej w Wilczycach z powodu bezradności w sprawach opiekuńczo-wychowawczych w latach 2014-2015

	Sołectwo	2014	% ogółu korzystających	% mieszkańców sołectwa	2015	% ogółu korzystających	% mieszkańców sołectwa
1.	Bożęcin	0	0,00%	0,00%	0	0,00%	0,00%
2.	Bugaj	5	12,50%	4,50%	5	11,36%	4,31%
3.	Dacharzów	3	7,50%	1,82%	3	6,82%	1,78%
4.	Daromin	3	7,50%	0,72%	8	18,18%	1,89%
5.	Dobrocice	0	0,00%	0,00%	0	0,00%	0,00%
6.	Gałkowice – Ocín	0	0,00%	0,00%	0	0,00%	0,00%
7.	Łukawa	3	7,50%	0,77%	3	6,82%	0,75%
8.	Ocinek	0	0,00%	0,00%	0	0,00%	0,00%
9.	Pęczyny	2	5,00%	2,25%	2	4,55%	2,25%



Program Rewitalizacji dla Gminy Wilczyce na lata 2016-2023

10.	Pielaszów	0	0,00%	0,00%	0	0,00%	0,00%
11.	Przewody	0	0,00%	0,00%	3	6,82%	0,88%
12.	Radoszki	1	2,50%	0,24%	0	0,00%	0,00%
13.	Tułowice	1	2,50%	0,69%	3	6,82%	2,03%
14.	Wilczyce	20	50,00%	2,45%	17	38,64%	2,07%
15.	Wysiadłów	2	5,00%	0,85%	0	0,00%	0,00%
16.	Zagrody	0	0,00%	0,00%	0	0,00%	0,00%
	Razem	40	100,00%	1,04%	44	100,00%	1,13%

Źródło: analiza własna na podstawie danych Gminnego Ośrodka Pomocy Społecznej w Wilczycach

Liczba osób korzystająca z zasiłków Gminnego Ośrodka Pomocy Społecznej w Wilczycach z powodu alkoholizmu w latach 2014-2015

Najwięcej mieszkańców sołectwa Wilczyce skorzystało z zasiłku z powodu alkoholizmu na koniec 2015 - 5 osób, co stanowiło 29,41% ogółu korzystających. Pod względem ilościowym kolejnym sołectwem był Dacharzew - 4 osoby tj. 23,53% ogółu korzystających. W dalszej kolejności należy wymienić:

- Łukawę, Przewody, Wysiadłów po 2 osoby oraz
- Radoszki i Zagrody – po 1 osobie.

W pozostałych sołectwach brak jest osób korzystających z tego zasiłku. Biorąc pod uwagę procentowy udział korzystających do ogółu mieszkańców sołectwa wskaźnik ten był najwyższy w sołectwie Dacharzew - 2,37%.

Tabela 11 Liczba osób korzystająca z zasiłków Gminnego Ośrodka Pomocy Społecznej w Wilczycach z powodu alkoholizmu w latach 2014-2015

	Sołectwo	2014	% ogółu korzystających	% mieszkańców sołectwa	2015	% ogółu korzystających	% mieszkańców sołectwa
1.	Bożęcin	0	0,00%	0,00%	0	0,00%	0,00%
2.	Bugaj	0	0,00%	0,00%	0	0,00%	0,00%
3.	Dacharzew	4	16,67%	2,42%	4	23,53%	2,37%
4.	Daromin	1	4,17%	0,24%	0	0,00%	0,00%
5.	Dobrocice	0	0,00%	0,00%	0	0,00%	0,00%
6.	Gańkowice – Ocina	0	0,00%	0,00%	0	0,00%	0,00%
7.	Łukawa	2	8,33%	0,51%	2	11,76%	0,50%
8.	Ocinek	0	0,00%	0,00%	0	0,00%	0,00%
9.	Pęczyny	0	0,00%	0,00%	0	0,00%	0,00%
10.	Pielaszów	0	0,00%	0,00%	0	0,00%	0,00%
11.	Przewody	2	8,33%	0,59%	2	11,76%	0,58%
12.	Radoszki	1	4,17%	0,24%	1	5,88%	0,24%
13.	Tułowice	2	8,33%	1,39%	0	0,00%	0,00%
14.	Wilczyce	9	37,50%	1,10%	5	29,41%	0,61%
15.	Wysiadłów	2	8,33%	0,85%	2	11,76%	0,85%
16.	Zagrody	1	4,17%	0,96%	1	5,88%	0,94%
	Razem	24	100,00%	0,62%	17	100,00%	0,44%

Źródło: analiza własna na podstawie danych Gminnego Ośrodka Pomocy Społecznej w Wilczycach



Analiza demograficzna poszczególnych sołectw

Na dzień 31.12.2015r. Gminę Wilczyce zamieszkiwało 3882 osoby. W ciągu ostatnich 3 lat przybyło 35 osób. Pod względem potencjału ludnościowego poszczególne sołectwa można podzielić na:

- jedno bardzo duże sołectwo – Wilczyce – 820 mieszkańców na koniec 2015r., tj. 21,12% ogółu mieszkańców gminy,
- grupę sołectw średnich – Daromin 423 osoby tj. 10,90% ogółu mieszkańców gminy, Radoszki 414 osób (10,66%), Łukawa 399 (10,28%), Przewody 342 (8,81%), Wysiadłów 235 (6,05%),
- grupę sołectw małych - Gałkowice – Ocina 201 osób (tj. 5,18% ogółu mieszkańców gminy), Dacharzów 169 (4,35%), Tułkowice 148 (3,81%), Pielaszów 144 (3,71%), Ocinek 132 (3,40%), Bugaj 116 (2,99%), Zagrody 106 (2,73%),
- grupę sołectw bardzo małych – Pęczyny 89 osób (tj. 2,29% ogółu mieszkańców gminy), Dobrocice 79 (2,04%), Bożęcin 65 (1,67%).

Tabela 11 Podsumowanie liczby mieszkańców w poszczególnych sołectwach Gminy Wilczyce w latach 2013-2015

Sołectwo	2013	% do ogółu mieszkańców gminy	2014	% do ogółu mieszkańców gminy	2015	% do ogółu mieszkańców gminy
Bożęcin	69	1,79%	67	1,74%	65	1,67%
Bugaj	106	2,76%	111	2,88%	116	2,99%
Dacharzów	167	4,34%	165	4,28%	169	4,35%
Daromin	432	11,23%	417	10,81%	423	10,90%
Dobrocice	81	2,11%	79	2,05%	79	2,04%
Gałkowice – Ocina	216	5,61%	212	5,50%	201	5,18%
Łukawa	399	10,37%	391	10,13%	399	10,28%
Ocinek	130	3,38%	133	3,45%	132	3,40%
Pęczyny	91	2,37%	89	2,31%	89	2,29%
Pielaszów	151	3,93%	147	3,81%	144	3,71%
Przewody	340	8,84%	339	8,79%	342	8,81%
Radoszki	408	10,61%	410	10,63%	414	10,66%
Tułkowice	144	3,74%	144	3,73%	148	3,81%
Wilczyce	685	17,81%	815	21,12%	820	21,12%
Wysiadłów	325	8,45%	235	6,09%	235	6,05%
Zagrody	103	2,68%	104	2,70%	106	2,73%
RAZEM	3847	100,00%	3858	100,00%	3882	100,00%

Źródło: analiza własna na podstawie danych Urzędu Gminy w Wilczycach

Poniżej zaprezentowane zostaną dane statystyczne dotyczące liczby mieszkańców w poszczególnych sołectwach gminy Wilczyce w latach 2013-2015 w podziale na różne kategorie wiekowe.



Program Rewitalizacji dla Gminy Wilczyce na lata 2016-2023

Tabela 12 Liczba mieszkańców w poszczególnych jednostkach administracyjnych - stan na koniec 2013

Sołectwo	do 5 lat	6-16 lat	17-25	26-40	41-50	51-60	61-70	71 i więcej	Ludność ogółem
Bożęcín	8	11	7	12	10	6	8	7	69
Bugaj	12	18	21	26	6	14	5	4	106
Dacharzów	5	28	13	43	13	30	21	14	167
Daromin	19	51	68	112	48	53	43	38	432
Dobrocice	3	10	7	18	8	13	10	12	81
Gałkowice – Ocín	12	22	34	53	22	25	23	25	216
Łukawa	14	36	53	89	49	55	44	59	399
Ocín	4	9	13	29	19	23	14	19	130
Pęczyny	2	6	11	21	10	12	8	21	91
Pielaszów	2	10	16	33	13	27	21	29	151
Przewody	21	36	59	68	45	38	30	43	340
Radoszki	21	35	61	86	57	66	33	49	408
Tułkowice	6	14	21	30	20	14	14	25	144
Wilczyce	49	25	99	198	93	89	70	62	685
Wysiadłów	13	114	30	53	37	35	28	15	325
Zagrody	8	6	12	27	8	19	9	14	103
RAZEM	199	431	525	898	458	519	381	436	3 847

Źródło: Dane Urzędu Gminy w Wilczycach

Tabela 13 Liczba mieszkańców w poszczególnych jednostkach administracyjnych - stan na koniec 2014

Sołectwo	do 5 lat	6-16 lat	17-25	26-40	41-50	51-60	61-70	71 i więcej	Ludność ogółem
Bożęcín	6	13	7	12	10	5	7	7	67
Bugaj	14	20	21	27	4	14	7	4	111
Dacharzów	5	22	16	42	25	24	25	6	165
Daromin	16	44	75	112	46	54	34	36	417
Dobrocice	3	10	7	17	8	13	8	13	79
Gałkowice – Ocín	10	23	29	56	18	24	27	25	212
Łukawa	13	35	53	87	49	48	49	57	391
Ocín	4	7	17	29	20	20	18	18	133
Pęczyny	1	7	9	22	7	12	12	19	89
Pielaszów	1	10	15	33	12	28	20	28	147
Przewody	24	35	56	70	38	32	42	42	339
Radoszki	24	34	57	93	49	61	43	49	410
Tułkowice	7	14	21	28	20	13	17	24	144
Wilczyce	48	204	95	174	90	80	70	54	815
Wysiadłów	12	27	26	56	36	33	30	15	235
Zagrody	8	6	10	30	6	20	10	14	104
RAZEM	196	511	514	888	438	481	419	411	3 858

Źródło: Dane Urzędu Gminy w Wilczycach



Program Rewitalizacji dla Gminy Wilczyce na lata 2016-2023

Tabela 14 Liczba mieszkańców w poszczególnych jednostkach administracyjnych - stan na koniec 2015

Sołectwo	do 5 lat	6-16 lat	17-25	26-40	41-50	51-60	61-70	71 i więcej	Ludność ogółem
Bożęcín	5	12	8	12	10	6	5	7	65
Bugaj	16	19	21	31	4	13	6	6	116
Dacharzów	7	20	19	45	17	18	29	14	169
Daromin	17	45	61	108	59	52	47	34	423
Dobrocice	3	8	8	18	7	15	9	11	79
Gałkowiec – Ocín	8	19	24	56	19	21	30	24	201
Łukawa	11	39	51	88	56	53	45	56	399
Ocín	5	5	18	26	21	17	22	18	132
Pęczyny	1	5	11	20	10	15	5	22	89
Pielaszów	1	10	12	33	12	28	23	25	144
Przewody	26	36	51	76	36	46	31	40	342
Radoszki	24	33	56	91	56	61	48	45	414
Tułkowiec	12	13	24	22	25	12	17	23	148
Wilczyce	40	123	102	216	100	95	80	64	820
Wysiadłów	7	28	28	53	38	31	33	17	235
Zagrody	10	8	10	29	6	19	10	14	106
RAZEM	193	423	415	924	476	502	440	420	3 882

Źródło: Dane Urzędu Gminy w Wilczycach

Dokonując analizy demograficznej wzięto pod uwagę tendencje z ostatnich 3 lat i analizowano m.in. dynamikę wzrostu/spadku osób młodych (do 16 roku życia) i w wieku starszym (po 60 r. ż.).

Jeżeli chodzi o osoby do 16 roku życia to największe tendencje spadkowe (niekorzystane) odnotowują:

- Wysiadłów – aż 92 osoby w tym wieku ubyło w ciągu ostatnich 3 lat,
- Daromin – 8 osób mniej w tym przedziale wiekowym na koniec 2015r. względem 2013r.,
- Gałkowiec – Ocín – 7 osób mniej,
- Dacharzów – 6 osób mniej.

Najlepiej pod tym względem sytuacja wygląda w sołectwie Wilczyce wzrost o 89 osób. Mieszkańcy w tym przedziale wiekowym stanowiły w 2015r. ponad 15% ogółu mieszkańców gminy. Pod względem procentowym najgorzej „wypadają” sołectwa: Ocín 10 osób tj. jedynie 7,58% mieszkańców sołectwa, Pęczyny 6 osób – tj. 6,74% ogółu mieszkańców sołectwa, Pielaszów 11 osób tj. 7,64% mieszkańców sołectwa.

Tabela 15 Analiza dynamiki wzrostu/spadku % mieszkańców do 16 roku życia do ogółu mieszkańców sołectwa

Sołectwo	Liczba mieszkańców do 16 r.ż. na 31.12.2013	% do ogółu mieszkańców sołectwa	Liczba mieszkańców do 16 r.ż. na 31.12.2014	% do ogółu mieszkańców sołectwa	Liczba mieszkańców do 16 r.ż. na 31.12.2015	% do ogółu mieszkańców sołectwa	Wzrost/spadek (-) porównanie 2013-2015
Bożęcín	19	27,54%	19	28,36%	17	26,15%	-2
Bugaj	30	28,30%	34	30,63%	35	30,17%	5
Dacharzów	33	19,76%	27	16,36%	27	15,98%	-6
Daromin	70	16,20%	60	14,39%	62	14,66%	-8
Dobrocice	13	16,05%	13	16,46%	11	13,92%	-2
Gałkowiec – Ocín	34	15,74%	33	15,57%	27	13,43%	-7
Łukawa	50	12,53%	48	12,28%	50	12,53%	0



Program Rewitalizacji dla Gminy Wilczyce na lata 2016-2023

Ocinek	13	10,00%	11	8,27%	10	7,58%	-3
Pęczyny	8	8,79%	8	8,99%	6	6,74%	-2
Pielaszów	12	7,95%	11	7,48%	11	7,64%	-1
Przewody	57	16,76%	59	17,40%	62	18,13%	5
Radoszki	56	13,73%	58	14,15%	57	13,77%	1
Tułowice	20	13,89%	21	14,58%	25	16,89%	5
Wilczyce	74	10,80%	252	30,92%	163	19,88%	89
Wysiadłów	127	39,08%	39	16,60%	35	14,89%	-92
Zagrody	14	13,59%	14	13,46%	18	16,98%	4
RAZEM	630	16,38%	707	18,33%	616	15,87%	-14

Źródło: analiza własna na podstawie danych Urzędu Gminy w Wilczycach

Biorąc pod uwagę procentowy udział osób w wieku 61+ do ogółu mieszkańców sołectwa najwyższy taki wskaźnik był na koniec 2015r. w sołectwie Pielaszów 33,33% co oznacza, że co 3 osoba w tym sołectwie jest w wieku ponad 61 lat.

Tabela 16: Analiza liczby mieszkańców powyżej 61 r.ż. do ogółu mieszkańców sołectwa w latach 2013-2015

Sołectwo	Liczba mieszkańców na 31.12.2013r.	% ogółu mieszkańców sołectwa	Liczba mieszkańców na 31.12.2014r.	% ogółu mieszkańców sołectwa	Liczba mieszkańców na 31.12.2015r.	% ogółu mieszkańców sołectwa
Bożęcín	15	21,74%	14	20,90%	12	18,46%
Bugaj	9	8,49%	11	9,91%	12	10,34%
Dacharzów	35	20,96%	31	18,79%	43	25,44%
Daromin	81	18,75%	70	16,79%	81	19,15%
Dobrocice	22	27,16%	21	26,58%	20	25,32%
Gańkowiec – Ocín	48	22,22%	52	24,53%	54	26,87%
Łukawa	103	25,81%	106	27,11%	101	25,31%
Ocinek	33	25,38%	36	27,07%	40	30,30%
Pęczyny	29	31,87%	31	34,83%	27	30,34%
Pielaszów	50	33,11%	48	32,65%	48	33,33%
Przewody	73	21,47%	84	24,78%	71	20,76%
Radoszki	82	20,10%	92	22,44%	93	22,46%
Tułowice	39	27,08%	41	28,47%	40	27,03%
Wilczyce	132	19,27%	124	15,21%	144	17,56%
Wysiadłów	43	13,23%	45	19,15%	50	21,28%
Zagrody	23	22,33%	24	23,08%	24	22,64%
RAZEM	817	21,24%	830	21,51%	860	22,15%

Źródło: analiza własna na podstawie danych Urzędu Gminy w Wilczycach

Wskaźnik obciążenia demograficznego

Analiza wskaźnika obciążenia demograficznego, tj. liczby ludności w wieku poprodukcyjnym (powyżej 59/64 roku życia) na 100 osób w wieku produkcyjnym potwierdza tendencję stałego wzrostu ludności w wieku emerytalnym. Poniżej przedstawiono tabelę obrazującą zmiany wskaźnika obciążenia demograficznego w latach 2013-2015.



Program Rewitalizacji dla Gminy Wilczyce na lata 2016-2023

Tabela 17 Zmiany wskaźnika obciążenia demograficznego w latach 2013-2015

ludność w wieku nieprodukcyjnym na 100 osób w wieku produkcyjnym [osoba]			ludność w wieku poprodukcyjnym na 100 osób w wieku przedprodukcyjnym [osoba]			ludność w wieku poprodukcyjnym na 100 osób w wieku produkcyjnym [osoba]		
2013	2014	2015	2013	2014	2015	2013	2014	2015
58,3	58,1	57,9	114,2	121,4	122,8	31,1	31,9	31,9

Źródło: Opracowanie własne na podstawie danych Głównego Urzędu Statystycznego.

Na koniec 2015 r. w Gminie Wilczyce wskaźnik obciążenia demograficznego osiągnął wartość 31,9 i był wyższy w porównaniu ze wskaźnikiem dla Polski który wynosił 31,4. Świadczy to o tym, że społeczeństwo Gminy Wilczyce zdecydowanie szybciej się starzeje niż średnia dla kraju.

Analiza bezrobocia w poszczególnych sołectwach gminy Wilczyce

Spada liczba osób bezrobotnych z terenu Gminy Wilczyce zarejestrowanych w Powiatowym Urzędzie Pracy w Sandomierzu (dalej także: PUP) - w 2015r. było to łącznie mniej o 78 osób niż 2013r. Można zauważyć także spadek udziału bezrobotnych do ogółu ludności w wieku produkcyjnym – jeszcze w 2013r. było to 10,2 %, gdy w 2015r. – 7,1%.

Tabela 18 Udział bezrobotnych zarejestrowanych w liczbie ludności w wieku produkcyjnym wg płci

Nazwa	ogółem			mężczyźni			kobiety		
	2013	2014	2015	2013	2014	2015	2013	2014	2015
	[%]	[%]	[%]	[%]	[%]	[%]	[%]	[%]	[%]
POLSKA	8,8	7,5	6,5	8,2	6,9	5,9	9,5	8,2	7,2
ŚWIĘTOKRZYSKIE	11,3	9,5	8,5	10,8	9,1	8	11,9	10	9,1
Powiat sandomierski	10,1	8,5	6,6	9,3	7,9	6,2	11	9,1	7,1
Wilczyce (2)	10,2	8,8	7,1	9,6	8,5	6,4	11	9,2	7,9

Źródło: Bank Danych Lokalnych, GUS

Mimo wszystko zjawisko bezrobocia jest nadal duże i „zlokalizowane” zwłaszcza w sołectwach:

- Wilczyce – 44 osoby zarejestrowane w PUP na koniec 2015r., tj. 26,04% ogółu bezrobotnych w gminie,
- Daromin – 20 osób tj. 11,83% ogółu bezrobotnych,
- Przewody – 19 osób, tj. 11,3%,
- Łukawa – 16 osób, tj. 9,47%.



Program Rewitalizacji dla Gminy Wilczyce na lata 2016-2023

Tabela 19 Liczba bezrobotnych w Gminie Wilczyce z podziałem na sołectwa w latach 2013-2015

L.p.	Miejscowość	2013			% do ogółu bezrobotnych	2014			% do ogółu bezrobotnych	2015			% do ogółu bezrobotnych
		Kobiety	Mężczyźni	Razem		Kobiety	Mężczyźni	Razem		Kobiety	Mężczyźni	Razem	
1.	Bożęcín	2	0	2	0,8%	0	1	1	0,5%	2	2	4	2,4%
2.	Bugaj	7	5	12	4,9%	6	7	13	6,2%	4	6	10	6,0%
3.	Dacharzów	6	10	16	6,5%	6	8	14	6,6%	3	3	6	3,6%
4.	Daromin	13	10	23	9,3%	12	15	27	12,8%	10	10	20	11,9%
5.	Dobrocice	4	2	6	2,4%	2	3	5	2,4%	2	1	3	1,8%
6.	Gańkowie – Ocín	3	6	9	3,6%	3	3	6	2,8%	2	4	6	3,6%
7.	Łukawa	10	11	21	8,5%	6	8	14	6,6%	8	8	16	9,5%
8.	Ocinek	3	0	3	1,2%	5	0	5	2,4%	4	0	4	2,4%
9.	Pęczyńy	2	5	7	2,8%	1	5	6	2,8%	2	3	5	3,0%
10.	Pielaszów	6	4	10	4,0%	3	4	7	3,3%	4	3	7	4,2%
11.	Przezwoły	11	5	16	6,5%	7	7	14	6,6%	9	10	19	11,3%
12.	Radoszki	7	7	14	5,7%	8	4	12	5,7%	4	2	6	3,6%
13.	Tuńkowie	4	2	6	2,4%	1	1	2	0,9%	0	2	2	1,2%
14.	Wilczyce	21	46	67	27,1%	24	37	61	28,9%	21	23	44	26,2%
15.	Wysiadłów	12	9	21	8,5%	8	5	13	6,2%	3	6	9	5,4%
16.	Zagrody	7	7	14	5,7%	7	4	11	5,2%	5	2	7	4,2%
	Razem	118	129	247	100,0%	99	112	211	100,0%	83	85	168	100,0%

Źródło: opracowanie własne na podstawie danych Powiatowego Urzędu Pracy w Sandomierzu



Przestępczość i wykroczenia na terenie Gminy Wilczyce

Z danych Komisariatu Policji widać wyraźnie, że najczęściej przestępstw dokonują nietrzeźwi kierujący, w ciągu ostatnich trzech lat 41 (pozytywne jest to, że zjawisko to maleje). Ilościowo „drugie” miejsce zajmują kradzież mienia (łącznie 20 w ciągu ostatnich 3 lat). Szczegółowe dane dotyczące przestępczości prezentuje poniższa tabela:

Tabela 19 Liczba przestępstw na terenie Gminy Wilczyce w latach 2013-2015

L.p.	Kategoria przestępstwa	2013	2014	2015	razem	% do ogółu
1.	Nietrzeźwi kierujący	22	13	6	41	33%
2.	Znęcanie się nad osobą najbliższą	1	4	3	8	6%
3.	Kradzież z włamaniem	2	3	2	7	6%
4.	Wypadek drogowy	0	0	1	1	1%
5.	Kradzież mienia	3	9	8	20	16%
6.	Naruszenie zakazu sądowego	0	1	2	3	2%
7.	Uszkodzenie mienia	4	0	1	5	4%
8.	Oszustwo	0	0	1	1	1%
9.	Niealimentacja	1	1	0	2	2%
10.	Uszkodzenie ciała	8	0	0	8	6%
11.	Spowodowanie zagrożenia dla zdrowia i życia	8	0	1	9	7%
12.	Posiadanie narkotyków	0	1	2	3	2%
13.	Samobójstwo	1	1	0	2	2%
14.	Wyręb drewna	0	0	0	0	0%
15.	Nieumyślne spowodowanie śmierci	1	1	1	3	2%
16.	Podrobienie podpisu	1	0	0	1	1%
17.	Paserstwo	0	0	0	0	0%
18.	Kradzież dokumentu	0	0	0	0	0%
19.	Przywłaszczenie mienia	0	0	0	0	0%
20.	Fałszowanie znaków granicznych	0	0	0	0	0%
21.	Groźby karalne	0	0	1	1	1%
22.	Naruszenie miru domowego	0	0	0	0	0%
23.	Z ustawy o rybactwie śródlądowym	0	0	0	0	0%
24.	Pobicie	8	0	0	8	6%
25.	Posiadanie papierosów bez akcyzy	0	0	0	0	0%
26.	Znieważenie funkcjonariusza Policji	1	1	0	2	2%
27.	Rozbój	0	0	0	0	0%
28.	Wypadek lotniczy	0	0	0	0	0%
29.	Podpalenie	-	-	-	0	0%
30.	Uporczywe nękanie	0	0	0	0	0%
31.	Kradzież linii telefonicznej	0	0	1	1	1%
32.	Podrobienie oleju napędowego	0	0	0	0	0%
33.	Korupcja	0	0	0	0	0%

Źródło: dane Komisariatu Policji w Sandomierzu



Program Rewitalizacji dla Gminy Wilczyce na lata 2016-2023

Analizując przestępczość/wykroczenia na obszarze poszczególnych sołectw Gminy Wilczyce warto zwrócić uwagę, że ich liczba waha się w ostatnich latach (33 w 2013r., 19 w 2014r. i 31 w 2015r.). Sołectwami najbardziej zagrożonymi przestępczością są:

- Łukawa - 20 przestępstw/wykroczeń w latach 2013-2015, tj. co 4 przestępstwo/wykroczenie w gminie,
- Wilczyce – 18 przestępstw/wykroczeń w ostatnich 3 latach tj. 21,69%,
- Radoszki, Gałkowice Ocin - po 9 przestępstw tj. po 10,84%,
- Daromin - 8 przestępstw tj. 9,64% ogółu przestępstw/wykroczeń.

W sołectwach Zagrody, Ocinek w ciągu ostatnich trzech lat nie odnotowano żadnego przestępstwa/wykroczenia.

Tabela 20 Liczba przestępstw/wykroczeń na terenie poszczególnych sołectw gminy Wilczyce

L.p.	Sołectwo	2013	2014	2015	Razem	% do ogółu
1.	Bożęcín	1	1	0	2	2,41%
2.	Bugaj	1	0	1	2	2,41%
3.	Dacharzów	0	0	1	1	1,20%
4.	Daromin	5	1	2	8	9,64%
5.	Dobrocice	2	0	0	2	2,41%
6.	Gałkowice – Ocin	2	3	4	9	10,84%
7.	Łukawa	6	6	8	20	24,10%
8.	Ocinek	0	0	0	0	0,00%
9.	Pęczyny	0	0	1	1	1,20%
10.	Pielaszów	2	0	2	4	4,82%
11.	Przewody	3	0	0	3	3,61%
12.	Radoszki	5	4	0	9	10,84%
13.	Tułkowice	0	0	1	1	1,20%
14.	Wilczyce	6	4	8	18	21,69%
15.	Wysiadłów	0	0	3	3	3,61%
16.	Zagrody	0	0	0	0	0,00%
	Razem	33	19	31	83	100,00%

Źródło: dane Komisariatu Policji w Sandomierzu

Działalność organizacji pozarządowych i zorganizowanych grup nieformalnych

Na terenie gminy Wilczyce zarejestrowanych jest 18 różnego rodzaju organizacji pozarządowych i zorganizowanych grup nieformalnych.

- Stowarzyszenie na Rzecz Rozwoju Wsi Radoszki,
- Ludowy Klub Sportowy „Huragan” Wilczyce,
- Stowarzyszenie Sportu i Rekreacji Gałkowice-Ocin,
- Stowarzyszenie Wsi Wysiadłów i Ocinek „Partnerstwo”,
- Stowarzyszenie Sportu i Rekreacji w Dacharzowie,
- Stowarzyszenie na Rzecz Wsparcia Rozwoju Sołectwa Łukawa „WSPÓLNOTA WIEJSKA”,
- Stowarzyszenie na Rzecz Wsparcia Rozwoju Sołectwa Daromin „Moja Miejscowość”,
- Ochotnicza Straż Pożarna w Wilczycach,
- Ochotnicza Straż Pożarna w Łukawie,
- Ochotnicza Straż Pożarna w Wysiadłowie,
- Ochotnicza Straż Pożarna w Radoszkach,
- Ochotnicza Straż Pożarna w Tułkowicach,
- Ochotnicza Straż Pożarna w Pęczynach,
- Ochotnicza Straż Pożarna w Przewodach,



Program Rewitalizacji dla Gminy Wilczyce na lata 2016-2023

- Ochotnicza Straż Pożarna w Darominie,
- Ochotnicza Straż Pożarna w Pielaszowie,
- Koło Gospodyń Wiejskich w Wilczycach,
- Koło Gospodyń Wiejskich w Pielaszowie,

Najwięcej organizacji pozarządowych i zorganizowanych grup nieformalnych jest w Wilczycach (3) oraz po 2 w Łukawie, Radoszkach, Pielaszowie i Wysiadłowie.

Tabela 21 Liczba organizacji w podziale na sołectwa

L.p.	Sołectwo	Liczba organizacji
1.	Bożęcin	0
2.	Bugaj	0
3.	Dacharzów	1
4.	Daromin	1
5.	Dobrocice	0
6.	Gałkowie – Ocin	1
7.	Łukawa	2
8.	Ocinek	1
9.	Pęczyny	1
10.	Pielaszów	2
11.	Przezwoły	1
12.	Radoszki	2
13.	Tułowice	1
14.	Wilczyce	3
15.	Wysiadłów	2
16.	Zagrody	0

Źródło: opracowanie własne, stan na 26.08.2016r.

Dostęp do infrastruktury społeczno-kulturalnej w poszczególnych sołectwach

Bardzo dobrze wygląda na terenie gminy dostęp do infrastruktury społeczno-kulturalnej (świetlice, remizy OSP). Jak wynika z poniższej tabeli tylko w sołectwie Ocinek brak tego typu infrastruktury.

Tabela 22 Dostęp do infrastruktury społeczno-kulturalnej w poszczególnych sołectwach gminy

SOŁECTWO	BUDYNEK OSP	BUDYNEK ŚWIETLICY	BUDYNEK OSP + ŚWIETLICA STANOWIĄ JEDEN BUDYNEK	BRAK TEGO TYPU OBIEKTÓW
Bożęcin		x		
Bugaj		x		
Dacharzów		x		
Daromin			x	
Dobrocice		x		
Gałkowie – Ocin		x		
Łukawa			x	
Ocinek				x
Pęczyny			x	
Pielaszów			x	
Przezwoły			x	
Radoszki			x	
Tułowice			x	



Program Rewitalizacji dla Gminy Wilczyce na lata 2016-2023

Wilczyce			x	
Wysiadłów			x	
Zagrody		x		

Źródło: Urząd Gminy Wilczyce, stan na 26.08.2016

Zdjęcie 1 Budynek Ochotniczej Straży Pożarnej w Pęczynach



Fot. GRACZKOWSKI DOTACJE Sp. z o.o.

Zdjęcie 2 Świetlica wiejska w Bożęcynie



Fot. GRACZKOWSKI DOTACJE Sp. z o.o.



Zdjęcie 3 Budynek Ochotniczej Straży Pożarnej w Łukawie



Fot. GRACZKOWSKI DOTACJE Sp. z o.o.

Zdjęcie 4 Budynek Ochotniczej Straży Pożarnej w Wysiadłowie



Fot. GRACZKOWSKI DOTACJE Sp. z o.o.

Zdjęcie 5 Ośrodek Kultury w Dacharzowie



Fot. GRACZKOWSKI DOTACJE Sp. z o.o.

Zdjęcie 6 Budynek Ochotniczej Straży Pożarnej w Tułkowicach



Fot. GRACZKOWSKI DOTACJE Sp. z o.o.

Zdjęcie 7 Ośrodek Kultury w Wilczycach



Fot. GRACZKOWSKI DOTACJE Sp. z o.o.

Zdjęcie 8 Świetlica wiejska w sołectwie Bugaj



Fot. GRACZKOWSKI DOTACJE Sp. z o.o.

Dostęp do infrastruktury zdrowotnej

Dostęp do świadczeń medycznych w gminie Wilczyce zapewnia Niepubliczny Zakład Opieki Zdrowotnej Ośrodek Zdrowia Wilczyce. Zatrudnia on następujący personel:

- 3 lekarzy: chirurg – ortopeda, pediatra, ginekolog,
- 2 pielęgniarki,
- 1 rehabilitantka,
- 1 lekarz stomatolog wraz z asystą stomatologiczną.

Wyposażenie gabinetów jest zgodne z wymaganiami Narodowego Funduszu Zdrowia m. in.: aparat USG, sprzęt do rehabilitacji (laser, magnetronik, elektroterapia, krioterapia), aparat EKG.

Zapotrzebowanie w zakresie doposażenia:

- kriokomora,
- kąpiele solankowo – siarkowe,
- zakup sprzętu rehabilitacyjnego m.in. wirówka do rehabilitacji,
- spirometr,
- RTG zębowe,
- unit stomatologiczny.

Dostęp do służby zdrowia mają zapewniony wszyscy mieszkańcy gminy.

Analiza problemów w sferze środowiskowej

Analizując aspekty środowiskowe wzięto pod uwagę w szczególności negatywne zjawiska dotyczące obecności odpadów stwarzających zagrożenie dla życia, zdrowia ludzi lub stanu środowiska (zwłaszcza na obszary chronione) oraz analizę występowania obszarów cennych przyrodniczo na terenie Gminy Wilczyce.

Emisja substancji szkodliwych do środowiska

Na podstawie Bazy Inwentarzowej utworzonej w ramach Planu Gospodarki Niskoemisyjnej należy stwierdzić, iż na terenie gminy sołectwem, które emitują największą ilość, CO₂ są Wilczyce. To w tej miejscowości znajduje się najwięcej budynków mieszkalnych/ przedsiębiorstw oraz budynków użyteczności publicznej. Dużym problemem na terenie gminy, w tym sołectwie Wilczyce, jest również niski poziom wykorzystania odnawialnych źródeł energii.

Warto zwrócić uwagę, że oceny realizowane przez Wojewódzki Inspektor Ochrony Środowiska w Kielcach (dalej także: WIOŚ) wskazują, że na całym obszarze województwa świętokrzyskiego notuje się w powietrzu niskie stężenia: dwutlenku siarki, dwutlenku azotu, tlenku węgla, benzenu, ołowiu, arsenu, kadmu i niklu. Najpoważniejszym problemem związanym z jakością powietrza w strefie świętokrzyskiej są występujące głównie w sezonie grzewczym, wysokie, ponadnormatywne stężenia pyłu zawieszonego PM₁₀. Kolejnym, szczególnie trudnym do rozwiązania problemem są znaczne przekroczenia poziomu docelowego B(a)P – powstającego w procesach niepełnego spalania paliw stałych: węgla, drewna, a także odpadów. W miesiącach letnich notowane są również epizody podwyższonych stężeń ozonu w powietrzu.

W ramach Programu Ochrony Powietrza dla Województwa Świętokrzyskiego przeprowadzone zostały analizy jakości powietrza na obszarze stref województwa świętokrzyskiego, z zastosowaniem modelu dyspersji zanieczyszczeń, umożliwiające uzyskanie informacji o poziomach stężeń pyłu zawieszonego PM₁₀, PM_{2,5} oraz benzo(a)pirenu. Na podstawie wyników uzyskanych z procesu modelowania dyspersji zanieczyszczeń określono obszary występowania przekroczeń wartości normatywnych na obszarze każdej strefy. Na obszarze strefy świętokrzyskiej zdiagnozowano obszary przekroczeń:

- dopuszczalnego poziomu określonego dla stężeń średniorocznych pyłu PM₁₀. Przekroczenia wartości 40 µg/m³ wystąpiły na obszarach miejskich, wiejskich i rolniczych strefy o łącznej powierzchni 4,95 km². Szacowana liczba mieszkańców narażonych to 7 003 osób;
- dopuszczalnego poziomu określonego dla stężeń średniodobowych pyłu PM₁₀. Obszary, na których przez więcej niż 35 dni w roku występują przekroczenia wartości stężeń 24-



Program Rewitalizacji dla Gminy Wilczyce na lata 2016-2023

godzinnych pyłu PM10 wynoszących $50 \mu\text{g}/\text{m}^3$ wskazano w 80 gminach w 12 powiatach województwa świętokrzyskiego. Obszary te zajmują łączną powierzchnię: $447,6 \text{ km}^2$. Szacowana liczba mieszkańców narażonych to 389 290 osób;

- dopuszczalnego poziomu określonego dla stężeń średniorocznych pyłu PM 2,5 (wartość normatywna powiększona o margines tolerancji wynoszącą $26 \mu\text{g}/\text{m}^3$). Obszar przekroczeń zajmuje łączną powierzchnię: $12,15 \text{ km}^2$. Szacowana liczba mieszkańców narażonych to 29 014 osób;
- docelowego poziomu benzo(a)pirenu – na obszarze całej strefy świętokrzyskiej o łącznej powierzchni: $11 601 \text{ km}^2$. Liczba mieszkańców narażonych to 1 071 tys. osób.

Azbest pozostający do utylizacji na terenie poszczególnych sołectw

Najwięcej azbestu pozostaje do utylizacji w sołectwach:

- Wilczyce 413 710 kg, tj. 14,97% ogółu azbestu pozostającego do utylizacji na terenie gminy,
- Łukawa 385 055 kg, tj. 13,93% ogółu,
- Daromin 373 175 kg, tj. 13,50% ogółu azbestu,
- Radoszki 317 185 kg, tj. 11,48% ogółu azbestu,
- Przewody 273 581 kg, tj. 9,90% ogółu azbestu,
- Pielaszów 155 705 kg, tj. 5,63% ogółu azbestu,
- Wysiadłów 133 540 kg, tj. 4,83% ogółu azbestu,
- Tułkowice 127 985 kg, tj. 4,63% ogółu azbestu.

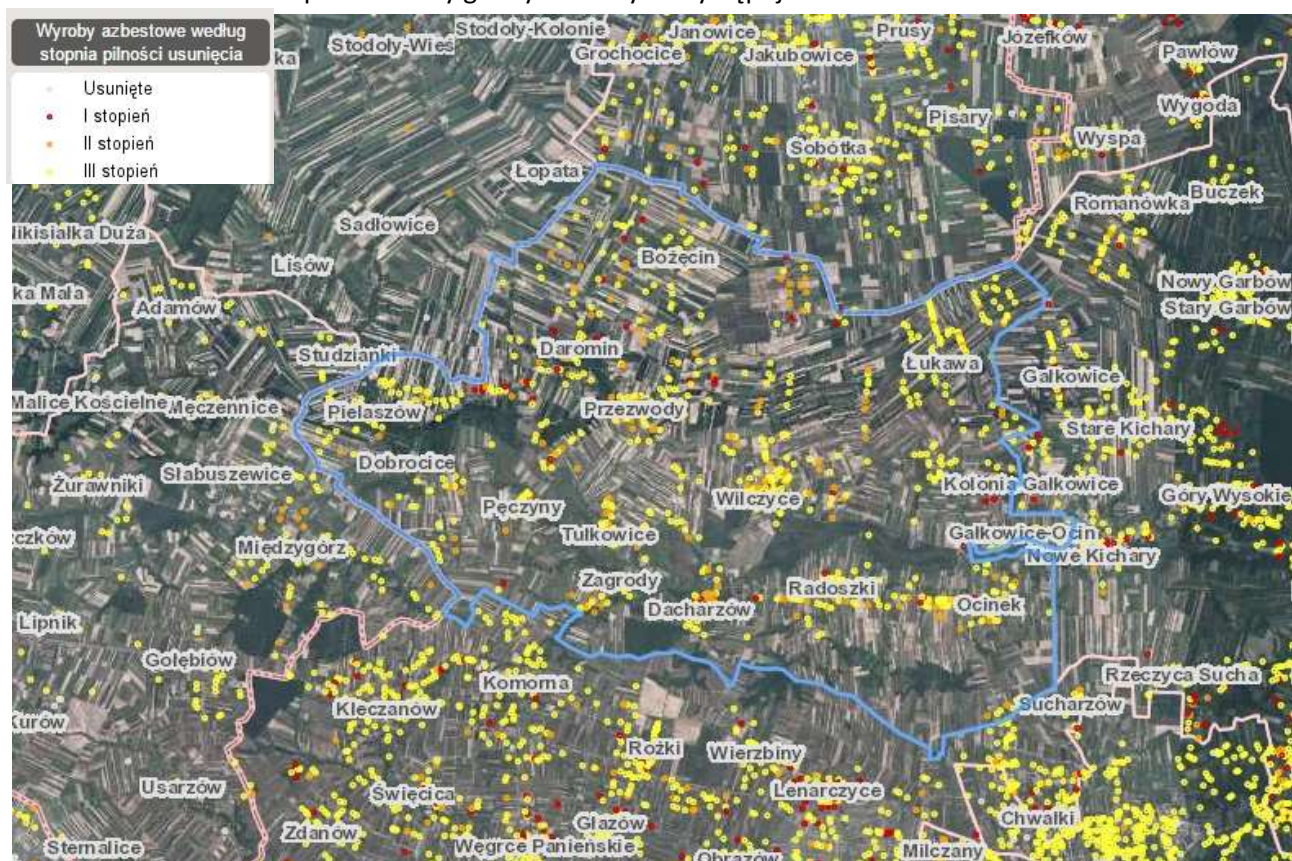
Tabela 23 Inwentaryzacja azbestu na terenie Gminy Wilczyce w podziale na sołectwa

Miejscowość	Zinwentaryzowane [kg]	% do ogółu	Ilość wyrobów/mieszkańca [kg/mieszkańca]
Bożęcín	37 433	1,35%	543
Bugaj	65 890	2,38%	622
Dacharzów	75 790	2,74%	462
Daromin	373 175	13,50%	886
Dobrocice	72 105	2,61%	913
Gańkowiec – Ocín	93 610	3,39%	439
Łukawa	385 055	13,93%	982
Ocinek	107 525	3,89%	808
Pęczyny	68 915	2,49%	757
Pielaszów	155 705	5,63%	1018
Przewody	273 581	9,90%	800
Radoszki	317 185	11,48%	783
Tułkowice	127 985	4,63%	883
Wilczyce	413 710	14,97%	511
Wysiadłów	133 540	4,83%	568
Zagrody	62 700	2,27%	627

Źródło: dane Urzędu Gminy w Wilczycach



Mapa 3 Obszary gminy na których występuje azbest



Źródło: <http://esip.bazaazbestowa.gov.pl/geoserwis.html>

Obszary chronione i cenne przyrodniczo

Jednym z podstawowych instrumentów prawnych regulujących kwestie wpływu przyjętych założeń na otoczenie jest ocena oddziaływania na środowisko. Przewidywane skutki realizacji przyszłych polityk, strategii, planów lub programów reguluje postępowanie w ramach tzw. strategicznej oceny oddziaływania na środowisko (dalej także: SOOŚ). Podstawowym dokumentem regulującym kwestie przeprowadzenia SOOŚ jest ustawa z dnia 3 października 2008 r. o udostępnianiu informacji o środowisku i jego ochronie, udziale społeczeństwa w ochronie środowiska oraz o ocenach oddziaływania na środowisko (Dz. U. z 2013 r., poz. 1235 z późn. zm.). Zgodnie z art. 6 ustawy z dnia 16 kwietnia 2004r. o ochronie przyrody (Dz. U. z 2015r. poz. 1651) formami ochrony przyrody są: parki narodowe; rezerваты przyrody; parki krajobrazowe; obszary chronionego krajobrazu; obszary NATURA 2000; pomniki przyrody; stanowiska dokumentacyjne; użytki ekologiczne; zespoły przyrodniczo-krajobrazowe; ochrona gatunkowa roślin, zwierząt i grzybów.

Poniższa mapa prezentuje obszary prawnie chronione na terenie gminy Wilczyce.

Na terenie Gminy występują 4 pomniki przyrody, a mianowicie wąwóz lessowy ze stanowiskami roślin chronionych, wiśni karłowatej i zawilca wielokwiatowego w miejscowości Gałkowie - Ocinek oraz 12 lip drobnolistnych, 3 sosny czarne i klon pospolity w miejscowości Wilczyce (zob. poniższą tabelę).

Na terenie Gminy Wilczyce nie występują:

- parki narodowe,
- rezerваты przyrody,
- parki krajobrazowe,
- obszary chronionego krajobrazu,
- obszary specjalnej ochrony ptaków NATURA 2000,
- specjalne obszary ochrony siedlisk NATURA 2000,



- stanowiska dokumentacyjne,
- użytki ekologiczne,
- zespoły przyrodniczo-krajobrazowe

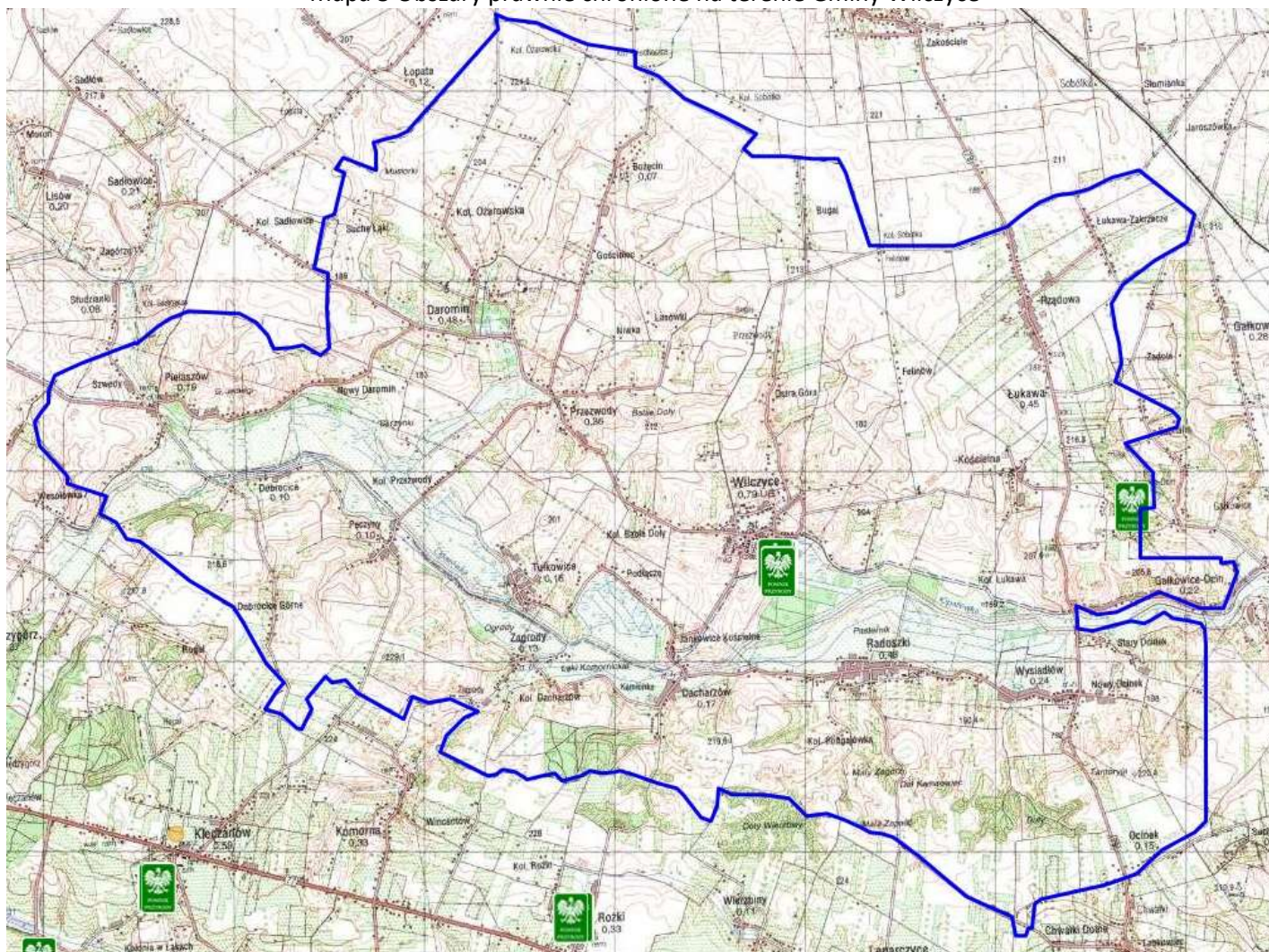
Mapa 4 Obszary prawnie chronione na terenie Gminy Wilczyce



Legenda:

- | | |
|---------------------------------|-------------------------------------|
| ■ Rezerваты | ■ Parki Krajobrazowe |
| ■ Parki Narodowe | ■ Zespoły Przyrodniczo Krajobrazowe |
| ■ Obszar Chronionego Krajobrazu | ■ Natura 2000 Obszary siedliskowe |
| ■ Natura 2000 – obszary ptasie | |

Mapa 5 Obszary prawnie chronione na terenie Gminy Wilczyce



Źródło: <http://geoserwis.gdos.gov.pl/mapy>



Program Rewitalizacji dla Gminy Wilczyce na lata 2016-2023

Tabela 24 Pomniki przyrody na terenie gminy Wilczyce

Nr w rej. RDOŚ	Nazwa pomnika przyrody (jak w akcie prawnym o ustanowieniu)	Data utworzenia pomnika przyrody	Obowiązująca podstawa prawna wraz z oznaczeniem miejsca ogłoszenia aktu prawnego	Obwód na wysokości 1,3 m [cm]	Wys. [m]	Gmina	Miejscowość	Obręb ewidencyjny	Nr działki ewidencyjnej	Opis lokalizacji
539	wąwóz lessowy ze stanowiskami roślin chronionych, wiśni kałowatej i zawilca wielokwiatowego	1988-12-30	1) Zarządzenie Nr 34 Wojewody Tarnobrzskiego z dnia 30 grudnia 1988 r. w sprawie uznania tworów przyrody za pomniki przyrody. Dz.Urz.Woj.Tarnobrzskiego Nr 1, poz. 2, z dn. 10.01.1989 r.2) Rozporządzenie Nr 29/99 Wojewody Świętokrzyskiego z dnia 17 września 1999 r. zmieniające rozporządzenie w sprawie uznania tworów przyrody za pomniki przyrody (Dz. Urz. Woj. Święt. Nr 56, poz. 991)3) Rozporządzenie Nr 129/2000 Wojewody Świętokrzyskiego z dnia 2 sierpnia 2000 r. zmieniające zarządzenie w sprawie uznania tworów przyrody za pomniki przyrody (Dz. Urz. Woj. Święt. Nr 40, poz. 378)4) Rozporządzenie nr 178/2000 Wojewody Świętokrzyskiego z dnia 27 września 2000 r. zmieniające zarządzenie w sprawie uznania tworów przyrody za pomniki przyrody (Dz. Urz. Woj. Święt. Nr 54, poz. 486)			Wilczyce	Gałkowiec-Ocin	6	73; gm.73/1	wzdłuż drogi gruntowej z Łukawy Kościelnej do Kichar Nowych
640	12 lip drobnolistnych	1988-12-30	1) Zarządzenie Nr 34 Wojewody Tarnobrzskiego z dnia 30 grudnia 1988 r. w sprawie uznania tworów przyrody za pomniki przyrody. Dz.Urz.Woj.Tarnobrzskiego Nr 1, poz. 2, z dn. 10.01.1989 r.2) Rozporządzenie Nr 29/99 Wojewody Świętokrzyskiego z dnia 17 września 1999 r. zmieniające rozporządzenie w sprawie uznania tworów przyrody za pomniki przyrody (Dz. Urz. Woj. Święt. Nr 56, poz. 991)3) Rozporządzenie Nr 129/2000 Wojewody Świętokrzyskiego z dnia 2 sierpnia 2000 r. zmieniające zarządzenie w sprawie uznania tworów przyrody za pomniki przyrody (Dz. Urz. Woj. Święt. Nr 40, poz. 378)4) Rozporządzenie nr 178/2000 Wojewody Świętokrzyskiego z dnia 27 września 2000 r. zmieniające zarządzenie w sprawie uznania tworów przyrody za pomniki przyrody (Dz. Urz. Woj. Święt. Nr 54, poz. 486)	205-380	18-26	Wilczyce	Wilczyce	14	373; gm.: 373/5	w parku podworskim naprzeciw zachodniej elewacji dworu
641	3 sosny czarne	1988-12-30	1) Zarządzenie Nr 34 Wojewody Tarnobrzskiego z dnia 30 grudnia 1988 r. w sprawie uznania tworów przyrody za pomniki przyrody. Dz.Urz.Woj.Tarnobrzskiego Nr 1, poz. 2, z dn. 10.01.1989 r.2) Rozporządzenie Nr 29/99 Wojewody Świętokrzyskiego z dnia 17 września 1999 r. zmieniające rozporządzenie w sprawie uznania tworów przyrody za pomniki przyrody (Dz. Urz. Woj. Święt. Nr 56, poz. 991)3) Rozporządzenie Nr 129/2000 Wojewody Świętokrzyskiego z dnia 2 sierpnia 2000 r. zmieniające zarządzenie w sprawie uznania tworów przyrody za pomniki przyrody (Dz. Urz. Woj. Święt. Nr 40, poz. 378)4) Rozporządzenie nr 178/2000 Wojewody Świętokrzyskiego z dnia 27 września 2000 r. zmieniające zarządzenie w sprawie uznania tworów przyrody za pomniki przyrody (Dz. Urz. Woj. Święt. Nr 54, poz. 486)	115-185	12,5-18	Wilczyce	Wilczyce	14	373; gm.: 373/5	w parku podworskim po północnej stronie dworu



Program Rewitalizacji dla Gminy Wilczyce na lata 2016-2023

642	klon pospolity	1988-12-30	1) Zarządzenie Nr 34 Wojewody Tarnobrzeskiego z dnia 30 grudnia 1988 r. w sprawie uznania tworów przyrody za pomniki przyrody. Dz.Urz.Woj.Tarnobrzeskiego Nr 1, poz. 2, z dn. 10.01.1989 r.2) Rozporządzenie Nr 29/99 Wojewody Świętokrzyskiego z dnia 17 września 1999 r. zmieniające rozporządzenie w sprawie uznania tworów przyrody za pomniki przyrody (Dz. Urz. Woj. Świąt. Nr 56, poz. 991)3) Rozporządzenie Nr 129/2000 Wojewody Świętokrzyskiego z dnia 2 sierpnia 2000 r. zmieniające zarządzenie w sprawie uznania tworów przyrody za pomniki przyrody (Dz. Urz. Woj. Świąt. Nr 40, poz. 378)4) Rozporządzenie nr 178/2000 Wojewody Świętokrzyskiego z dnia 27 września 2000 r. zmieniające zarządzenie w sprawie uznania tworów przyrody za pomniki przyrody (Dz. Urz. Woj. Świąt. Nr 54, poz. 486)	240	23	Wilczyce	Wilczyce	14	373; gm.: 373/5	w leśnej części parku podworskiego na krawędzi tarasu
-----	----------------	------------	---	-----	----	----------	----------	----	--------------------	---

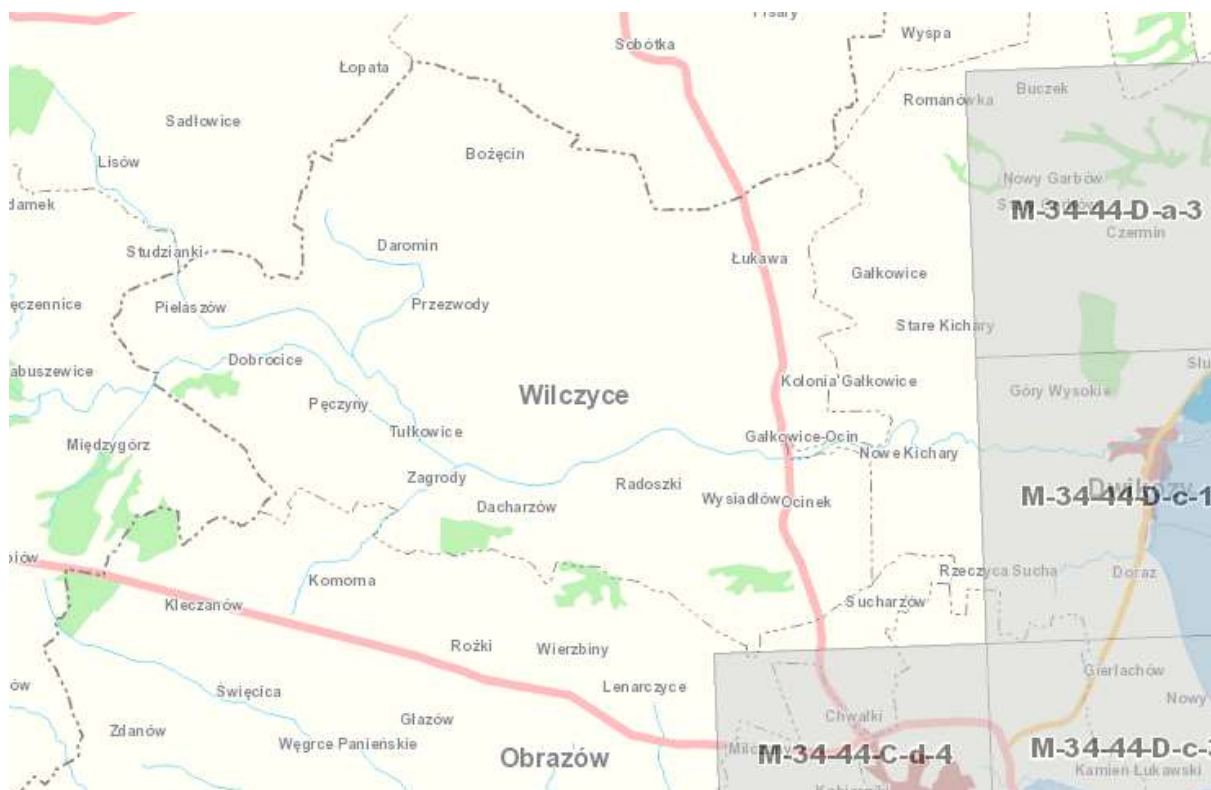
Źródło: Rejestr RDOŚ w Kielcach, stan na 25.03.2016r.



Zagrożenie powodziowe na terenie gminy

Gmina Wilczyce nie jest położona na obszarze zagrożonym powodziom, co przedstawia poniższa mapa.

Mapa 6 Obszary zagrożenia powodziowego na terenie Gminy Wilczyce



Źródło: <http://mapy.isok.gov.pl/imap/>

Legenda

Obszar zagrożenia powodziowego

■ Prawdopodobieństwo wystąpienia powodzi Q 0,2% - raz na 500 lat

Drogi

krajowe —

wojewódzkie —

Pokrycie terenu ■ wody powierzchniowe ■ tereny zantropogenizowane ■ tereny rolne ■ lasy

Analiza sfery gospodarczej w poszczególnych sołectwach

Analizując sferę gospodarczą wzięto pod uwagę negatywne zjawiska dotyczące stopnia przedsiębiorczości oraz analizę zaplecza turystyczno – gastronomicznego gminy.

Sytuacja gospodarcza regionu w istotny sposób wpływa na poziom życia jego mieszkańców. Wilczyce to gmina typowo rolnicza. Udział użytków rolnych w ogólnej powierzchni gminy jest wysoki i wynosi 89%. W strukturze użytków rolnych przeważają grunty orne (56%) i sady (23%), co potwierdzają dane przedstawione w poniższej tabeli.



Program Rewitalizacji dla Gminy Wilczyce na lata 2016-2023

Tabela 25 Rodzaje gruntów w Gminie Wilczyce – stan na 01.01.2016r.

Rodzaje gruntów	Powierzchnia	
	ha	%
Grunty orne	3924	56
Sady	1592	23
Łąki	572	8
Pastwiska	93	2
Lasy	198	3
Pozostałe	575	8
Powierzchnia ogółem	6954	100

Źródło: Urząd Gminy Wilczyce

Tabela 26 Dane dotyczące powierzchni i liczby gospodarstw – stan na 21.04.2016r.

Sołectwo	Liczba gospodarstw	Powierzchnia sołectwa w ha	Średnia powierzchnia gospodarstwa
Bożęcín	19	199	3,2
Bugaj	20	230	19,8
Dacharzów	48	352	4,3
Daromin	150	946	4,5
Dobrocice	22	266	4,6
Gańkowiec – Ocín	50	227	3,1
Łukawa	125	834	5,1
Ocinek	41	270	4,2
Pęczyń	30	296	4,45
Pielaszów	46	407	4,8
Przewody	89	525	5,5
Radoszki	118	608	4,1
Tuńkowiec	41	262	3,45
Wilczyce	210	1017	5,25
Wysiadłów	65	339	4,45
Zagrody	30	176	3,55

Źródło: Urząd Gminy Wilczyce

Liczba firm w poszczególnych sołectwach

Najwięcej zarejestrowanych firm jest w sołectwie Wilczyce – 25, co stanowiło ponad 33% wszystkich firm na terenie gminy. Z drugiej strony w sołectwie Zagrody nie ma żadnej firmy.

Tabela 27 liczba zarejestrowanych firm w Centralnej ewidencji i informacji o działalności gospodarczej (CEiDG)

Sołectwo	Liczba zarejestrowanych firm	% do ogółu	% do ogółu mieszkańców sołectwa
Bożęcín	1	1,28%	1,54%
Bugaj	1	1,28%	0,86%
Dacharzów	2	2,56%	1,18%
Daromin	4	5,13%	0,95%
Dobrocice	3	3,85%	3,80%
Gańkowiec – Ocín	4	5,13%	1,99%
Łukawa	7	8,97%	1,75%



Program Rewitalizacji dla Gminy Wilczyce na lata 2016-2023

Ocinek	1	1,28%	0,76%
Pęczyny	1	1,28%	1,12%
Pielaszów	2	2,56%	1,39%
Przezwoły	7	8,97%	2,05%
Radoszki	10	12,82%	2,42%
Tułowice	2	2,56%	1,35%
Wilczyce	25	32,05%	3,05%
Wysiadłów	8	10,26%	3,40%
Zagrody	0	0,00%	0,00%
Razem	78	100,00%	2,01%

Źródło: analiza własna na podstawie Centralnej ewidencji i informacji o działalności gospodarczej (CEiDG), stan na 16.08.2016r.

Potencjał przedsiębiorczości to nie tylko potencjał istniejących podmiotów gospodarczych, ale też potencjał postawy przedsiębiorczej wśród mieszkańców, a więc gotowość do podejmowania aktywności z własnej inicjatywy. Potencjał istniejących przedsiębiorstw jest pośrednim wskaźnikiem obrazującym lokalne szanse na znalezienie zatrudnienia. Natomiast od potencjału postawy przedsiębiorczej zależy gotowość do podejmowania ryzyka: przekwalifikowywania się, poszukiwania lepszej pracy oraz podejmowania własnej działalności gospodarczej. Pośrednim wskaźnikiem postawy przedsiębiorczej jest dynamika rejestrowania nowych podmiotów w bazie REGON ogółem. Poniższa tabela przedstawia ten wskaźnik.

Tabela 28 Liczba podmiotów zarejestrowanych w Ewidencji Działalności Gospodarczej

Sołectwo	2013	2014	2015	Razem	%
Bożęcin	-	-	-	0	0%
Bugaj	-	-	-	0	0%
Dacharzew	-	1	1	2	8%
Daromin	-	-	-	0	0%
Dobrocice	1	-	1	2	8%
Gałkowice – Ocina	1	1	2	4	15%
Łukawa	2	1	2	5	19%
Ocinek	-	-	-	0	0%
Pęczyny	-	-	-	0	0%
Pielaszów	-	-	-	0	0%
Przezwoły	-	-	1	1	4%
Radoszki	1	1	1	3	12%
Tułowice	-	-	-	0	0%
Wilczyce	2	5	1	8	31%
Wysiadłów	1	-	-	1	4%
Zagrody	-	-	-	0	0%
Razem	8	9	9	26	100%

Źródło: Urząd Gminy Wilczyce

Najwięcej firm rejestrują mieszkańcy Wilczyc – 8 w ostatnich 3 latach i Łukawy – 5.



Baza noclegowo-gastronomiczna

Na terenie gminy funkcjonują 3 tego typu obiekty:

- Ośrodek Agroturystyczny „Orlik” , sołectwo Wysiadłów,
- Winnica Płochockich. Barbara Płochocka, sołectwo Daromin,
- Gospodarstwo Agroturystyczne „Dobrocka Dolina”, sołectwo Dobrocice.

Ośrodek wypoczynkowy "Orlik" w Wysiadłowie

Położony jest na rozległym obszarze, w malowniczej dolinie rzeki Opatówka, w bezpośredniej bliskości rezerwatów przyrody Doły Wysiadłowskie i Góry Pieprzowe. Ośrodek jest ogrodzony i zamykany na noc. Do dyspozycji gości jest 27 pokoi z łazienkami (7 pokoi 2-osobowych, 13 pokoi 3-osobowych, 5 pokoi 4-osobowych i 2 pokoje 5-osobowe - każdy pokój ma własną łazienkę), przestronna jadalnia, sala taneczna z pełnym nagłośnieniem i świetnie wyposażona sala konferencyjna. Na terenie ośrodka znajdują się także 4 zbiorniki wodne, o różnej głębokości od 1,5 m do 4,5 m (wypełniają się naturalnie – woda pochodzi z bijących na dnie źródeł, o różnej temperaturze wody). W Ośrodku poza aktywnym odpoczynkiem można organizować konferencje i szkolenia oraz imprezy okolicznościowe – nawet do 80 osób.

Zdjęcie 9 Ośrodek agroturystyczny Orlik w Wysiadłowie



Fot: <http://urloplandia.pl/files/offer/gallery/200519/dom-tarasy.jpg>

Winnica Płochockich

W miejscowości Daromin funkcjonuje zarejestrowana w Agencji Rynku Rolnego od 2008r. winnica państwa Płochockich zlokalizowana na obszarze ponad 4 ha. Pani Barbara i Marcin Płochoccy od 2010r. rozpoczęli prace związane z rozbudową budynków gospodarczych pod pomieszczenia produkcyjne, dużą piwnicę do przechowywania wina oraz salę degustacyjną i pokoje dla gości. Zamiarem tego gospodarstwa jest „stworzenie profesjonalnej, niewielkiej winnicy rodzinnej, w której wszelkie kluczowe działania i decyzje należą do właścicieli”³. Winnica wpisuje się w nurt turystyki zwany enoturystyką.

³ Za: <http://winnicaplochockich.pl/informacje>



Zdjęcie 10 Winnica Płochockich



Źródło: e-turysta.net

Agroturystyka „Dobrocka Dolina”

Gospodarstwo dysponuje:

- 2-dwupoziomowymi domkami z desek z 5 miejscami noclegowymi (każdy), wyposażone w łazienkę z kabiną prysznicową i podgrzewaną podłogą, aneks kuchenny z lodówką, kuchenką elektryczną i czajnikiem bezprzewodowym. Z tarasów i okien roztacza się widok na przepiękny krajobraz.
- altanę z salą kominkową mieszczącą się na wyspie w sąsiedztwie domków,
- jadalnię z salą telewizyjną,
- miejsce na rozbicie namiotu,
- parking przystosowany na 4 auta,
- teren ogrodzony i oświetlony.

Zdjęcie 11 Dobrocka Dolina w Dobrociach



Źródło: www.dobrockadolina.infoturystyka.pl

Analiza problemów w sferze przestrzenno-funkcjonalnej

Analizując sferę przestrzenno-funkcjonalną wzięto pod uwagę negatywne zjawiska dotyczące niewystarczającego wyposażenia w infrastrukturę techniczną i społeczną lub jej złego stanu technicznego, braku dostępu do podstawowych usług lub ich niskiej jakości, niedostosowania rozwiązań urbanistycznych do zmieniających się funkcji obszaru, niskiego poziomu obsługi komunikacyjnej, niedoboru lub niskiej jakości terenów publicznych.

Zaopatrzenie w wodę

Gmina Wilczyce jest w 100% zwodociągowana (stan na 01.01.2016r.). Tabela poniżej prezentuje podstawowe wskaźniki zwodociągowania gminy.

Tabela 29 Wskaźniki zwodociągowania w Gminie

L.p.	Wyszczególnienie	Jednostka miary	Stan na dzień 01.01.2016r.
1.	Wskaźnik zwodociągowania gminy	%	100
2.	Długość sieci wodociągowej rozdzielczej	km	103,5
3.	Podłączenia wodociągowe prowadzące do budynków mieszkalnych	szt.	927
4.	Zużycie wody z wodociągów w gospodarstwach domowych	m ³ /miesz./rok	ok. 32,3 m ³

Źródło: Urząd Gminy Wilczyce, marzec 2016

Kanalizacja sanitarna na terenie gminy

Gmina Wilczyce nie posiada kanalizacji sanitarnej sieciowej (występują zbiorniki bezodpływowe na ścieki – 445 sztuk oraz 36 przydomowych oczyszczalni ścieków). Istnieje również potrzeba budowy sieci kanalizacji deszczowej (odwodnieniowej).

Gmina Wilczyce nie posiada aglomeracji i nie jest ujęta w „Krajowym Programie Oczyszczania Ścieków Komunalnych”.

Tabela 30 Kanalizacja sanitarna na terenie Gminy Wilczyce

L.p.	Wyszczególnienie	Jednostka miary	Długość na terenie Gminy Wilczyce
1.	Wskaźnik skanalizowania gminy	%	0
2.	Długość sieci kanalizacji sanitarnej	km	0
3.	Podłączenia kanalizacyjne prowadzące do budynków mieszkalnych	szt.	0
4.	Ilość zbiorników bezodpływowych na ścieki	szt.	445 + 36 przydomowych oczyszczalni ścieków
5.	Ścieki odprowadzane do kanalizacji	m ³ /miesz./rok	0

Źródło: Urząd Gminy Wilczyce, stan na: marzec 2016

Tabela 31 Oczyszczalnie ścieków komunalnych

Oczyszczanie ścieków komunalnych – stan na 01.01.2016 rok		
Nazwa/lokalizacja	RLM (liczba)	Dociążenie %
Wskaźnik skanalizowania gminy	0	0

Źródło: Urząd Gminy Wilczyce, marzec 2016

Zaopatrzenie w gaz

Na terenie gminy Wilczyce sześć sołectw posiada dostęp do instalacji gazowej: Gałkowice – Ocina, Łukawa, Ocinek, Radoszki, Wilczyce i Wysiadłów.



Tabela 32 Dostęp do wodociągu, kanalizacji i gazu w poszczególnych miejscowościach gminy Wilczyce

Sołectwo	WODOCIĄG [TAK/NIE]	KANALIZACJA [TAK/NIE]	GAZ [TAK/NIE]
Bożęcin	TAK	NIE	NIE
Bugaj	TAK	NIE	NIE
Dacharzów	TAK	NIE	NIE
Daromin	TAK	NIE	NIE
Dobrocice	TAK	NIE	NIE
Gałkowice – Ocina	TAK	NIE	TAK
Łukawa	TAK	NIE	TAK
Ocinek	TAK	NIE	TAK
Pęczyny	TAK	NIE	NIE
Pielaszów	TAK	NIE	NIE
Przezwoły	TAK	NIE	NIE
Radoszki	TAK	NIE	TAK
Tułowice	TAK	NIE	NIE
Wilczyce	TAK	NIE	TAK
Wysiadłów	TAK	NIE	TAK
Zagrody	TAK	NIE	NIE

Źródło: Urząd Gminy Wilczyce, stan na 26.08.2016

Analizując dostęp do infrastruktury wodno-kanalizacyjnej i gazowej warto zwrócić uwagę, że wszystkie sołectwa mają dostęp do wodociągu, brak jest natomiast dostępu kanalizacji. Jeżeli chodzi o instalację gazową to posiada ją tylko część sołectw.

Zdjęcie 12 Sołectwo Ocinek z lotu ptaka



Fot. Urząd Gminy Wilczyce

Zaopatrzenie w energię elektryczną

Cały obszar gminy posiada podłączenia do sieci energetycznej.

Telekomunikacja

Dostęp do sieci telefonicznej naziemnej zapewniają linie Orange Polska SA. Na terenie gminy zapewniony są usługi GSM wszystkich krajowych operatorów.

Dostęp do infrastruktury sportowo-rekreacyjnej w poszczególnych sołectwach

Część sołectw nie posiada żadnego dostępu do infrastruktury sportowo-rekreacyjnej. Lokalizację boisk/obiektów sportowych przedstawia poniższa tabela:

Tabela 33 Wykaz boisk/obiektów sportowych z terenu gminy

L.p.	Lokalizacja boisk/obiektów sportowych
1.	Boisko sportowe (stadion sportowy) w miejscowości Wilczyce , zlokalizowane na działce nr ewid. 329 /1 za budynkiem Centrum Kultury. Boisko ogólnodostępne - trawiaste na którym swoje mecze rozgrywa zespół sportowy piłki nożnej Huragan Wilczyce.
2.	Małe boisko sportowe trawiaste zlokalizowane przy Zespole Szkół w Łukawie na działce nr ewid.1271/2 i boisko asfaltowe do gry w koszykówkę na działce nr ewid. 324/2
3.	Małe boisko sportowe trawiaste zlokalizowane przy Szkole Podstawowej i Gimnazjum w Radoszkach na działce nr ewid. 110/1 i boisko asfaltowe na tej samej działce do gry w koszykówkę
4.	Małe boisko sportowe trawiaste zlokalizowane przy Szkole Podstawowej i Gimnazjum w Darominie na działce nr ewid. 82/2 i boisko asfaltowe na tej samej działce do gry w koszykówkę.
5.	Małe boisko sportowe trawiaste zlokalizowane za budynkiem świetlicy wiejskiej/ remizy OSP w miejscowości Wysiadłów – działka nr 69/4

Źródło: Urząd Gminy Wilczyce, stan na 26.08.2016

Infrastruktura drogowa

Przez teren Gminy Wilczyce nie przebiega żadna linia kolejowa. Najbliższe stacje kolejowe znajdują się w Sandomierzu i Tarnobrzegu i obsługują one linię relacji Kozłuszki — Stalowa Wola.

Obsługę komunikacyjną gminy w zakresie komunikacji masowej realizują głównie prywatni przewoźnicy (busy). Warto zwrócić uwagę, że na terenie gminy zlokalizowanych jest 36 przystanków autobusowych, z czego 13 przy drodze krajowej, zaś pozostałe 23 przy drogach powiatowych (nie ma przystanków przy drogach gminnych). Prywatni przewoźnicy nie docierają do wszystkich miejscowości na terenie gminy ze względu na brak rentowności niektórych kursów.

Przez teren gminy przebiegają drogi gminne (71,58%), powiatowe (23,71 %) oraz droga krajowa (4,71%).

Tabela 34 Rodzaje dróg na terenie Gminy Wilczyce

L.p.	Rodzaj drogi	Długość na terenie Gminy Wilczyce [w km]	%
1.	Drogi gminne	108	71,58%
2.	Drogi powiatowe	35,777	23,71%
3.	Drogi wojewódzkie	0	0,00%
4.	Drogi krajowe	7,1	4,71%
	Razem	150,877	100,00%

Źródło: Urząd Gminy Wilczyce, stan na 26.08.2016



Program Rewitalizacji dla Gminy Wilczyce na lata 2016-2023

Tabela 35 Drogi gminne przebiegające przez teren Gminy Wilczyce

L.p.	Aktualny numer drogi	Nazwa drogi	Długość na terenie Gminy
1.	395001 T	Pielaszów - Wesołówka	1062 metry
2.	395002 T	Pielaszów - Studzianki	687 metrów
3.	395003 T	Pielaszów - Sadłowice	2100 metrów
4.	395004 T	Pielaszów - Dobrocice	2620 metrów
5.	395005 T	Dobrocice- Jankowice	2305 metrów
6.	395006 T	Tułowice - Przewody	3243 metry
7.	395007 T	Tułowice - Wilczyce	2450 metrów
8.	395008 T	Wilczyce -Daromin	3687 metrów
9.	395009 T	Dacharzów - Pęczyny	3357 metrów
10.	395010 T	Dacharzów - Rożki	1462 metry
11.	395011 T	Daromin – Grochocice Kolonia	3356 metrów
12.	395012 T	Daromin - Grochocice	2315 metrów
13.	395013 T	Daromin –Daromin Gościniec	1295 metrów
14.	395014 T	Daromin wieś	975 metrów
15.	395015 T	Daromin - Szkoła	181 metrów
16.	395016 T	Daromin- Przewody	1785 metrów
17.	395017 T	Przewody – Daromin Gościniec	862 metry
18.	395018 T	Przewody – Przewody Kolonia	3537 metrów
19.	395019 T	Wilczyce – Bugaj (wysypisko śmieci)	2904 metry
20.	395020 T	Wilczyce – Szkoła	519 metrów
21.	395021 T	Wilczyce - Bugaj	2205 metrów
22.	395022 T	Wilczyce – Wilczyce Kolonia	2629 metrów
23.	395023 T	Wilczyce Kolonia - Sobótka	1150 metrów
24.	395024 T	Wilczyce – Podłącze – Gałkowice Ocin	3147 metrów
25.	395025T	Łukawa Kościelna – Wilczyce - Podłącze	1312 metrów
26.	395026 T	Radoszki - Lenarczyce	1975 metrów
27.	395027 T	Radoszki wieś - Podgajówka	1600 metrów
28.	395028 T	Wysiadłów- Wysiadłów Kolonia	550 metrów
29.	395029 T	Wysiadłów – Ocinek Kolonia	1181 metrów
30.	395030 T	Wysiadłów – Kolonia Ocinek	667 metrów
31.	395031 T	Wysiadłów - Rzeczyca	640 metrów
32.	395032 T	Gałkowice Ocin (koło)	250 metrów
33.	395033 T	Gałkowice Ocin - Kichary	950 metrów
34.	395034 T	Łukawa – Gałkowice Ocin Kolonia	340 metrów
35.	395035 T	Łukawa Rządowa – Łukawa Zakrzacze	967 metrów
36.	395036 T	Łukawa Zakrzacze – Łukawa Rządowa	1050 metrów
37.	395037 T	Przewody – Wilczyce (Babie Doły)	625 metrów
38.	395038 T	Zagrody - Komorna	737 metrów
39.	395039 T	Dacharzów - Wierzbiny	1400 metrów
40.	395040 T	Wysiadłów - Chwałki	2450 metrów
41.	395041 T	Radoszki – Wilczyce (Sachalin)	1060 metrów
42.	395042 T	Dobrocice - Międzygórz	1105 metrów
43.	395043 T	Ocinek – Kichary Nowe	622 metry
44.	395044 T	Ocinek - Wysiadłów	1671 metrów
45.	395045 T	Daromin(Remiza) – Kolonia Ożarowska	1900 metrów
46.	395046 T	Wilczyce - Przewody	760 metrów



Program Rewitalizacji dla Gminy Wilczyce na lata 2016-2023

47.	395047 T	Łukawa wieś	897 metrów
48.	395048 T	Radoszki - Chwałki	1723 metry
49.	395049 T	Łukawa Kościelna – Łukawa Rządowa – Łukawa Zakrzacze	3062 metry
50.	395050 T	Radoszki - Dacharzów	1490 metrów
51.	395051 T	Daromin – Łopata	1260 metrów
52.	395052 T	Bugaj - Bożęcin	3340 metrów
53.	395053 T	Bożęcin - Bugaj	1265 metrów
54.	395054 T	Przezwoły - Bugaj	1700 metrów
55.	395055 T	Wilczyce - Jakubówka	2400 metrów
56.	395056 T	Jankowice koło	480 metrów
57.	395057 T	Nowy Ocinek – Kichary Nowe	722 metry
58.	395058 T	Dobrocice Górne	1360 metrów
59.	395059 T	Zagrody - Wincentów	1065 metrów
60.	395060 T	Dacharzów - Wincentów	2100 metry
61.	395061 T	Łukawa - Gałkowice	1725 metrów
62.	395062 T	Wysiadłów(Doły) - Chwałki	2135 metrów
63.	395063 T	Radoszki -Wysiadłów	1250 metrów
64.	395064 T	Łukawa Kościelna	1635 metrów
65.	395065 T	Pęczyny koło	1740 metry
66.	395066 T	Daromin (Suche Łąki)	2060 metrów
67.	395067 T	Podgajówka -Dacharzów	1325 metrów
68.	395068 T	Radoszki –Radoszki wieś	535 metrów

Źródło: Urząd Gminy Wilczyce, stan na 26.08.2016

Zdjęcie 13 Droga w miejscowości Tułkowie



Fot. GRACZKOWSKI DOTACJE Sp. z o.o.

Analiza stanu układu drogowego gminy wykazała, że posiada ona dostatecznie gęstą sieć uliczno - drogową, która zabezpiecza jej powiązania wewnętrzne, a także w większości zewnętrzne.

Istotnym mankamentem są natomiast jeszcze słabe parametry techniczne tych dróg pod względem jakościowym, jaki i funkcjonalnym. Ponadto występuje również brak jednorodności nawierzchni drogowych na poszczególnych ciągach komunikacyjnych.



Analiza problemów w sferze technicznej

Analizując sferę techniczną wzięto pod uwagę negatywne zjawiska dotyczące degradacji stanu technicznego obiektów budowlanych, w tym o przeznaczeniu mieszkaniowym oraz niefunkcjonowaniu rozwiązań technicznych umożliwiających efektywne korzystanie z obiektów budowlanych, w szczególności w zakresie energooszczędności i ochrony środowiska.

Zdjęcie 14 Kościoł w Dacharzowie



Fot. GRACZKOWSKI DOTACJE Sp. z o.o.

Zabytki na terenie gminy

Na terenie gminy znajdują się 2 zabytki wpisane do Rejestru Zabytków Nieruchomych Województwa Świętokrzyskiego:

- cmentarz parafialny, nr rej.: 366 (t.) z 15.06.1988 Numer w rejestrze A.777 w miejscowości Dacharzów
- cmentarz parafialny, nr rej.: 367 (t.) z 16.06.1988 Numer w rejestrze A.778 w miejscowości Łukawa.

Na terenie gminy zlokalizowane są również tego typu ciekawe obiekty jak:

Zespół dworski Świeżyńskich stanowiący własność Stacji Hodowli Nasiennie - Szkółkarskiej w skład którego wchodzi:

- XIX wieczny murowany dwór,
- pochodzące z XIX wieku budynki murowanych czworaków,
- XIX wieczna murowana stajnia,
- dwie murowane XIX wieczne obory,
- dwa murowane magazyny,
- studnia oraz gorzelnia.



Zdjęcie 15 Dworek Świerzyńskich w Wilczycach



Fot. <http://jakieudne.pl>

Zdjęcie 16 Dom rodzinny pisarza Wincentego Burka – Ocinek



Fot. Wojciech Kondrat

Na terenie Gminy Wilczyce występują również ruiny młyna wodnego (w Pęczynach – poniżej na zdjęciu) oraz obelisk ku czci Stanisława Młodożeńca w miejscowości Dobrocice.

Zdjęcie 17 Ruiny młyna wodnego w Pęczynach



fot. GRACZKOWSKI DOTACJE Sp. z o.o.

Infrastruktura szkolna

Na terenie gminy Wilczyce funkcjonują następujące jednostki stanowiące bazę oświatową:

- Zespół Szkół w Wilczycach,
- Zespół Szkół w Radoszkach,
- Zespół Szkół w Łukawie,
- Szkoła Podstawowa w Darominie,
- Gimnazjum w Darominie,
- Niepubliczny Punkt Przedszkolny w Łukawie,
- Punkty Przedszkolne „Na wzgórzu” w Darominie oraz „Wesołe Skrzaty” w Radoszkach.

Wszystkie obiekty wymagają modernizacji m.in. ocieplenia, wymiany okien i drzwi.

Zdjęcie 18 Zespół Szkół w Łukawie



Fot. GRACZKOWSKI DOTACJE Sp. z o.o.

Zdjęcie 19 Zespół Szkół w Wilczycach



Fot. Wojciech Kondrat

Zdjęcie 20 Zespół Szkół w Radoszkach



Fot. GRACZKOWSKI DOTACJE Sp. z o.o.

Potrzeby w zakresie modernizacji obiektów kultury

Obiekt Kultury w Tułkowicach

Budynek w chwili obecnej wymaga remontu. W pomieszczeniach budynku znajdują się stare zniszczone posadzki, w których można zobaczyć liczne ubytki. Wymiany wymaga również instalacja elektryczna wraz z instalacją sanitarną. Ściany wewnątrz pomieszczeń nie są równe. Wymiany wymagają również okna i drzwi. Okna ze względu na zły stan techniczny trudno się otwierają i zamykają, co jest uciążliwe zwłaszcza latem. Zły stan stolarki wpływa również na komfort użytkownika obiektu.



Centrum Kultury w Wilczycach

Pomieszczenia w budynku w Wilczycach wymagają szybkich prac naprawczych. Ściany i sufity są popękane, nierówne miejscami występuje odpadająca stara farba. Posadzki w pomieszczeniu są stare i wybrakowane. W budynku należy również wymienić instalację elektryczną oraz stolarkę okienną i drzwiową. W całym obiekcie stolarka jest w znacznym stopniu zużyta technicznie. Widoczne ślady wielokrotnego malowania bez remontu i naprawy elementów drewnianych i okuć. Potrzeba jest dobudowania tarasu oraz chodnika z drogą dojazdową, która umożliwi osobom niepełnosprawnym dotarcie do budynku. Wymiany wymaga również bezodpływowy zbiornik wraz z przykanalikiem sanitarnym.

Obiekt Kultury w Darominie

Pomieszczenia w budynku w Darominie wymagają szybkich prac naprawczych. Ściany są popękane, nierówne miejscami występuje odpadająca stara farba. Posadzki w pomieszczeniu są stare z licznymi pęknięciami i ubytkami. W budynku należy również wymienić instalację elektryczną, sanitarną oraz stolarkę okienną i drzwiową. Okna ze względu na zły stan techniczny praktycznie nie nadają się do użytkowania. Potrzeba jest budowy chodnika z drogą dojazdową, która umożliwi osobom niepełnosprawnym dotarcie do budynku.

Obiekt Kultury w Radoszkach

Pomieszczenia w budynku w Radoszkach wymagają modernizacji. Ściany są popękane, nierówne. Posadzki w pomieszczeniu są stare i wybrakowane w bardzo złym stanie technicznym. W budynku należy również wymienić instalację elektryczną, sanitarną oraz stolarkę okienną i drzwiową.

Obiekt Kultury w Wysiadłowie

Pomieszczenia w budynku w Wysiadłowie są w złym stanie technicznym zarówno wewnątrz jak i na zewnątrz. Wewnątrz ściany są popękane, nierówne miejscami występuje odpadająca stara farba. Posadzki w pomieszczeniu są stare i wybrakowane w bardzo złym stanie technicznym. W budynku należy również wymienić instalację elektryczną. Potrzeba jest budowy chodnika z drogą dojazdową, która umożliwi osobom niepełnosprawnym dotarcie do budynku.

Istnieje również potrzeba doposażenia obiektów kultury w podstawowy sprzęt, który umożliwi zwiększenie oferty kulturalnej skierowanej do mieszkańców gminy. Do obiektów Radoszkach oraz Wysiadłowie Potrzeba jest m.in. zakupu wraz z montażem podestu scenicznego przenośnego o nośności min. 700 kg/m². Zakup wpłynie na zwiększenie oferty kulturalnej na terenie gminy.

Podsumowanie

Procesem rewitalizacji zostaną objęte obszary, które charakteryzują się występowaniem największej ilości negatywnych zjawisk społecznych, gospodarczych, środowiskowych, technicznych oraz funkcjonalno-przestrzennych, a jednocześnie mają największy kapitał społeczny oraz potencjał rozwojowy. Do rewitalizacji wybrano fragmenty sołectw:

- Tułkowice,
- Wilczyce,
- Daromin,
- Radoszki,
- Wysiadłów.



TUŁKOWICE

Uzasadnienie wskazania sołectwa jako obszaru rewitalizacji

Zidentyfikowane problemy społeczne:

- 4 osoby w 2015r. skorzystało z pomocy społecznej GOPS tj. 2,37% ogółu korzystających ze wsparcia GOPS i 2,70% mieszkańców sołectwa;
- w 2015r. objętych było pomocą z zakresu dożywiania 9 osób, tj. 4,15% ogółu korzystających; rok wcześniej – 12 dzieci,
- zasiłek celowy pobierało w 2014r. i 2015r po 4 osoby, co stanowi 5,00% ogółu korzystających i 2,70% mieszkańców sołectwa,
- zasiłek z powodu bezrobocia pobierało w 2015r., 2,86% ogółu korzystających i 1,35% mieszkańców sołectwa,
- zasiłek z tytułu ubóstwa pobierało w 2015r. - 8 osób, co stanowiło 5,41% mieszkańców sołectwa i 6,72% ogółu korzystających, liczba ta wzrosła względem roku 2014 o 2 osoby,
- 3 osoby skorzystały w 2014r. z zasiłku z tytułu długotrwałej i ciężkiej choroby tj. 6,38% ogółu korzystających i 2,08% mieszkańców sołectwa; w 2015r. nikt nie skorzystał z tej formy wsparcia;
- w stosunku do roku 2014 wzrosła liczba osób korzystających z zasiłku z tytułu bezradności w sprawach opiekuńczo-wychowawczych. W roku 2015 skorzystało z tej formy wsparcia 6,82% ogółu korzystających i 2,03% mieszkańców sołectwa,
- 8,33% ogółu korzystających z zasiłku z powodu alkoholizmu mieszka w sołectwie Tułkowiec,
- 27,03% mieszkańców sołectwa stanowią osoby powyżej 61 roku życia,
- Bezrobocie na terenie sołectwa:
 - 2013 – 6 osób tj. 4,17% mieszkańców sołectwa,
 - 2014 – 3 osoby tj. 2,08% mieszkańców sołectwa,
 - 2015 – 2 osoby tj. 1,35% mieszkańców sołectwa.
- W 2015 roku odnotowano jedno przestępstwo/wykroczenie na terenie sołectwa.

Potencjały w sferze społecznej:

- na terenie sołectwa działa Ochotnicza Straż Pożarna w Tułkowicach,
- wzrasta liczba osób młodych do 16 r.ż. (2013 – 20 osób tj. 13,89% ogółu mieszkańców sołectwa, 2015 – 25 osób tj. 16,89% ogółu mieszkańców sołectwa).
- o 4 osoby wzrosła liczba mieszkańców sołectwa – w 2013r. – 144, w 2015r. – 148,

Zidentyfikowane problemy środowiskowe:

- na terenie sołectwa Tułkowiec pozostaje jeszcze 127 985 kg azbestu do utylizacji, tj. 4,63% ogółu azbestu pozostającego do utylizacji na terenie gminy,

Problemy w obszarze gospodarczym:

- na terenie sołectwa zarejestrowane są zaledwie 2 firmy tj. 2,70% ogółu jednostek gospodarczych na obszarze gminy,

Zidentyfikowane problemy w sferze funkcjonalno-przestrzennej:

- brak kanalizacji,
- istnieje potrzeba modernizacji dróg przebiegających przez teren sołectwa oraz budowy na niektórych z nich infrastruktury towarzyszącej np. oświetlenie, chodniki, ciągi rowerowe, itp.

Potencjały w sferze funkcjonalno-przestrzennej:

- sołectwo zwodociągowane,
- na jego terenie zlokalizowana jest remiza OSP oraz świetlica wiejska.



Zidentyfikowane problemy w sferze technicznej:

- istnieje potrzeba modernizacji budynku OSP i świetlicy wiejskiej w Tułkowicach.

WILCZYCE

Uzasadnienie wskazania sołectwa jako obszaru rewitalizacji

Miejscowość Wilczyce stanowi serce i centrum gminy, o czym świadczy chociażby lokalizacja najważniejszych instytucji publicznych. W miejscowości zlokalizowane są: Urząd Gminy, Ochotnicza Straż Pożarna, świetlica wiejska, Gminna Biblioteka Publiczna, Ośrodek Zdrowia, Zespół Szkół w skład którego wchodzi:

- Szkoła Podstawowa im. Stanisława Młodożeńca,
- Gimnazjum im. Stanisława Młodożeńca.

Zdjęcie 21 Obelisk ku czci Stanisława Młodożeńca



fot. GRACZKOWSKI DOTACJE Sp. z o.o.

Jednocześnie sołectwo kumulacje negatywne zjawiska społeczno-gospodarcze takie jak: bezrobocie, wysoka przestępczość czy ubóstwo.

Zidentyfikowane problemy społeczne:

- 77 rodzin tj. co 5 rodzina w gminie korzystająca z pomocy GOPS mieszkała w sołectwie Wilczyce,
- 63 dzieci i młodzieży tj. 29,03% ogółu korzystających i ponad 23% ogółu dzieci i młodzieży w wieku do 25 lat z terenu sołectwa objętych było w 2015r. pomocą z zakresu dożywiania (19 osób więcej niż w 2014 roku),
- 4 mieszkańców sołectwa tj. 18,18% ogółu korzystających i 0,49% ogółu mieszkańców sołectwa pobierało zasiłek stały w 2015r.,

Program Rewitalizacji dla Gminy Wilczyce na lata 2016-2023

- 19 mieszkańców sołectwa tj. 24,68% ogółu korzystających i 2,32% ogółu mieszkańców sołectwa pobierało zasiłek okresowy w 2015r.,
- 27 mieszkańców sołectwa tj. 33,75% ogółu korzystających i 3,29% ogółu mieszkańców sołectwa pobierało zasiłek celowy w 2015r.,
- Wsparciem z powodu bezrobocia zostało objętych było w 2015r. 20 osób z terenu sołectwa, tj. 28,57% ogółu korzystających i 2,44% mieszkańców Wilczyc,
- Wzrosła liczba osób zamieszkujących sołectwo Wilczyce pobierająca zasiłek z tytułu ubóstwa (28 osób w 2015r. wzrost o 3 osoby względem 2014r.) najczęściej w gminie - 23,53% ogółu korzystających,
- 10 osób skorzystało w 2015r. z pomocy GOPS z powodu niepełnosprawności co stanowiło 14,08% ogółu korzystających,
- 18 osób w 2014r. skorzystało z zasiłku z tytułu długotrwałej lub ciężkiej choroby (38,30% ogółu korzystających), w 2015 - 14,29% ogółu korzystających,
- 50% ogółu korzystających z zasiłku z powodu bezradności w sprawach opiekuńczo-wychowawczych w 2014 roku mieszkało w sołectwie Wilczyce tj. 20 osób. W roku 2015 nastąpił spadek o 3 rodziny,
- 5 osób z terenu sołectwa w 2015r. skorzystało z pomocy GOPS z powodu alkoholizmu tj. 29,41% ogółu korzystających,
- na terenie sołectwa dokonano 18 przestępstw i wykroczeń w latach 2013-2015 tj. 21,69% wszystkich przestępstw/wykroczeń na terenie gminy,
- wzrasta na terenie sołectwa liczba osób w wieku SENIORA w 2015r. wynosiła 144 osoby co stanowiło 17,56% ogółu mieszkańców sołectwa.

Potencjały w sferze społecznej:

Na terenie sołectwa są zarejestrowane 3 organizacje pozarządowe:

- Ludowy Klub Sportowy „Huragan” Wilczyce,
- Ochotnicza Straż Pożarna w Wilczycach,
- Koło Gospodyń Wiejskich w Wilczycach.

Duży potencjał sołectwa stanowią uzdolnione dzieci i młodzież ucząca się w Szkole Podstawowej oraz Gimnazjum w Wilczycach.

Zidentyfikowane problemy środowiskowe:

- Najwięcej azbestu spośród wszystkich sołectw pozostaje do utylizacji w sołectwie Wilczyce 413 710 kg, tj. 14,97% ogółu azbestu pozostającego do utylizacji na terenie gminy,
- sołectwo emituje największą ilość dwutlenku węgla.

Potencjały w obszarze środowiska:

Na terenie sołectwa znajdują się 3 pomniki przyrody:

- 12 lip drobnolistnych,
- 3 sosny czarne,
- klon pospolity.

Potencjały w obszarze gospodarczym:

- na terenie sołectwa zarejestrowanych jest 25 firm tj. 33,78% ogółu firm z terenu gminy,
- w Wilczycach co roku rejestrowanych jest najczęściej podmiotów gospodarczych.



Zidentyfikowane problemy w sferze funkcjonalno-przestrzennej:

- istnieje potrzeba modernizacji/budowy:
 - dróg przebiegających przez teren sołectwa oraz budowy na niektórych z nich infrastruktury towarzyszącej np. oświetlenie, chodniki, ciągi rowerowe, itp.,
 - kanalizacji.

Zidentyfikowane problemy w sferze technicznej:

- istnieje potrzeba:
 - ✓ doposażenia i częściowej modernizacji budynku Centrum Kultury w celu zwiększenia dostępu do oferty kulturalnej na terenie sołectwa i gminy,
 - ✓ adaptacji i zagospodarowania budynku byłego Urzędu Gminy w Wilczycach,
 - ✓ termomodernizacji budynku Urzędu Gminy.

DAROMIN

Uzasadnienie wskazania sołectwa jako obszaru rewitalizacji

Zidentyfikowane problemy społeczne:

- duża liczba mieszkańców korzysta z pomocy społecznej GOPS:
 - 2015r - 13 osób, tj. 7,69% ogółu korzystających z GOPS, 3,07% mieszkańców sołectwa,
 - 2014r – 18 osób,
- dożywianie dzieci: 23 w 2014r., 10 w 2015r. tj. 4,61% ogółu korzystających z dożywiania,
- zasiłek stały pobierało:
 - w 2014r.: 3 osoby,
 - w 2015r.: 2 osoby.tj. 9,09% ogółu korzystających.
- zasiłek okresowy w 2015r. pobierało 6 osób, tj. 7,79% ogółu korzystających, nastąpił wzrost o 2 osoby względem roku 2014,
- zasiłek celowy pobierało 3 osoby tj. 3,75% ogółu korzystających,
- zasiłek z tytułu bezrobocia pobierało 3 osoby tj. 4,29% ogółu korzystających,
- zasiłek z powodu ubóstwa pobierało 2 osoby,
- zasiłek z powodu niepełnosprawności pobierało 6 osób, tj. 11,27% ogółu korzystających,
- zasiłek z powodu bezradności w sprawach opiekuńczo-wychowawczych pobierało w roku 2015 - 8 osób tj. 18,18% ogółu korzystających, względem roku 2014 nastąpił wzrost o 5 osób,
- w ciągu ostatnich 3 lat na terenie sołectwa dokonano łącznie 9,64% wszystkich przestępstw/wykroczeń spośród wszystkich popełnionych na terenie gminy,
- spada liczba osób młodych do 16 roku życia,
- wzrasta liczba mieszkańców powyżej 61 r.ż. (2015 - 19,15% ogółu mieszkańców).

Potencjały w sferze społecznej

- spadek liczby bezrobotnych (o 7 osób względem roku 2014),
- na terenie sołectwa działa Ochotnicza Straż Pożarna oraz Stowarzyszenie na Rzecz Wsparcia Rozwoju Sołectwa Daromin „Moja Miejscowość” ,

Zidentyfikowane problemy środowiskowe:

- 373 175 kg, azbestu pozostaje do utylizacji na terenie sołectwa tj. 13,50% ogółu azbestu pozostającego do utylizacji na terenie gminy,

Zidentyfikowane problemy w obszarze gospodarczym:

- na terenie sołectwa zarejestrowane są jedynie 4 firmy tj. 5,41% ogółu jednostek gospodarczych znajdujących się na obszarze gminy,
- funkcjonuje jedynie 1 gospodarstwo agroturystyczne.



Zidentyfikowane problemy w sferze funkcjonalno-przestrzennej:

- brak kanalizacji,
- istnieje potrzeba modernizacji dróg przebiegających przez teren sołectwa oraz budowy na niektórych z nich infrastruktury towarzyszącej np. oświetlenie, chodniki, ciągi rowerowe, itp.

Potencjały w sferze funkcjonalno-przestrzennej:

- sołectwo zwodociągowane,
- na terenie miejscowości zlokalizowana jest remiza OSP oraz świetlica wiejska (w jednym budynku).

Zidentyfikowane problemy w sferze technicznej:

- Istnieje potrzeba modernizacji budynku w którym mieści się Szkoła Podstawowa, Gimnazjum i punkt przedszkolny (wymiana okien, drzwi, termomodernizacji elewacji),
- modernizacja budynku pełniącego funkcję świetlicy i remizy OSP.

Zdjęcie 22 Kościół w Darominie



Fot. Mapy.eholiday.pl

RADOSZKI

Uzasadnienie wskazania sołectwa jako obszaru rewitalizacji

Zidentyfikowane problemy społeczne:

- 16 rodzin skorzystało w 2015r. z pomocy GOPS tj. 9,47% ogółu korzystających,
- z dożywiania w 2015r. skorzystało ponad 17,70% dzieci i młodzieży w sołectwie,
- zasiłek stały pobierało w 2015r. - 9,09% ogółu korzystających,
- zasiłek okresowy pobierało 1,30% ogółu korzystających,
- zasiłek celowy pobierało 3,75% ogółu korzystających,
- wsparciem z powodu bezrobocia zostało objętych 0,48% mieszkańców sołectwa tj. 2 osoby (2,86% ogółu korzystających),
- 10 osób pobierało w 2015r. zasiłek z tytułu ubóstwa tj. 8,40% ogółu korzystających,
- 9,86% ogółu korzystających z pomocy GOPS z powodu niepełnosprawności mieszka w sołectwie Radoszki,
- 1 osoba skorzystała w 2015r. z pomocy GOPS z powodu alkoholizmu co stanowiło 5,88% ogółu korzystających,



- wzrasta liczba mieszkańców w wieku powyżej 61 roku życia - 22,46% ogółu mieszkańców sołectwa stanowią osoby w wieku 61+,
- 9 przestępstw/wykroczeń w latach 2013-2015 popełnili mieszkańcy sołectwa, co stanowiło 10,84% ogółu przestępstw i wykroczeń popełnionych w tym okresie na terenie gminy,

Potencjały w sferze społecznej:

- na terenie sołectwa jest zarejestrowane Stowarzyszenie na Rzecz Rozwoju Wsi Radoszki oraz Ochotnicza Straż Pożarna.

Zidentyfikowane problemy środowiskowe:

- 317 185 kg azbestu pozostaje do utylizacji, tj. 11,48% ogółu azbestu pozostającego do utylizacji na terenie gminy,

Potencjały w obszarze gospodarczym:

- na terenie sołectwa zarejestrowanych jest 10 firm tj. 13,51% ogółu jednostek gospodarczych znajdujących się na obszarze gminy,
- co roku na terenie sołectwa rejestrowana jest min. 1 firma.

Zidentyfikowane problemy w sferze funkcjonalno-przestrzennej:

- istnieje potrzeba modernizacji/budowy:
 - ✓ dróg przebiegających przez teren sołectwa oraz budowy na niektórych z nich infrastruktury towarzyszącej np. oświetlenie, chodniki, ciągi rowerowe, itp.
 - ✓ wodociągów.

Zidentyfikowane problemy w sferze technicznej:

Istniejące potrzeby:

- modernizacja Zespołu Szkół w Radoszkach,
- modernizacja budynku remizy OSP, w którym mieści się również świetlica wiejska,
- zakup wraz z montażem podestu scenicznego przenośnego o nośności min. 700 kg/m², do obiektu kultury w Radoszkach,
- doposażenia obiektu kultury w podstawowy sprzęt, który umożliwi zwiększenie oferty kulturalnej skierowanej do mieszkańców gminy.

WYSIADŁÓW

Uzasadnienie wskazania sołectwa jako obszaru rewitalizacji

Zidentyfikowane problemy społeczne:

- wzrasta liczba rodzin korzystających z pomocy GOPS, w roku 2015 – 12 tj. 5,11% mieszkańców sołectwa i 7,10% ogółu korzystających,
- wzrasta liczba dzieci i młodzieży korzystających z dożywiania – w 2015r. było to 6,45% ogółu korzystających z dożywiania i 22,22% mieszkańców sołectwa do 25 r. ż. ,
- zasiłek stały pobiera 2 osoby, co stanowiło w 2015r. - 9,09% ogółu korzystających,
- zasiłek okresowy pobierało w 2015r. - 6 osób, co stanowiło 7,79% ogółu korzystających tj. 2,55% mieszkańców sołectwa,
- zasiłek celowy pobierało w 2015r. - 4 osoby, co stanowiło 5,00% ogółu korzystających tj. 1,70% mieszkańców sołectwa,
- zasiłek z powodu bezrobocia pobierało 10 osób tj. 14,29% ogółu korzystających, tj. 4,26% mieszkańców sołectwa, względem roku 2014 nastąpił wzrost o 7 osób,
- w sołectwie nastąpił wzrost liczby osób pobierających zasiłek z powodu niepełnosprawności, w roku 2015 z takiego wsparcia skorzystało 3 osoby, tj. 1,28% mieszkańców sołectwa,



- wzrosła liczba osób korzystająca z zasiłków z powodu długotrwałej lub ciężkiej choroby w roku 2015 zasiłek ten pobierało 2 rodziny, tj. 14,29% ogółu korzystających,
- 2 osoby pobierały w 2015r. zasiłek z powodu alkoholizmu tj. 11,76% ogółu korzystających,
- w sołectwie nastąpił wzrost liczby przestępstw i wykroczeń na terenie sołectwa, w 2015 roku odnotowano 3 przestępstwa/wykroczenia tj. 3,61% ogółu wszystkich przestępstw/wykroczeń na terenie gminy,

Potencjały w sferze społecznej:

- spadek liczby osób pobierających zasiłki z powodu ubóstwa w roku 2014 zasiłek ten pobierało 10 rodzin, natomiast w roku 2015 tylko 1 rodzina,
- spadek liczby osób korzystających z zasiłków z powodu bezradności w sprawach opiekuńczo-wychowawczych, w roku 2014 zasiłek ten pobierało 2 osoby tj. 5% ogółu korzystających, natomiast w roku 2015 nikt nie pobierał tego zasiłku,
- spadek liczby bezrobotnych na terenie sołectwa o 12 osób względem roku 2013,
- na terenie sołectwa zarejestrowane są 2 organizacje pozarządowe:
 - Stowarzyszenie Wsi Wysiadłów i Ocinek „Partnerstwo”,
 - Ochotnicza Straż Pożarna w Wysiadłowie.

Zidentyfikowane problemy środowiskowe:

- w Wysiadłowie pozostaje do utylizacji 133 540 kg azbestu, tj. 4,83% ogółu azbestu pozostającego do utylizacji na terenie gminy,

Zidentyfikowane problemy w obszarze gospodarczym:

- na terenie sołectwa zarejestrowanych jest jedynie 8 firm tj. 10,81% ogółu firm w gminie,
- funkcjonuje tylko jedno gospodarstwo agroturystyczne,

Zidentyfikowane problemy w sferze funkcjonalno-przestrzennej:

- brak kanalizacji,
- istnieje potrzeba modernizacji dróg przebiegających przez teren sołectwa oraz budowy na niektórych z nich infrastruktury towarzyszącej np. oświetlenie, chodniki, ciągi rowerowe, itp.

Potencjały w sferze funkcjonalno-przestrzennej:

- sołectwo zwodociągowane,
- na terenie miejscowości zlokalizowany jest budynek pełniący funkcję remizy OSP i świetlica wiejskiej,

Zidentyfikowane problemy w sferze technicznej:

- Istnieje potrzeba:
 - ✓ modernizacji budynku remizy strażackiej i świetlicy wiejskiej,
 - ✓ doposażenia obiektu kultury w podstawowy sprzęt, który umożliwi zwiększenie oferty kulturalnej skierowanej do mieszkańców sołectwa i gminy,



Podsumowanie diagnozy

Programem Rewitalizacji zostanie objętych zatem 12,85% mieszkańców i 1,21% powierzchni Gminy Wilczyce.

Tabela 36 Liczba mieszkańców Gminy Wilczyce – delimitacja pod kątem wyznaczenia obszarów zdegradowanych (w kryzysie)

Liczba mieszkańców Gminy Wilczyce - stan na 31.12.2015r.	3882
Limit liczby mieszkańców w rewitalizacji	30%
Max. liczba mieszkańców w rewitalizacji	1165
Ujęto w rewitalizacji	499
%	12,85%

DELIMITACJA OBSZARÓW ZDEGRADOWANYCH - NIE WIĘCEJ NIŻ 30% LICZBY MIESZKAŃCÓW GMINY WILCZYCE			
L.p.	Miejscowość	RAZEM	Obszar rewitalizacji
1.	Bożęcín	65	
2.	Bugaj	116	
3.	Dacharzów	169	
4.	Daromin	423	38
5.	Dobrocice	79	
6.	Gałkowice – Ocín	201	
7.	Łukawa	399	
8.	Ocín	132	
9.	Pęczyny	89	
10.	Pielaszów	144	
11.	Przewody	342	
12.	Radoszki	414	110
13.	Tuńkowice	148	45
14.	Wilczyce	820	246
15.	Wysiadłów	235	60
16.	Zagrody	106	
	SUMA	3882	499

Źródło: opracowanie własne

Tabela 37 Powierzchnia sołectw Gminy Wilczyce ujęta do rewitalizacji

Sołectwo	Powierzchnia sołectwa [w ha]	Ujęto do rewitalizacji
Bożęcín	199	
Bugaj	230	
Dacharzów	352	
Daromin	946	20,995



Program Rewitalizacji dla Gminy Wilczyce na lata 2016-2023

Dobrocice	266	
Gałkowice – Ocina	227	
Łukawa	834	
Ocinek	270	
Pęczyny	296	
Pielaszów	407	
Przewody	525	
Radoszki	608	16,53
Tułowice	262	4,945
Wilczyce	1017	34,748
Wysiadłów	339	6,72
Zagrody	176	
Razem	6954	83,938

Źródło: Dane urzędu Gminy Wilczyce

Jak pokazują to powyższe tabele obszar rewitalizacji obejmuje:

- 499 mieszkańców, tj. 12,85% mieszkańców Gminy
- 83,938 km² powierzchni tj. 1,21% powierzchni Gminy Wilczyce.



3 Zasięg przestrzenny obszaru/obszarów rewitalizacyjnych

Rewitalizacja będzie realizowana na 5 obszarach znajdujących się w sołectwach:

- Daromin
- Radoszki
- Tułkowice
- Wilczyce
- Wysiadłów

Mapa 7 Obszar rewitalizacji na terenie sołectwa Daromin



Źródło: opracowanie własne na podstawie www.geoserwis.pl

Mapa 8 Obszar rewitalizacji na terenie sołectwa Radoszki



Źródło: opracowanie własne na podstawie www.geoserwis.pl

Mapa 9 Obszar rewitalizacji na terenie sołectwa Tułkowie




Źródło: opracowanie własne na podstawie www.geoserwis.pl

Mapa 10 Obszar rewitalizacji na terenie sołectwa Wilczyce



Źródło: opracowanie własne na podstawie www.geoserwis.pl

Mapa 11 Obszar rewitalizacji na terenie sołectwa Wysiadłów



Źródło: opracowanie własne na podstawie www.geoserwis.pl

4 Wizja obszaru po przeprowadzeniu rewitalizacji (planowany efekt rewitalizacji)

Celem strategicznym Programu Rewitalizacji do osiągnięcia w perspektywie roku 2023 jest:

Przywrócenie ładu przestrzennego, poprawa warunków życia mieszkańców oraz ożywienie społeczno-gospodarcze obszarów kryzysowych na terenie Gminy Wilczyce.

Cele operacyjne:

1. Odbudowa więzi społecznych i aktywizacja mieszkańców do realizacji w partnerstwach inicjatyw lokalnych.
2. Redukcja patologii społecznych i zjawiska wykluczenia społecznego poprzez zagospodarowanie terenów na cele rekreacyjne, turystyczne, edukacyjne i kulturalne.
3. Modernizacja obiektów użyteczności publicznej pełniących funkcje kulturalne /edukacyjne/ turystyczne.
4. Rozwój przedsiębiorczości mieszkańców, szczególnie w sektorze usług.
5. Poprawa poziomu bezpieczeństwa poprzez modernizację infrastruktury około drogowej.

Realizacji powyższych celów służą działania (omówione w dalszej części opracowania), które są względem siebie komplementarne – jedno zadanie potrzebuje drugiego, aby osiągnąć zamierzone cele. Projekty wymienione do realizacji mają poza tym pozytywny wpływ na polityki horyzontalne Unii Europejskiej takie jak: politykę zatrudnienia, politykę równych szans, politykę rozwoju społeczeństwa informacyjnego, politykę ochrony środowiska.



5 Cele rewitalizacji oraz odpowiadające zidentyfikowanym potrzebom rewitalizacyjnym kierunki działań mających na celu eliminację lub ograniczenie negatywnych zjawisk

Rewitalizacja gminy Wilczyce koncentruje się na trzech głównych obszarach:

- **rozwój gospodarczy** - nowe miejsca pracy oraz warunkowanie powstawania nowych podmiotów gospodarczych, rozpowszechnianie i ułatwianie aktywności gospodarczej (np. uatrakcyjnienie oferty inwestycyjnej),
- **rozwój społeczny** – działania koncentrujące się na zapobieganiu patologiom i wykluczeniu społecznemu (przestępczości, marginalizacji, bezrobociu) oraz mające na celu wzrost poziomu integracji mieszkańców gminy Wilczyce,
- **rozwój infrastrukturalno - przestrzenny** – remont obiektów użyteczności publicznej, dostosowanie infrastruktury publicznej do osób niepełnosprawnych, kompleksowe zagospodarowanie przestrzeni publicznej, budowa elementów małej infrastruktury rekreacyjnej, budowa miejsc stanowiących miejsce rozrywki i integracji dla mieszkańców.

Dzięki podjętym działaniom zostaną osiągnięte cele społeczne, ekonomiczne, przestrzenne i ekologiczne:

- **Cele społeczne** to przede wszystkim tworzenie nowych lub utrzymanie istniejących miejsc pracy. Zmierzają one do poprawy jakości życia mieszkańców poprzez rozwój usług publicznych, tworzenie nowych terenów rekreacyjnych, sportowych, rozwój funkcji kulturalnych. Celem o charakterze społecznym może być chęć zachowania dziedzictwa kulturowego, budowa lub adaptacja budynków użyteczności publicznej na cele społeczne, kulturalne, edukacyjne czy sportowe. Przykładem może być budowa chodnika lub ścieżki rowerowej poprawiającej bezpieczeństwo mieszkańców i jednocześnie tworzące „bodziec” do zwiększenia aktywności fizycznej.
- **Cele ekonomiczne** prowadzą do pozytywnych skutków ekonomicznych takich jak: wzrost dochodu firm, wzrost wpływów podatkowych gminy, wzrost oddziaływania na rozwój różnych działalności lokalnych, rozwój funkcji ponadlokalnych w stosunku do otaczającego zaplecza. Podstawową korzyścią innowacyjnego zagospodarowania terenów zdegradowanych dla celów aktywności gospodarczej są miejsca pracy, budowa nowych tras komunikacyjnych, rozbudowa lub przebudowa infrastruktury także pod kątem osób niepełnosprawnych.
- **Cele ekologiczne** rewitalizacji terenów zdegradowanych obejmują eliminowanie negatywnych oddziaływań, a także budowę lub przebudowę infrastruktury technicznej w zakresie ochrony środowiska na terenie zdegradowanych.
- **Cele przestrzenne** prowadzą do kształtowania nowego ładu przestrzennego miejscowości. Wprowadzanie nowych elementów architektonicznych jest także sposobem promocji nowego wizerunku miejscowości.

Dzięki projektom rewitalizacyjnym zwiększy się atrakcyjność całej miejscowości. Podejmowane działania promocyjne zwrócą uwagę potencjalnych inwestorów. Program Rewitalizacji będzie również oddziaływać pozytywnie na istniejące podmioty gospodarcze, jak również stwarzać będzie warunki do powstawania nowych, co z kolei będzie mieć bezpośrednie przełożenie na podniesienie, jakości życia mieszkańców.

Celem głównym Programu Rewitalizacji jest przeciwdziałanie marginalizacji obszarów gminy, na których nasilają się niepożądane zjawiska społeczne i ekonomiczne oraz ulega degradacji stan i zagospodarowanie przestrzeni.

Rewitalizacja obejmuje przemiany zdegradowanych terenów w czterech głównych aspektach:

- rozwój gospodarczy - tworzenie nowych miejsc pracy, rozpowszechnianie aktywności gospodarczej,
- rozwój społeczny - zapobieganie patologiom społecznym (bezrobocie, ubóstwo, przestępczości,



marginalizacji,...),

- rozwój infrastrukturalno - przestrzenny - zachowanie dziedzictwa kulturowego poprzez remonty, modernizację i konserwację obiektów i przestrzeni publicznej oraz poprawę środowiska
- techniczny – modernizację obiektów publicznych będących w złym stanie technicznym np. obiektów szkół, świetlic

Cele główne:

1. Redukcja patologii społecznych i zjawiska wykluczenia społecznego na terenach kryzysowym.
2. Zwiększenie rozwoju gospodarczego oraz wzrost przedsiębiorczości mieszkańców terenów rewitalizacyjnych
3. Odnowienie zdegradowanych terenów na obszarze rewitalizacji oraz nadanie im nowych funkcji.

Cele szczegółowe:

1. Ożywienie społeczno-gospodarcze.
2. Poprawa ładu przestrzennego i estetyki Gminy Wilczyce.
3. Zaadaptowanie obiektów publicznych na cele: społeczne, kulturalne i gospodarcze.
4. Poprawa stanu infrastruktury publicznej związanej z rozwojem funkcji turystycznych, rekreacyjnych, terenów zielonych, sportowych,
5. Ochrona środowiska.



6 Lista planowanych podstawowych projektów i przedsięwzięć rewitalizacyjnych

Miejscowość Wilczyce – obszar rewitalizacji nr 1

Poniżej przedstawiamy wykaz przedsięwzięć planowanych do realizacji w ramach obszaru rewitalizacji nr 1 obejmującego sołectwo Wilczyce:

Obszar rewitalizacji nr 1 - sołectwo Wilczyce	Podstawowa	Uzupełniająca	Razem
Liczba projektów rewitalizacyjnych	14	8	22
Szacunkowa wartość projektów rewitalizacyjnych	4 580 000 zł	1 020 000,00 zł	5 600 000,00 zł

LISTA PRZEDSIĘWZIĘĆ REWITALIZACYJNYCH		
L.p.	Sfera wraz z nazwą projektu	Szacunkowa wartość
Projekty rewitalizacyjne w sferze społecznej		
1.	Aktywizacja osób bezrobotnych i poszukujących pracy	80 000,00 zł
2.	Wdrażanie programów profilaktycznych i rozwój usług zdrowotnych	160 000,00 zł
3.	Zagospodarowanie terenu między bankiem a budynkiem po weterynarii w Wilczycach	50 000,00 zł
4.	Utworzenie i wyposażenie świetlicy wiejskiej w Wilczycach	50 000,00 zł
5.	Organizacja różnego rodzaju imprez (kulturalnych, sportowych, rekreacyjnych, itp.) na obszarze rewitalizacji nr 1 - sołectwo Wilczyce	240 000,00 zł
Projekty rewitalizacyjne w sferze gospodarczej		
6.	Powstawanie nowych firm i wspieranie już istniejących	160 000,00 zł
Projekty rewitalizacyjne w sferze środowiskowej		
7.	Wdrażanie Programu usuwania azbestu z terenu sołectwa Wilczyce	40 000,00 zł
8.	Wymiana (na bardziej ekologiczne) i budowa oświetlenia ulicznego	100 000,00 zł
Projekty rewitalizacyjne w sferze funkcjonalno-przestrzennej		
9.	Poprawa bezpieczeństwa na terenie sołectwa poprzez budowę chodników wzdłuż dróg gminnych przebiegających przez miejscowość Wilczyce	300 000,00 zł
10.	Remont drogi na odcinku przebiegającym przez sołectwa Wilczyce	500 000,00 zł
Projekty rewitalizacyjne w sferze technicznej		
11.	Termomodernizacja budynków użyteczności publicznej	1 000 000,00 zł
12.	Termomodernizacja wraz z przebudową i zagospodarowaniem terenu wokół budynku użyteczności publicznej (budynek po dawnym Urzędzie Gminy) na Klub Seniora	1 000 000,00 zł
13.	Termomodernizacja wraz z zagospodarowaniem terenu wokół budynku po weterynarii	700 000,00 zł
14.	Budowa i modernizacja infrastruktury sportowej i rekreacyjnej na terenie miejscowości Wilczyce	200 000,00 zł



Projekty rewitalizacyjne w sferze społecznej

1 Nazwa projektu	Projekt rewitalizacyjny nr 1 Aktywizacja osób bezrobotnych i poszukujących pracy
2 Wskazanie podmiotów realizujących projekt	Lider: Powiatowy Urząd Pracy w Sandomierzu Podmioty wspomagające: Gmina Wilczyce Rada Sołecka Gminny Ośrodek Pomocy Społecznej w Wilczycach
3 Zakres realizowanych zadań	W ramach projektu będą podejmowane różnego rodzaju aktywne formy aktywizacji osób bezrobotnych i poszukujących pracy m.in. szkolenia, staże, kursy zawodowe, praktyki, refundacja kosztów badań lekarskich, itp. Problem dotyczy blisko 10% mieszkańców sołectwa Wilczyce. Potrzebę potwierdzają dane dot. bezrobocia na obszarze 1 rewitalizacji: ✓ 2013r.: 67 osób, ✓ 2014r.: 61 osób, ✓ 2015r.: 44 osoby.
4 Lokalizacja (miejsce przeprowadzenia danego projektu)	Urząd Gminy Wilczyce
5 Szacowana wartość	80 000,00 zł
6 Prognozowane rezultaty wraz ze sposobem ich oceny i zmierzenia w odniesieniu do celów rewitalizacji	Prognozowane rezultaty w okresie wdrażania Programu Rewitalizacji: W ciągu 8 lat realizacji Programu rewitalizacji minimum 80 mieszkańców sołectwa Wilczyce (zakładamy średnio 10 osób rocznie) będzie miało możliwość skorzystać z aktywnych form wspierających zatrudnienie (staże, kursy zawodowe, roboty interwencyjne, praktyki, itp.) Sposób pomiaru rezultatów: <ul style="list-style-type: none"> • listy obecności, • informacje uzyskiwane z Powiatowego Urzędu Pracy, • dane własne Urzędu Gminy w Wilczycach, • dokumentacja fotograficzna.

1 Nazwa projektu	Projekt rewitalizacyjny nr 2 Wdrażanie programów profilaktycznych i rozwój usług zdrowotnych
2 Wskazanie podmiotów realizujących projekt	Lider: Niepubliczny Zakład Opieki Zdrowotnej. Ośrodek Zdrowia, Wilczyce Podmioty wspomagające: Świętokrzyski Urząd Wojewódzki w Kielcach Narodowy Fundusz Zdrowia – Oddział Świętokrzyski Gmina Wilczyce Rada Sołecka Gminny Ośrodek Pomocy Społecznej w Wilczycach
3 Zakres realizowanych zadań	Zadanie 1: Szczepienia profilaktyczne przeciwko grypie. Zadanie 2: Program profilaktyki raka piersi (mammografia) Program adresowany jest do kobiet w wieku 50-69 lat, które spełniają jedno z poniższych kryteriów:



	<ul style="list-style-type: none">• nie miały wykonywanej mammografii w ciągu ostatnich dwóch lat;• otrzymały w ramach programu profilaktyki raka piersi pisemne wskazanie do wykonania ponownej mammografii po 12 miesiącach z powodu obciążenia następującymi czynnikami ryzyka:<ul style="list-style-type: none">✓ rak piersi wśród członków rodziny (matka, siostra, córka),✓ mutacja w obrębie genów BRCA1 lub BRCA2;✓ nie miały wcześniej stwierdzonej zmiany nowotworowej piersi o charakterze złośliwym. <p>Zadanie 3: Program profilaktyki raka szyjki macicy (cytologia) Program adresowany jest do kobiet w wieku 25-59 lat:</p> <ul style="list-style-type: none">• które nie miały wykonanej cytologii w ciągu ostatnich trzech lat;• obciążonych czynnikami ryzyka (zakażonych wirusem HIV, przyjmujących leki immunosupresyjne, zakażonych HPV - typem wysokiego ryzyka),• które nie miały wykonanej cytologii w ciągu ostatnich 12 miesięcy. <p>Kobiety, które były leczone z powodu nowotworu złośliwego szyjki macicy, po zakończeniu kontroli onkologicznej (decyzję podejmuje lekarz prowadzący leczenie onkologiczne) ponownie zostają objęte skryningiem cytologicznym.</p> <p>Zadanie 4: Program badań prenatalnych Program adresowany jest do kobiet w ciąży spełniających co najmniej jedno z poniższych kryteriów:</p> <ul style="list-style-type: none">• wiek powyżej 35 lat;• wystąpienie w poprzedniej ciąży aberracji chromosomowej płodu lub dziecka;• stwierdzenie strukturalnych aberracji chromosomowych u ciężarnej lub u ojca dziecka;• znacznie zwiększone ryzyko urodzenia dziecka dotkniętego chorobą uwarunkowaną monogenetycznie lub wieloczynnikową;• stwierdzenie w czasie ciąży nieprawidłowego wyniku badania USG lub badań biochemicznych wskazujących na zwiększone ryzyko aberracji chromosomowej lub wady płodu. <p>Zadanie 5: Program profilaktyki chorób układu krążenia Program adresowany jest do osób które:</p> <ul style="list-style-type: none">• mają 35, 40, 45, 50 lub 55 lat ;• złożyły deklarację wyboru lekarza podstawowej opieki zdrowotnej;• u których nie została dotychczas rozpoznana choroba układu krążenia i które w okresie ostatnich pięciu lat nie korzystały ze świadczeń udzielanych w ramach profilaktyki chorób układu krążenia, obciążonych następującymi czynnikami ryzyka:<ul style="list-style-type: none">✓ nadciśnienie tętnicze krwi (wartości ciśnienia tętniczego powyżej 140/90 mmHg),
--	---



	<ul style="list-style-type: none"> ✓ podwyższone stężenie we krwi cholesterolu całkowitego, LDL-cholesterolu, triglicerydów i niskie stężenie HDL-cholesterolu, ✓ palenie tytoniu, ✓ niska aktywność ruchowa, ✓ nadwaga i otyłość, ✓ upośledzona tolerancja glukozy, ✓ wzrost stężenia fibrynogenu, ✓ wzrost stężenia kwasu moczowego, ✓ nadmierny stres, ✓ nieracjonalne odżywianie, ✓ płeć męska, ✓ obciążenia genetyczne. <p>Zadanie 6: Program profilaktyki chorób odtytoniowych (w tym POChP) Etap podstawowy adresowany jest do osób powyżej 18. roku życia palących papierosy, w tym - w zakresie diagnostyki POChP (przewlekłej obturacyjnej choroby płuc) - do kobiet i mężczyzn pomiędzy 40. a 65. rokiem życia, którzy:</p> <ul style="list-style-type: none"> • nie mieli wykonanych badań spirometrycznych w ramach programu profilaktyki POChP w ciągu ostatnich trzech lat, • u których nie zdiagnozowano wcześniej, w sposób potwierdzony badaniem spirometrycznym, przewlekłej obturacyjnej choroby płuc, przewlekłego zapalenia oskrzeli lub rozedmy. <p>Etap specjalistyczny adresowany jest do osób uzależnionych od palenia tytoniu, skierowanych z etapu podstawowego programu realizowanego przez lekarza podstawowej opieki zdrowotnej lub z oddziału szpitalnego oraz zgłaszających się bez skierowania.</p> <p>Zadanie 7: Inne programy profilaktyczne w przypadku stwierdzenia takich potrzeb u mieszkańców obszarów rewitalizacji.</p> <p>Zadanie 8: Dalszy rozwój usług zdrowotnych świadczonych przez Ośrodek Zdrowia w Wilczycach poprzez zakup niezbędnego wyposażenia oraz wprowadzenie nowych usług.</p>
4 Lokalizacja (miejsce przeprowadzenia danego projektu)	Ośrodek Zdrowia w Wilczycach Centrum Kultury w Wilczycach
5 Szacowana wartość	160 000,00 zł
6 Prognozowane rezultaty wraz ze sposobem ich oceny i zmierzenia w odniesieniu do celów rewitalizacji	<p>Prognozowane rezultaty w okresie wdrażania Programu Rewitalizacji: Projekt będzie miał wpływ na sferę społeczną związaną z ochroną zdrowia. Diagnoza i stan zdrowia mieszkańców obszaru rewitalizacji wskazują na potrzebę uruchomienia szeregu programów profilaktycznych realizowanych przez różne podmioty. Istnieje również potrzeba rozszerzenia usług zdrowotnych świadczonych przez Ośrodek Zdrowia w Wilczycach.</p> <p>Sposób pomiaru rezultatów:</p> <ul style="list-style-type: none"> • sprawozdania Ośrodka Zdrowia, • protokoły odbioru (w przypadku zakupu aparatury medycznej i wyposażenia),



Program Rewitalizacji dla Gminy Wilczyce na lata 2016-2023

	<ul style="list-style-type: none"> • dokumentacja fotograficzna z realizacji programów profilaktycznych, • ankiety.
--	---

1 Nazwa projektu	Projekt rewitalizacyjny nr 3 Zagospodarowanie terenu między bankiem a budynkiem po weterynarii w Wilczycach
2 Wskazanie podmiotów realizujących projekt	Gmina Wilczyce
3 Zakres realizowanych zadań	Wybrany obszar nie spełnia w chwili obecnej właściwych funkcji. Zagospodarowanie wolnej przestrzeni umożliwi nadanie temu obszarowi nowych funkcji (rekreacyjnych, kulturalnych). Stworzenie miejsca integracji/ spotkań dla mieszkańców Gminy Wilczyce sprawi, że nastąpi rozwój kulturalny nie tylko miejscowości, ale i całej Gminy. W ramach zagospodarowania zostanie wykonane: wymienione ogrodzenie, powstanie altana z grillem, ławeczki, ułożenie kostki, nasadzenie zieleni.
4 Lokalizacja (miejsce przeprowadzenia danego projektu)	Wilczyce
5 Szacowana wartość	50 000,00 zł
6 Prognozowane rezultaty wraz ze sposobem ich oceny i zmierzenia w odniesieniu do celów rewitalizacji	Prognozowane rezultaty w okresie wdrażania Programu Rewitalizacji: Uporządkowanie terenu w centrum sołectwa (i zarazem gminy) Wilczyce. Sposób pomiaru rezultatów: <ul style="list-style-type: none"> • protokoły odbioru, • dokumentacja fotograficzna.

1 Nazwa projektu	Projekt rewitalizacyjny nr 4 Utworzenie i wyposażenie świetlicy wiejskiej w Wilczycach
2 Wskazanie podmiotów realizujących projekt	Gmina Wilczyce Rada Sołecka Gminna Biblioteka Publiczna w Wilczycach
3 Zakres realizowanych zadań	Projekt zakłada doposażenie świetlicy w Wilczycach z uwzględnieniem potrzeb rozwojowych i tematyki zajęć przeznaczonych dla poszczególnych grup wiekowych. Zostaną zakupione m.in. meble, krzeselka, ławeczki, stół do tenisa, edukacyjna mata do tańczenia, twistery, drewniane jengi, gry planszowe scrable, warcaby, chińczyk, monopole, szachy, gry multimedialne, tablica szkolna obrotowo-jezdna, biurka komputerowe, kosze na śmieci, telewizor, zestawy komputerowe z oprogramowaniem, laptop, urządzenie wielofunkcyjne, czajnik elektryczny, książki edukacyjne w tym słowniki, encyklopedie, odtwarzacz dvd, radiomagnetofon, itp.
4 Lokalizacja (miejsce przeprowadzenia danego projektu)	Budynek po dawnym Urzędzie Gminy (po przebudowie)



Program Rewitalizacji dla Gminy Wilczyce na lata 2016-2023

5 Szacowana wartość	50 000 zł
6 Prognozowane rezultaty wraz ze sposobem ich oceny i zmierzenia w odniesieniu do celów rewitalizacji	<p>Prognozowane rezultaty w okresie wdrażania Programu Rewitalizacji:</p> <p>Liczba doposażonych świetlic – 1, Liczba dzieci z obszaru rewitalizacji objętych wsparciem w okresie wdrażania Programu Rewitalizacji – 123 (6-16 lat),</p> <p>Sposób pomiaru rezultatów:</p> <ul style="list-style-type: none"> • listy obecności, • protokoły odbioru, • dokumentacja fotograficzna.

1 Nazwa projektu	Projekt rewitalizacyjny nr 5 Organizacja różnego rodzaju imprez (kulturalnych, sportowych, rekreacyjnych, itp.) na obszarze rewitalizacji nr 1 - sołectwo Wilczyce
2 Wskazanie podmiotów realizujących projekt	<p>Lider: Gminna Biblioteka Publiczna w Wilczycach</p> <p>Podmioty wspomagające:</p> <p>Gmina Wilczyce Gminna Komisja Rozwiązywania Problemów Alkoholowych Rada Sołecka Stowarzyszenia Gminny Ośrodek Pomocy Społecznej w Wilczycach Zespół Szkół w Wilczycach</p>
3 Zakres realizowanych zadań	<p>Zadanie 1: Organizacja festynów rodzinnych.</p> <p>Zadanie 2: Organizacja zawodów sportowych.</p> <p>Zadanie 3: Organizacja imprez integracyjnych dla mieszkańców.</p> <p>Zadanie 4: Organizacja imprez kulturalno-rozrywkowych promujących Gminę Wilczyce.</p> <p>Zadanie 5: Organizacja dożynek gminnych.</p>
4 Lokalizacja (miejsce przeprowadzenia danego projektu)	<p>Boisko sportowe (stadion sportowy) w miejscowości Wilczyce zlokalizowane na działce za budynkiem Centrum Kultury.</p> <p>Urząd Gminy Wilczyce Centrum Kultury w Wilczycach</p>
5 Szacowana wartość	240 000,00 zł
6 Prognozowane rezultaty wraz ze sposobem ich oceny i zmierzenia w odniesieniu do celów rewitalizacji	<p>Prognozowane rezultaty w okresie wdrażania Programu Rewitalizacji:</p> <p>1 Zorganizowanie minimum 3 imprez rocznie na obszarze rewitalizacji (razem 24 w okresie realizacji Programu).</p> <p>2 Wzrost liczby odwiedzających sołectwo turystów.</p> <p>3 Zwiększenie dochodów firm działających na obszarze rewitalizacji.</p> <p>4 Zwiększenie oferty kulturalnej w sołectwie.</p> <p>Sposób pomiaru:</p> <ul style="list-style-type: none"> • dokumentacja fotograficzna, • strona internetowa gminy Wilczyce.



Projekty rewitalizacyjne w sferze gospodarczej

1 Nazwa projektu	Projekt rewitalizacyjny nr 6 Powstawanie nowych firm i wspieranie już istniejących
2 Wskazanie podmiotów realizujących projekt	Mieszkańcy sołectwa Wilczyce planujący założyć własną firmę Mieszkańcy sołectwa Wilczyce już prowadzący firmę Podmioty wspomagające: Gmina Wilczyce Rada Sołecka Powiatowy Urząd Pracy w Sandomierzu Wojewódzki Urząd Pracy Gminny Ośrodek Pomocy Społecznej w Wilczycach Stowarzyszenia
3 Zakres realizowanych zadań	Zadanie rewitalizacyjne polega na powstawaniu nowych firm na obszarze rewitalizacji i wspieraniu już istniejących (m.in. organizacja szkoleń, spotkań informacyjnych, itp.) na terenie sołectwa działa 25 firm (wg stanu na 15.08.2016r.). Istnieje potrzeba tworzenia nowych podmiotów m.in. dzięki dotacjom Wojewódzkiego i Powiatowego Urzędu Pracy na założenie własnej działalności gospodarczej. W ramach zadania powinny być przeprowadzone szkolenia oraz wsparcie doradcze i pomostowe, co będzie gwarantować większą szansę na „przetrwanie” nowo założonych firm.
4 Lokalizacja (miejsce przeprowadzenia danego projektu)	Teren sołectwa Wilczyce
5 Szacowana wartość	160 000,00 zł
6 Prognozowane rezultaty wraz ze sposobem ich oceny i zmierzenia w odniesieniu do celów rewitalizacji	Prognozowane rezultaty w okresie wdrażania Programu Rewitalizacji: W okresie 8 lat powstanie minimum 16 firm (tj. średnio 2 rocznie), aby na koniec okresu wdrażania Programu na terenie sołectwa działało min. 41 podmiotów gospodarczych. Sposób pomiaru rezultatów: <ul style="list-style-type: none"> • Centralna Ewidencja i Informacja o Działalności Gospodarczej.

Projekty rewitalizacyjne w sferze środowiskowej

1 Nazwa projektu	Projekt rewitalizacyjny nr 7 Wdrażanie Programu usuwania azbestu z terenu sołectwa Wilczyce
2 Wskazanie podmiotów realizujących projekt	Lider: Gmina Wilczyce + mieszkańcy sołectwa składający wnioski o udział w Programie Podmioty wspomagające: Wojewódzki Fundusz Ochrony Środowiska i Gospodarki Wodnej w Kielcach Rada Sołecka
3 Zakres realizowanych zadań	Przedsięwzięcie zakłada demontaż, transport i utylizacja wyrobów azbestowych z dachów budynków mieszkalnych i gospodarczych. Zakłada się ogółem utylizację około 4 000 kg/rocznie. Na terenie sołectwa Wilczyce pozostaje jeszcze do utylizacji 413 710 kg azbestu.
4 Lokalizacja (miejsce przeprowadzenia)	Wilczyce, budynki prywatne, na podstawie wniosków prywatnych właścicieli deklarujących udział w Programie



Program Rewitalizacji dla Gminy Wilczyce na lata 2016-2023

danego projektu)	
5 Szacowana wartość	40 000,00 zł
6 Prognozowane rezultaty wraz ze sposobem ich oceny i zmierzenia w odniesieniu do celów rewitalizacji	<p>Prognozowane rezultaty w okresie wdrażania Programu Rewitalizacji: Usunięcie minimum 32 000 kg wyrobów zawierających azbest w okresie realizacji Programu Restrukturyzacji.</p> <p>Sposób pomiaru:</p> <ul style="list-style-type: none"> • protokoły odbioru.

1 Nazwa projektu	Projekt rewitalizacyjny nr 8 Wymiana (na bardziej ekologiczne) i budowa oświetlenia ulicznego
2 Wskazanie podmiotów realizujących projekt	Gmina Wilczyce Rada Sołecka
3 Zakres realizowanych zadań	Projekt zakłada wymianę oświetlenia na bardziej ekologiczne (zużywające mniej energii) oraz punktową budowę nowych słupów oświetleniowych w przypadku takiej potrzeby wskazanej np. przez Radę Sołecką
4 Lokalizacja (miejsce przeprowadzenia danego projektu)	Teren miejscowości Wilczyce
5 Szacowana wartość	100 000,00 zł
6 Prognozowane rezultaty wraz ze sposobem ich oceny i zmierzenia w odniesieniu do celów rewitalizacji	<p>Prognozowane rezultaty w okresie wdrażania Programu Rewitalizacji:</p> <ul style="list-style-type: none"> • Zmniejszenie kosztów energii elektrycznej zużywanej przez oświetlenie uliczne na obszarze rewitalizacji. • Poprawa bezpieczeństwa mieszkańców miejscowości Wilczyce. <p>Sposób pomiaru rezultatów:</p> <ul style="list-style-type: none"> • dane własne Urzędu Gminy Wilczyce, zakładu energetycznego, • protokoły odbioru, • dokumentacja fotograficzna.

Projekty rewitalizacyjne w sferze funkcjonalno-przestrzennej

1 Nazwa projektu	Projekt rewitalizacyjny nr 9 Poprawa bezpieczeństwa na terenie sołectwa poprzez budowę chodników wzdłuż dróg gminnych przebiegających przez miejscowość Wilczyce
2 Wskazanie podmiotów realizujących projekt	Lider: Gmina Wilczyce Podmioty wspomagające:
3 Zakres realizowanych zadań	Zadanie 1: Budowa chodników na terenach zabudowanych Zadanie 2: Budowa chodników wzdłuż dróg
4 Lokalizacja (miejsce przeprowadzenia danego projektu)	Teren pasa drogowego na odcinku przebiegającym przez sołectwo Wilczyce
5 Szacowana wartość	300 000,00 zł
6 Prognozowane rezultaty wraz ze	Prognozowane rezultaty w okresie wdrażania Programu Rewitalizacji: Poprawa bezpieczeństwa na terenie sołectwa Wilczyce poprzez budowę



Program Rewitalizacji dla Gminy Wilczyce na lata 2016-2023

sposobem ich oceny i zmierzenia w odniesieniu do celów rewitalizacji	chodników. Sposób pomiaru rezultatów: <ul style="list-style-type: none"> • protokoły odbioru • dokumentacja fotograficzna.
--	---

1 Nazwa projektu	Projekt rewitalizacyjny nr 10 Remont drogi na odcinku przebiegającym przez sołectwa Wilczyce
2 Wskazanie podmiotów realizujących projekt	Lider: Gmina Wilczyce Podmioty wspomagające:
3 Zakres realizowanych zadań	Projekt dotyczy poprawy bezpieczeństwa poprzez remont drogi gminnej. Remont uwzględni również infrastrukturę towarzyszącą.
4 Lokalizacja (miejsce przeprowadzenia danego projektu)	Droga gminna przebiegająca przez teren sołectwa
5 Szacowana wartość	500 000,00 zł
6 Prognozowane rezultaty wraz ze sposobem ich oceny i zmierzenia w odniesieniu do celów rewitalizacji	Prognozowane rezultaty w okresie wdrażania Programu Rewitalizacji: <ul style="list-style-type: none"> • Liczba wyremontowanych dróg, • Poprawa bezpieczeństwa na terenie sołectwa Wilczyce – zmniejszenie liczby wypadków i kolizji drogowych. Sposób pomiaru rezultatów: <ul style="list-style-type: none"> • protokoły odbioru, • dane Komisariatu Policji • dokumentacja fotograficzna.

Projekty rewitalizacyjne w sferze technicznej

1 Nazwa projektu	Projekt rewitalizacyjny nr 11 Termomodernizacja budynków użyteczności publicznej
2 Wskazanie podmiotów realizujących projekt	Gmina Wilczyce
3 Zakres realizowanych zadań	Zadanie 1: Termomodernizacja budynku Urzędu Gminy Zakres robót w ramach termomodernizacji budynku przewiduje m.in.: ocieplenie oraz wymianę: - dachu, - stolarki okiennej, - instalacji grzewczej i odbiorników ciepła, - instalacji sanitarnej i energetycznej, - źródeł ciepła,
4 Lokalizacja (miejsce przeprowadzenia danego projektu)	Wilczyce 174,
5 Szacowana wartość	1 000 000,00 zł
6 Prognozowane	Poprawa efektywności energetycznej poprzez termomodernizację



Program Rewitalizacji dla Gminy Wilczyce na lata 2016-2023

rezultaty wraz ze sposobem ich oceny i zmierzenia w odniesieniu do celów rewitalizacji	budynku Urzędu Gminy, Sposób pomiaru rezultatów: <ul style="list-style-type: none"> • protokoły odbioru, • dokumentacja fotograficzna.
--	---

1 Nazwa projektu	Projekt rewitalizacyjny nr 12 Termomodernizacja wraz z przebudową i zagospodarowaniem terenu wokół budynku użyteczności publicznej (budynek po dawnym Urzędzie Gminy) na Klub Seniora
2 Wskazanie podmiotów realizujących projekt	Gmina Wilczyce
3 Zakres realizowanych zadań	Zadanie 1: Termomodernizacja budynku po byłym Urzędzie Gminy Zakres robót w ramach termomodernizacji budynku przewiduje m.in.: ocieplenie oraz wymianę: - dachu, - stolarki okiennej, - instalacji grzewczej i odbiorników ciepła, - instalacji sanitarnej i energetycznej, - źródeł ciepła, Zadanie 2: Zagospodarowanie terenu wokół Zadanie 3: Zakup wyposażenia
4 Lokalizacja (miejsce przeprowadzenia danego projektu)	Wilczyce
5 Szacowana wartość	1 000 000,00 zł
6 Prognozowane rezultaty wraz ze sposobem ich oceny i zmierzenia w odniesieniu do celów rewitalizacji	Poprawa efektywności energetycznej poprzez termomodernizację budynku po dawnym Urzędzie Gminy, Sposób pomiaru rezultatów: <ul style="list-style-type: none"> • protokoły odbioru, • dokumentacja fotograficzna.

1 Nazwa projektu	Projekt rewitalizacyjny nr 13 Termomodernizacja wraz z zagospodarowaniem terenu wokół budynku po weterynarii
2 Wskazanie podmiotów realizujących projekt	Gmina Wilczyce Mieszkańcy Przedsiębiorca
3 Zakres realizowanych zadań	Zadanie 1: Termomodernizacja budynku po weterynarii Zakres robót w ramach termomodernizacji budynku przewiduje m.in.: ocieplenie oraz wymianę: - dachu, - stolarki okiennej, - instalacji grzewczej i odbiorników ciepła, - instalacji sanitarnej i energetycznej, - źródeł ciepła, Zadanie 2: Zagospodarowanie terenu wokół
4 Lokalizacja (miejsce)	Wilczyce



Program Rewitalizacji dla Gminy Wilczyce na lata 2016-2023

przeprowadzenia danego projektu)	
5 Szacowana wartość	700 000,00 zł
6 Prognozowane rezultaty wraz ze sposobem ich oceny i zmierzenia w odniesieniu do celów rewitalizacji	<p>Poprawa efektywności energetycznej poprzez termomodernizację budynku,</p> <p>Sposób pomiaru rezultatów:</p> <ul style="list-style-type: none"> • protokoły odbioru, • dokumentacja fotograficzna.

1 Nazwa projektu	Projekt rewitalizacyjny nr 14 Budowa i modernizacja infrastruktury sportowej i rekreacyjnej na terenie miejscowości Wilczyce
2 Wskazanie podmiotów realizujących projekt	Gmina Wilczyce
3 Zakres realizowanych zadań	Zadanie 1: Utworzenie siłowni zewnętrznej Zadanie 2: Utworzenie budynku sportowego
4 Lokalizacja (miejsce przeprowadzenia danego projektu)	Wilczyce,
5 Szacowana wartość	200 000,00 zł
6 Prognozowane rezultaty wraz ze sposobem ich oceny i zmierzenia w odniesieniu do celów rewitalizacji	<p>Poprawa stanu infrastruktury sportowej, rekreacyjnej i aktywnego wypoczynku. Zagospodarowanie czasu wolnego dzieci i młodzieży. Nowe formy aktywności sportowej. Nowe atrakcje turystyczne.</p> <p>Sposób pomiaru rezultatów:</p> <ul style="list-style-type: none"> • protokoły odbioru, • dokumentacja fotograficzna.



Miejscowość Tułkowie – obszar rewitalizacji nr 2

Poniżej przedstawiamy wykaz przedsięwzięć planowanych do realizacji w ramach obszaru rewitalizacji nr 2 obejmującego sołectwo Tułkowie:

Obszar rewitalizacji nr 2 - miejscowość Tułkowie	Podstawowa	Uzupełniająca	Razem
Liczba projektów rewitalizacyjnych	7	8	15
Szacunkowa wartość projektów rewitalizacyjnych	1 520 000 zł	870 000,00 zł	2 390 000,00 zł

LISTA PRZEDSIĘWZIĘĆ REWITALIZACYJNYCH		Szacunkowa wartość
L.p.	Sfera wraz z nazwą projektu	
Projekty rewitalizacyjne w sferze społecznej		
1.	Aktywizacja osób bezrobotnych i poszukujących pracy	80 000,00 zł
2.	Organizacja różnego rodzaju imprez (kulturalnych, sportowych, rekreacyjnych, itp.) na obszarze rewitalizacji nr 2 - sołectwo Tułkowie	240 000,00 zł
Projekty rewitalizacyjne w sferze gospodarczej		
3.	Powstawanie nowych firm i wspieranie już istniejących	160 000,00 zł
Projekty rewitalizacyjne w sferze środowiskowej		
4.	Wdrażanie Programu usuwania azbestu z terenu sołectwa Tułkowie	40 000,00 zł
5.	Wymiana (na bardziej ekologiczne) i budowa oświetlenia ulicznego	100 000,00 zł
Projekty rewitalizacyjne w sferze funkcjonalno-przestrzennej		
6.	Remont drogi na odcinku przebiegającym przez sołectwa Tułkowie	200 000,00 zł
Projekty rewitalizacyjne w sferze technicznej		
7.	Termomodernizacja budynków użyteczności publicznej	700 000,00 zł

Projekty rewitalizacyjne w sferze społecznej

1 Nazwa projektu	Projekt rewitalizacyjny nr 1 Aktywizacja osób bezrobotnych i poszukujących pracy
2 Wskazanie podmiotów realizujących projekt	Lider: Powiatowy Urząd Pracy w Sandomierzu Podmioty wspomagające: Gmina Wilczyce Rada Sołecka Gminny Ośrodek Pomocy Społecznej w Wilczycach
3 Zakres realizowanych zadań	W ramach projektu będą podejmowane różnego rodzaju aktywne formy aktywizacji osób bezrobotnych i poszukujących pracy m.in. szkolenia, staże, kursy zawodowe, praktyki, refundacja kosztów badań lekarskich, itp.
4 Lokalizacja (miejsce przeprowadzenia danego projektu)	Centrum Kultury w Wilczycach
5 Szacowana wartość	80 000,00 zł
6 Prognozowane	Prognozowane rezultaty w okresie wdrażania Programu Rewitalizacji:



Program Rewitalizacji dla Gminy Wilczyce na lata 2016-2023

rezultaty wraz ze sposobem ich oceny i zmierzenia w odniesieniu do celów rewitalizacji	<p>W ciągu 8 lat realizacji Programu rewitalizacji minimum 8 mieszkańców sołectwa Wilczyce (zakładamy średnio 1 osobę rocznie) będzie miało możliwość skorzystać z aktywnych form wspierających zatrudnienie (staże, kursy zawodowe, roboty interwencyjne, praktyki, itp.)</p> <p>Sposób pomiaru rezultatów:</p> <ul style="list-style-type: none"> • listy obecności, • informacje uzyskiwane z Powiatowego Urzędu Pracy, • dane własne Urzędu Gminy w Wilczycach, • dokumentacja fotograficzna.
--	---

1 Nazwa projektu	Projekt rewitalizacyjny nr 2 Organizacja różnego rodzaju imprez (kulturalnych, sportowych, rekreacyjnych, itp.) na obszarze rewitalizacji nr 2 - sołectwo Tułkowice
2 Wskazanie podmiotów realizujących projekt	Gmina Wilczyce Gminna Komisja Rozwiązywania Problemów Alkoholowych Rada Sołecka Stowarzyszenia Ochotnicza Straż Pożarna w Tułkowicach Gminny Ośrodek Pomocy Społecznej w Wilczycach
3 Zakres realizowanych zadań	Zadanie 1: Organizacja festynów rodzinnych. Zadanie 2: Organizacja zawodów sportowych. Zadanie 3: Organizacja imprez integracyjnych dla mieszkańców. Zadanie 4: Organizacja imprez kulturalno-rozrywkowych promujących Gminę Wilczyce. Zadanie 5: Organizacja dożynek gminnych.
4 Lokalizacja (miejsce przeprowadzenia danego projektu)	Teren przy Centrum Kultury w Wilczycach Urząd Gminy Wilczyce Świetlica wiejska w Wilczycach
5 Szacowana wartość	240 000,00 zł
6 Prognozowane rezultaty wraz ze sposobem ich oceny i zmierzenia w odniesieniu do celów rewitalizacji	<p>Prognozowane rezultaty w okresie wdrażania Programu Rewitalizacji:</p> <p>1 Zorganizowanie minimum 3 imprez rocznie na obszarze rewitalizacji (razem 24 w okresie realizacji Programu).</p> <p>2 Wzrost liczby odwiedzających sołectwo turystów.</p> <p>3 Zwiększenie dochodów firm działających na obszarze rewitalizacji.</p> <p>4 Zwiększenie oferty kulturalnej w sołectwie.</p> <p>Sposób pomiaru:</p> <ul style="list-style-type: none"> • dokumentacja fotograficzna, • strona internetowa gminy Wilczyce.



Projekty rewitalizacyjne w sferze gospodarczej

1 Nazwa projektu	Projekt rewitalizacyjny nr 3 Powstawanie nowych firm i wspieranie już istniejących
2 Wskazanie podmiotów realizujących projekt	Mieszkańcy sołectwa Tułkowiece planujący założyć własną firmę Mieszkańcy sołectwa Tułkowiece już prowadzący firmę Podmioty wspomagające: Gmina Wilczyce Rada Sołecka Powiatowy Urząd Pracy w Sandomierzu Wojewódzki Urząd Pracy Gminny Ośrodek Pomocy Społecznej w Wilczycach Stowarzyszenia
3 Zakres realizowanych zadań	Zadanie rewitalizacyjne polega na powstawaniu nowych firm na obszarze rewitalizacji i wspieraniu już istniejących (m.in. organizacja szkoleń, spotkań informacyjnych, itp.) na terenie sołectwa działają 2 firmy (wg stanu na 15.08.2016r.). Istnieje potrzeba tworzenia nowych podmiotów m.in. dzięki dotacjom Wojewódzkiego i Powiatowego Urzędu Pracy na założenie własnej działalności gospodarczej. W ramach zadania powinny być przeprowadzone szkolenia oraz wsparcie doradcze i pomostowe, co będzie gwarantować większą szansę na „przetrwanie” nowo założonych firm.
4 Lokalizacja (miejsce przeprowadzenia danego projektu)	Teren sołectwa Tułkowiece
5 Szacowana wartość	160 000,00 zł
6 Prognozowane rezultaty wraz ze sposobem ich oceny i zmierzenia w odniesieniu do celów rewitalizacji	Prognozowane rezultaty w okresie wdrażania Programu Rewitalizacji: W okresie 8 lat powstanie minimum 8 firm (tj. średnio 1 rocznie), aby na koniec okresu wdrażania Programu na terenie sołectwa działało min. 10 podmiotów gospodarczych. Sposób pomiaru rezultatów: <ul style="list-style-type: none"> • Centralna Ewidencja i Informacja o Działalności Gospodarczej.

Projekty rewitalizacyjne w sferze środowiskowej

1 Nazwa projektu	Projekt rewitalizacyjny nr 4 Wdrażanie Programu usuwania azbestu z terenu sołectwa Tułkowiece
2 Wskazanie podmiotów realizujących projekt	Lider: Gmina Wilczyce + mieszkańcy sołectwa składający wnioski o udział w Programie Podmioty wspomagające: Wojewódzki Fundusz Ochrony Środowiska i Gospodarki Wodnej w Kielcach Rada Sołecka
3 Zakres realizowanych zadań	Przedsięwzięcie zakłada demontaż, transport i utylizacja wyrobów azbestowych z dachów budynków mieszkalnych i gospodarczych. Zakłada się ogółem utylizację około 4 000 kg/rocznie. Na terenie sołectwa Wilczyce pozostaje jeszcze do utylizacji 127 985 kg azbestu.
4 Lokalizacja (miejsce przeprowadzenia)	Wilczyce, budynki prywatne, na podstawie wniosków prywatnych właścicieli deklarujących udział w Programie



Program Rewitalizacji dla Gminy Wilczyce na lata 2016-2023

danego projektu)	
5 Szacowana wartość	40 000,00 zł
6 Prognozowane rezultaty wraz ze sposobem ich oceny i zmierzenia w odniesieniu do celów rewitalizacji	<p>Prognozowane rezultaty w okresie wdrażania Programu Rewitalizacji: Usunięcie minimum 32 000 kg wyrobów zawierających azbest w okresie realizacji Programu Restrukturyzacji.</p> <p>Sposób pomiaru:</p> <ul style="list-style-type: none"> • protokoły odbioru.

1 Nazwa projektu	Projekt rewitalizacyjny nr 5 Wymiana (na bardziej ekologiczne) i budowa oświetlenia ulicznego
2 Wskazanie podmiotów realizujących projekt	Gmina Wilczyce Rada Sołecka
3 Zakres realizowanych zadań	Projekt zakłada wymianę oświetlenia na bardziej ekologiczne (zużywające mniej energii) oraz punktową budowę nowych słupów oświetleniowych w przypadku takiej potrzeby wskazanej np. przez Radę Sołecką
4 Lokalizacja (miejsce przeprowadzenia danego projektu)	Teren sołectwa Tułkowice
5 Szacowana wartość	100 000,00 zł
6 Prognozowane rezultaty wraz ze sposobem ich oceny i zmierzenia w odniesieniu do celów rewitalizacji	<p>Prognozowane rezultaty w okresie wdrażania Programu Rewitalizacji:</p> <ul style="list-style-type: none"> • Zmniejszenie kosztów energii elektrycznej zużywanej przez oświetlenie uliczne na obszarze rewitalizacji. • Poprawa bezpieczeństwa mieszkańców sołectwa Tułkowice. <p>Sposób pomiaru rezultatów:</p> <ul style="list-style-type: none"> • dane własne Urzędu Gminy Wilczyce, zakładu energetycznego, • protokoły odbioru, • dokumentacja fotograficzna.

1 Nazwa projektu	Projekt rewitalizacyjny nr 6 Termomodernizacja budynków użyteczności publicznej
2 Wskazanie podmiotów realizujących projekt	Gmina Wilczyce Ochotnicza Straż Pożarna w Tułkowicach
3 Zakres realizowanych zadań	<p>Termomodernizacja i remont budynku OSP/Świetlicy wiejskiej w Tułkowicach wraz z zagospodarowaniem terenu.</p> <p>Zakres robót w ramach termomodernizacji w/w budynków przewiduje m.in.: ocieplenie oraz wymianę:</p> <ul style="list-style-type: none"> - dachu, - stolarki okiennej, - instalacji grzewczej i odbiorników ciepła, - instalacji sanitarnej i energetycznej, - źródeł ciepła, .
4 Lokalizacja (miejsce przeprowadzenia danego projektu)	Tułkowice



Program Rewitalizacji dla Gminy Wilczyce na lata 2016-2023

5 Szacowana wartość	200 000,00 zł
6 Prognozowane rezultaty wraz ze sposobem ich oceny i zmierzenia w odniesieniu do celów rewitalizacji	<p>Poprawa efektywności energetycznej poprzez termomodernizację budynku,</p> <p>Sposób pomiaru rezultatów:</p> <ul style="list-style-type: none"> • protokoły odbioru, • dokumentacja fotograficzna.

Projekty rewitalizacyjne w sferze funkcjonalno-przestrzennej

1 Nazwa projektu	Projekt rewitalizacyjny nr 7 Remont drogi na odcinku przebiegającym przez sołectwa Tułkowice
2 Wskazanie podmiotów realizujących projekt	Gmina Wilczyce
3 Zakres realizowanych zadań	Projekt dotyczy poprawy bezpieczeństwa poprzez remont drogi. Remont uwzględni również infrastrukturę towarzyszącą.
4 Lokalizacja (miejsce przeprowadzenia danego projektu)	Droga przebiegająca przez teren sołectwa
5 Szacowana wartość	700 000,00 zł
6 Prognozowane rezultaty wraz ze sposobem ich oceny i zmierzenia w odniesieniu do celów rewitalizacji	<p>Prognozowane rezultaty w okresie wdrażania Programu Rewitalizacji:</p> <ul style="list-style-type: none"> • Liczba wyremontowanych dróg, • Poprawa bezpieczeństwa na terenie sołectwa Tułkowice – zmniejszenie liczby wypadków i kolizji drogowych. <p>Sposób pomiaru rezultatów:</p> <ul style="list-style-type: none"> • protokoły odbioru, • dane Komisariatu Policji • dokumentacja fotograficzna.



Miejscowość Wysiadłów – obszar rewitalizacji nr 3

Poniżej przedstawiamy wykaz przedsięwzięć planowanych do realizacji w ramach obszaru rewitalizacji nr 3 obejmującego sołectwo Wysiadłów:

Obszar rewitalizacji nr 3 - miejscowość Wysiadłów	Podstawowa	Uzupełniająca	Razem
Liczba projektów rewitalizacyjnych	9	8	17
Szacunkowa wartość projektów rewitalizacyjnych	870 000 zł	870 000,00 zł	1 740 000,00 zł

LISTA PRZEDSIĘWZIĘĆ REWITALIZACYJNYCH		Szacunkowa wartość
L.p.	Sfera wraz z nazwą projektu	
Projekty rewitalizacyjne w sferze społecznej		
1.	Aktywizacja osób bezrobotnych i poszukujących pracy	80 000,00 zł
2.	Organizacja różnego rodzaju imprez (kulturalnych, sportowych, rekreacyjnych, itp.) na obszarze rewitalizacji nr 3 - sołectwo Wysiadłów	240 000,00 zł
Projekty rewitalizacyjne w sferze gospodarczej		
3.	Powstawanie nowych firm i wspieranie już istniejących	160 000,00 zł
Projekty rewitalizacyjne w sferze środowiskowej		
4.	Wdrażanie Programu usuwania azbestu z terenu sołectwa Wysiadłów	40 000,00 zł
5.	Wymiana (na bardziej ekologiczne) i budowa oświetlenia ulicznego	100 000,00 zł
Projekty rewitalizacyjne w sferze funkcjonalno-przestrzennej		
6.	Remont drogi na odcinku przebiegającym przez sołectwa Wysiadłów	200 000,00 zł
7.	Wymiana (na bardziej ekologiczne) i budowa oświetlenia ulicznego	100 000,00 zł
Projekty rewitalizacyjne w sferze technicznej		
8.	Termomodernizacja budynków użyteczności publicznej	700 000,00 zł
9.	Modernizacja infrastruktury sportowej i rekreacyjnej na terenie miejscowości Wysiadłów	100 000,00 zł

Projekty rewitalizacyjne w sferze społecznej

1 Nazwa projektu	Projekt rewitalizacyjny nr 1 Aktywizacja osób bezrobotnych i poszukujących pracy
2 Wskazanie podmiotów realizujących projekt	Lider: Powiatowy Urząd Pracy w Sandomierzu Podmioty wspomagające: Gmina Wilczyce Rada Sołecka Gminny Ośrodek Pomocy Społecznej w Wilczycach
3 Zakres realizowanych zadań	W ramach projektu będą podejmowane różnego rodzaju aktywne formy aktywizacji osób bezrobotnych i poszukujących pracy m.in. szkolenia, staże, kursy zawodowe, praktyki, refundacja kosztów badań lekarskich, itp.
4 Lokalizacja (miejsce przeprowadzenia danego projektu)	Świetlica Wiejska w Wysiadłowie



Program Rewitalizacji dla Gminy Wilczyce na lata 2016-2023

5 Szacowana wartość	80 000,00 zł
6 Prognozowane rezultaty wraz ze sposobem ich oceny i zmierzenia w odniesieniu do celów rewitalizacji	<p>Prognozowane rezultaty w okresie wdrażania Programu Rewitalizacji: W ciągu 8 lat realizacji Programu rewitalizacji minimum 40 mieszkańców sołectwa Wysiadłów (zakładamy średnio 5 osób rocznie) będzie miało możliwość skorzystać z aktywnych form wspierających zatrudnienie (staże, kursy zawodowe, roboty interwencyjne, praktyki, itp.)</p> <p>Sposób pomiaru rezultatów:</p> <ul style="list-style-type: none"> • listy obecności, • informacje uzyskiwane z Powiatowego Urzędu Pracy, • dane własne Urzędu Gminy w Wilczycach, • dokumentacja fotograficzna.

1 Nazwa projektu	Projekt rewitalizacyjny nr 2 Organizacja różnego rodzaju imprez (kulturalnych, sportowych, rekreacyjnych, itp.) na obszarze rewitalizacji nr 3 - sołectwo Wysiadłów
2 Wskazanie podmiotów realizujących projekt	<p>Lider: Gminna Biblioteka Publiczna w Wilczycach</p> <p>Podmioty wspomagające: Gmina Wilczyce Gminna Komisja Rozwiązywania Problemów Alkoholowych Rada Sołecka Stowarzyszenia Gminny Ośrodek Pomocy Społecznej w Wilczycach</p>
3 Zakres realizowanych zadań	<p>Zadanie 1: Organizacja festynów rodzinnych.</p> <p>Zadanie 2: Organizacja zawodów sportowych.</p> <p>Zadanie 3: Organizacja imprez integracyjnych dla mieszkańców.</p> <p>Zadanie 4: Organizacja imprez kulturalno-rozrywkowych promujących Gminę Wilczyce.</p> <p>Zadanie 5: Organizacja dożynek gminnych.</p>
4 Lokalizacja (miejsce przeprowadzenia danego projektu)	<p>Urząd Gminy Wilczyce</p> <p>Świetlica wiejska w Wysiadłowie</p>
5 Szacowana wartość	240 000,00 zł
6 Prognozowane rezultaty wraz ze sposobem ich oceny i zmierzenia w odniesieniu do celów rewitalizacji	<p>Prognozowane rezultaty w okresie wdrażania Programu Rewitalizacji:</p> <p>1 Zorganizowanie minimum 2 imprez rocznie na obszarze rewitalizacji (razem 16 w okresie realizacji Programu).</p> <p>2 Wzrost liczby odwiedzających sołectwo turystów.</p> <p>3 Zwiększenie dochodów firm działających na obszarze rewitalizacji.</p> <p>4 Zwiększenie oferty kulturalnej w sołectwie.</p> <p>Sposób pomiaru:</p> <ul style="list-style-type: none"> • dokumentacja fotograficzna, • strona internetowa gminy Wilczyce.



Projekty rewitalizacyjne w sferze gospodarczej

1 Nazwa projektu	Projekt rewitalizacyjny nr 3 Powstawanie nowych firm i wspieranie już istniejących
2 Wskazanie podmiotów realizujących projekt	Mieszkańcy sołectwa Wysiadłów planujący założyć własną firmę Mieszkańcy sołectwa Wysiadłów już prowadzący firmę Podmioty wspomagające: Gmina Wilczyce Rada Sołecka Powiatowy Urząd Pracy w Sandomierzu Wojewódzki Urząd Pracy Gminny Ośrodek Pomocy Społecznej w Wilczycach Stowarzyszenia
3 Zakres realizowanych zadań	Zadanie rewitalizacyjne polega na powstawaniu nowych firm na obszarze rewitalizacji i wspieraniu już istniejących (m.in. organizacja szkoleń, spotkań informacyjnych, itp.) na terenie sołectwa działa 8 firm (wg stanu na 15.08.2016r.). Istnieje potrzeba tworzenia nowych podmiotów m.in. dzięki dotacjom Wojewódzkiego i Powiatowego Urzędu Pracy na założenie własnej działalności gospodarczej. W ramach zadania powinny być przeprowadzone szkolenia oraz wsparcie doradcze i pomostowe, co będzie gwarantować większą szansę na „przetrwanie” nowo założonych firm.
4 Lokalizacja (miejsce przeprowadzenia danego projektu)	Teren sołectwa Wysiadłów
5 Szacowana wartość	160 000,00 zł
6 Prognozowane rezultaty wraz ze sposobem ich oceny i zmierzenia w odniesieniu do celów rewitalizacji	Prognozowane rezultaty w okresie wdrażania Programu Rewitalizacji: W okresie 8 lat powstanie minimum 8 firm (tj. średnio 1 rocznie), aby na koniec okresu wdrażania Programu na terenie sołectwa działało min. 16 podmiotów gospodarczych. Sposób pomiaru rezultatów: <ul style="list-style-type: none"> • Centralna Ewidencja i Informacja o Działalności Gospodarczej.

Projekty rewitalizacyjne w sferze środowiskowej

1 Nazwa projektu	Projekt rewitalizacyjny nr 4 Wdrażanie Programu usuwania azbestu z terenu sołectwa Wysiadłów
2 Wskazanie podmiotów realizujących projekt	Lider: Gmina Wilczyce + mieszkańcy sołectwa składający wnioski o udział w Programie Podmioty wspomagające: Wojewódzki Fundusz Ochrony Środowiska i Gospodarki Wodnej w Kielcach Rada Sołecka
3 Zakres realizowanych zadań	Przedsięwzięcie zakłada demontaż, transport i utylizacja wyrobów azbestowych z dachów budynków mieszkalnych i gospodarczych. Zakłada się ogółem utylizację około 4 000 kg/rocznie. Na terenie sołectwa Wysiadłów pozostaje jeszcze do utylizacji 133 540 kg azbestu.
4 Lokalizacja (miejsce)	Wysiadłów, budynki prywatne, na podstawie wniosków prywatnych



Program Rewitalizacji dla Gminy Wilczyce na lata 2016-2023

przeprowadzenia danego projektu)	właścicieli deklarujących udział w Programie
5 Szacowana wartość	40 000,00 zł
6 Prognozowane rezultaty wraz ze sposobem ich oceny i zmierzenia w odniesieniu do celów rewitalizacji	Prognozowane rezultaty w okresie wdrażania Programu Rewitalizacji: Usunięcie minimum 32 000 kg wyrobów zawierających azbest w okresie realizacji Programu Restrukturyzacji. Sposób pomiaru: <ul style="list-style-type: none"> • protokoły odbioru.

1 Nazwa projektu	Projekt rewitalizacyjny nr 5 Wymiana (na bardziej ekologiczne) i budowa oświetlenia ulicznego
2 Wskazanie podmiotów realizujących projekt	Gmina Wilczyce Rada Sołecka
3 Zakres realizowanych zadań	Projekt zakłada wymianę oświetlenia na bardziej ekologiczne (zużywające mniej energii) oraz punktową budowę nowych słupów oświetleniowych w przypadku takiej potrzeby wskazanej np. przez Radę Sołecką
4 Lokalizacja (miejsce przeprowadzenia danego projektu)	Teren miejscowości Wysiadłów
5 Szacowana wartość	100 000,00 zł
6 Prognozowane rezultaty wraz ze sposobem ich oceny i zmierzenia w odniesieniu do celów rewitalizacji	Prognozowane rezultaty w okresie wdrażania Programu Rewitalizacji: <ul style="list-style-type: none"> • Zmniejszenie kosztów energii elektrycznej zużywanej przez oświetlenie uliczne na obszarze rewitalizacji. • Poprawa bezpieczeństwa mieszkańców miejscowości Wysiadłów. Sposób pomiaru rezultatów: <ul style="list-style-type: none"> • dane własne Urzędu Gminy Wilczyce, zakładu energetycznego, • protokoły odbioru, • dokumentacja fotograficzna.

Projekty rewitalizacyjne w sferze funkcjonalno-przestrzennej

1 Nazwa projektu	Projekt rewitalizacyjny nr 6 Remont drogi na odcinku przebiegającym przez sołectwa Wysiadłów
2 Wskazanie podmiotów realizujących projekt	Lider: Gmina Wilczyce Podmioty wspomagające:
3 Zakres realizowanych zadań	Projekt dotyczy poprawy bezpieczeństwa poprzez remont drogi. Remont uwzględni również infrastrukturę towarzyszącą.
4 Lokalizacja (miejsce przeprowadzenia danego projektu)	Droga przebiegająca przez teren sołectwa
5 Szacowana wartość	200 000,00 zł
6 Prognozowane	Prognozowane rezultaty w okresie wdrażania Programu Rewitalizacji:



Program Rewitalizacji dla Gminy Wilczyce na lata 2016-2023

rezultaty wraz ze sposobem ich oceny i zmierzenia w odniesieniu do celów rewitalizacji	<ul style="list-style-type: none"> • Liczba wyremontowanych dróg, • Poprawa bezpieczeństwa na terenie sołectwa Wysiadłów – zmniejszenie liczby wypadków i kolizji drogowych. <p>Sposób pomiaru rezultatów:</p> <ul style="list-style-type: none"> • protokoły odbioru, • dane Komisariatu Policji • dokumentacja fotograficzna.
--	--

1 Nazwa projektu	Projekt rewitalizacyjny nr 7 Wymiana (na bardziej ekologiczne) i budowa oświetlenia ulicznego
2 Wskazanie podmiotów realizujących projekt	Gmina Wilczyce Rada Sołecka
3 Zakres realizowanych zadań	Projekt zakłada wymianę oświetlenia na bardziej ekologiczne (zużywające mniej energii) oraz punktową budowę nowych słupów oświetleniowych w przypadku takiej potrzeby wskazanej np. przez Radę Sołecką
4 Lokalizacja (miejsce przeprowadzenia danego projektu)	Teren miejscowości Wysiadłów
5 Szacowana wartość	100 000,00 zł
6 Prognozowane rezultaty wraz ze sposobem ich oceny i zmierzenia w odniesieniu do celów rewitalizacji	<p>Prognozowane rezultaty w okresie wdrażania Programu Rewitalizacji:</p> <ul style="list-style-type: none"> • Zmniejszenie kosztów energii elektrycznej zużywanej przez oświetlenie uliczne na obszarze rewitalizacji. • Poprawa bezpieczeństwa mieszkańców miejscowości Wysiadłów. <p>Sposób pomiaru rezultatów:</p> <ul style="list-style-type: none"> • dane własne Urzędu Gminy Wilczyce, zakładu energetycznego, • protokoły odbioru, • dokumentacja fotograficzna.

Projekty rewitalizacyjne w sferze technicznej

1 Nazwa projektu	Projekt rewitalizacyjny nr 8 Termomodernizacja budynków użyteczności publicznej
2 Wskazanie podmiotów realizujących projekt	Gmina Wilczyce Ochotnicza Straż Pożarna w Wysiadłowie
3 Zakres realizowanych zadań	Termomodernizacja i remont budynku OSP/Świetlicy wiejskiej w Wysiadłowie wraz z zagospodarowaniem terenu. Zakres robót w ramach termomodernizacji w/w budynków przewiduje m.in.: ocieplenie oraz wymianę: - dachu, - stolarki okiennej, - instalacji grzewczej i odbiorników ciepła, - instalacji sanitarnej i energetycznej, - źródeł ciepła, .



Program Rewitalizacji dla Gminy Wilczyce na lata 2016-2023

4 Lokalizacja (miejsce przeprowadzenia danego projektu)	Wysiadłów
5 Szacowana wartość	700 000,00 zł
6 Prognozowane rezultaty wraz ze sposobem ich oceny i zmierzenia w odniesieniu do celów rewitalizacji	<p>Poprawa efektywności energetycznej poprzez termomodernizację budynku.</p> <p>Sposób pomiaru rezultatów:</p> <ul style="list-style-type: none"> • protokoły odbioru, • dokumentacja fotograficzna.

1 Nazwa projektu	Projekt rewitalizacyjny nr 9 Modernizacja infrastruktury sportowej i rekreacyjnej na terenie miejscowości Wysiadłów
2 Wskazanie podmiotów realizujących projekt	Gmina Wilczyce
3 Zakres realizowanych zadań	Modernizacja boiska obok budynku OSP
4 Lokalizacja (miejsce przeprowadzenia danego projektu)	Wysiadłów
5 Szacowana wartość	100 000,00 zł
6 Prognozowane rezultaty wraz ze sposobem ich oceny i zmierzenia w odniesieniu do celów rewitalizacji	<p>Poprawa stanu infrastruktury sportowej, rekreacyjnej i aktywnego wypoczynku. Zagospodarowanie czasu wolnego dzieci i młodzieży. Nowe formy aktywności sportowej.</p> <p>Sposób pomiaru rezultatów:</p> <ul style="list-style-type: none"> • protokoły odbioru, • dokumentacja fotograficzna.



Miejscowość Radoszki – obszar rewitalizacji nr 4

Poniżej przedstawiamy wykaz przedsięwzięć planowanych do realizacji w ramach obszaru rewitalizacji nr 4 obejmującego sołectwo Radoszki:

Obszar rewitalizacji nr 4 - sołectwo Radoszki	Podstawowa	Uzupełniająca	Razem
Liczba projektów rewitalizacyjnych	8	7	15
Szacunkowa wartość projektów rewitalizacyjnych	2 620 000 zł	820 000,00 zł	3 440 000,00 zł

LISTA PRZEDSIĘWZIĘĆ REWITALIZACYJNYCH		Szacunkowa wartość
L.p.	Sfera wraz z nazwą projektu	
Projekty rewitalizacyjne w sferze społecznej		
1.	Aktywizacja osób bezrobotnych i poszukujących pracy	80 000,00 zł
2.	Organizacja różnego rodzaju imprez (kulturalnych, sportowych, rekreacyjnych, itp.) na obszarze rewitalizacji nr 4 - sołectwo Radoszki	240 000,00 zł
Projekty rewitalizacyjne w sferze gospodarczej		
3.	Powstawanie nowych firm i wspieranie już istniejących	160 000,00 zł
Projekty rewitalizacyjne w sferze środowiskowej		
4.	Wdrażanie Programu usuwania azbestu z terenu sołectwa Radoszki	40 000,00 zł
5.	Wymiana (na bardziej ekologiczne) i budowa oświetlenia ulicznego	100 000,00 zł
Projekty rewitalizacyjne w sferze funkcjonalno-przestrzennej		
6.	Remont drogi gminnej na odcinku przebiegającym przez sołectwa Radoszki	200 000,00 zł
Projekty rewitalizacyjne w sferze technicznej		
7.	Termomodernizacja i modernizacja budynku użyteczności publicznej	800 000,00 zł
8.	Termomodernizacja budynku użyteczności publicznej	1 000 000,00 zł

Projekty rewitalizacyjne w sferze społecznej

1 Nazwa projektu	Projekt rewitalizacyjny nr 1 Aktywizacja osób bezrobotnych i poszukujących pracy
2 Wskazanie podmiotów realizujących projekt	Lider: Powiatowy Urząd Pracy w Sandomierzu Podmioty wspomagające: Gmina Wilczyce Rada Sołecka Gminny Ośrodek Pomocy Społecznej w Wilczycach
3 Zakres realizowanych zadań	W ramach projektu będą podejmowane różnego rodzaju aktywne formy aktywizacji osób bezrobotnych i poszukujących pracy m.in. szkolenia, staże, kursy zawodowe, praktyki, refundacja kosztów badań lekarskich, itp.
4 Lokalizacja (miejsce przeprowadzenia)	Świetlica wiejska w Radoszkach



Program Rewitalizacji dla Gminy Wilczyce na lata 2016-2023

danego projektu)	
5 Szacowana wartość	80 000,00 zł
6 Prognozowane rezultaty wraz ze sposobem ich oceny i zmierzenia w odniesieniu do celów rewitalizacji	<p>Prognozowane rezultaty w okresie wdrażania Programu Rewitalizacji: W ciągu 8 lat realizacji Programu rewitalizacji minimum 24 mieszkańców sołectwa Radoszki (zakładamy średnio 3 osób rocznie) będzie miało możliwość skorzystać z aktywnych form wspierających zatrudnienie (staże, kursy zawodowe, roboty interwencyjne, praktyki, itp.)</p> <p>Sposób pomiaru rezultatów:</p> <ul style="list-style-type: none"> • listy obecności, • informacje uzyskiwane z Powiatowego Urzędu Pracy, • dane własne Urzędu Gminy w Wilczycach, • dokumentacja fotograficzna.

1 Nazwa projektu	Projekt rewitalizacyjny nr 2 Organizacja różnego rodzaju imprez (kulturalnych, sportowych, rekreacyjnych, itp.) na obszarze rewitalizacji nr 4 - sołectwo Radoszki
2 Wskazanie podmiotów realizujących projekt	Lider: Gminna Biblioteka Publiczna w Wilczycach Podmioty wspomagające: Gmina Wilczyce Gminna Komisja Rozwiązywania Problemów Alkoholowych Rada Sołecka Stowarzyszenia Gminny Ośrodek Pomocy Społecznej w Wilczycach Zespół Szkół w Radoszkach
3 Zakres realizowanych zadań	Zadanie 1: Organizacja festynów rodzinnych. Zadanie 2: Organizacja zawodów sportowych. Zadanie 3: Organizacja imprez integracyjnych dla mieszkańców. Zadanie 4: Organizacja imprez kulturalno-rozrywkowych promujących Gminę Wilczyce. Zadanie 5: Organizacja dożynek gminnych.
4 Lokalizacja (miejsce przeprowadzenia danego projektu)	Teren przy Centrum Kultury w Wilczycach Urząd Gminy w Wilczycach Świetlica wiejska w Radoszkach
5 Szacowana wartość	240 000,00 zł
6 Prognozowane rezultaty wraz ze sposobem ich oceny i zmierzenia w odniesieniu do celów rewitalizacji	<p>Prognozowane rezultaty w okresie wdrażania Programu Rewitalizacji:</p> <ol style="list-style-type: none"> 1 Zorganizowanie minimum 3 imprez rocznie na obszarze rewitalizacji (razem 24 w okresie realizacji Programu). 2 Wzrost liczby odwiedzających sołectwo turystów. 3 Zwiększenie dochodów firm działających na obszarze rewitalizacji. 4 Zwiększenie oferty kulturalnej w sołectwie. <p>Sposób pomiaru:</p> <ul style="list-style-type: none"> • dokumentacja fotograficzna, • strona internetowa gminy Wilczyce.



Projekty rewitalizacyjne w sferze gospodarczej

1 Nazwa projektu	Projekt rewitalizacyjny nr 3 Powstawanie nowych firm i wspieranie już istniejących
2 Wskazanie podmiotów realizujących projekt	Mieszkańcy sołectwa Radoszki planujący założyć własną firmę Mieszkańcy sołectwa Radoszki już prowadzący firmę Podmioty wspomagające: Gmina Wilczyce Rada Sołecka Powiatowy Urząd Pracy w Sandomierzu Wojewódzki Urząd Pracy Gminny Ośrodek Pomocy Społecznej w Wilczycach Stowarzyszenia
3 Zakres realizowanych zadań	Zadanie rewitalizacyjne polega na powstawaniu nowych firm na obszarze rewitalizacji i wspieraniu już istniejących (m.in. organizacja szkoleń, spotkań informacyjnych, itp.) na terenie sołectwa działa 10 firm (wg stanu na 15.08.2016r.). Istnieje potrzeba tworzenia nowych podmiotów m.in. dzięki dotacjom Wojewódzkiego i Powiatowego Urzędu Pracy na założenie własnej działalności gospodarczej. W ramach zadania powinny być przeprowadzone szkolenia oraz wsparcie doradcze i pomostowe, co będzie gwarantować większą szansę na „przetrwanie” nowo założonych firm.
4 Lokalizacja (miejsce przeprowadzenia danego projektu)	Teren sołectwa Radoszki
5 Szacowana wartość	160 000,00 zł
6 Prognozowane rezultaty wraz ze sposobem ich oceny i zmierzenia w odniesieniu do celów rewitalizacji	Prognozowane rezultaty w okresie wdrażania Programu Rewitalizacji: W okresie 8 lat powstanie minimum 16 firm (tj. średnio 2 rocznie), aby na koniec okresu wdrażania Programu na terenie sołectwa działało min. 26 podmiotów gospodarczych. Sposób pomiaru rezultatów: <ul style="list-style-type: none"> • Centralna Ewidencja i Informacja o Działalności Gospodarczej.

Projekty rewitalizacyjne w sferze środowiskowej

1 Nazwa projektu	Projekt rewitalizacyjny nr 4 Wdrażanie Programu usuwania azbestu z terenu sołectwa Radoszki
2 Wskazanie podmiotów realizujących projekt	Lider: Gmina Wilczyce + mieszkańcy sołectwa składający wnioski o udział w Programie Podmioty wspomagające: Wojewódzki Fundusz Ochrony Środowiska i Gospodarki Wodnej w Kielcach Rada Sołecka
3 Zakres realizowanych zadań	Przedsięwzięcie zakłada demontaż, transport i utylizacja wyrobów azbestowych z dachów budynków mieszkalnych i gospodarczych. Zakłada się ogółem utylizację około 4 000 kg/rocznie. Na terenie sołectwa Wilczyce pozostaje jeszcze do utylizacji 317 185 kg azbestu.



Program Rewitalizacji dla Gminy Wilczyce na lata 2016-2023

4 Lokalizacja (miejsce przeprowadzenia danego projektu)	Wilczyce, budynki prywatne, na podstawie wniosków prywatnych właścicieli deklarujących udział w Programie
5 Szacowana wartość	40 000,00 zł
6 Prognozowane rezultaty wraz ze sposobem ich oceny i zmierzenia w odniesieniu do celów rewitalizacji	Prognozowane rezultaty w okresie wdrażania Programu Rewitalizacji: Usunięcie minimum 32 000 kg wyrobów zawierających azbest w okresie realizacji Programu Restrukturyzacji. Sposób pomiaru: <ul style="list-style-type: none"> • protokoły odbioru.

1 Nazwa projektu	Projekt rewitalizacyjny nr 5 Wymiana (na bardziej ekologiczne) i budowa oświetlenia ulicznego
2 Wskazanie podmiotów realizujących projekt	Gmina Wilczyce Rada Sołecka
3 Zakres realizowanych zadań	Projekt zakłada wymianę oświetlenia na bardziej ekologiczne (zużywające mniej energii) oraz punktową budowę nowych słupów oświetleniowych w przypadku takiej potrzeby wskazanej np. przez Radę Sołecką
4 Lokalizacja (miejsce przeprowadzenia danego projektu)	Teren miejscowości Radoszki
5 Szacowana wartość	100 000,00 zł
6 Prognozowane rezultaty wraz ze sposobem ich oceny i zmierzenia w odniesieniu do celów rewitalizacji	Prognozowane rezultaty w okresie wdrażania Programu Rewitalizacji: <ul style="list-style-type: none"> • Zmniejszenie kosztów energii elektrycznej zużywanej przez oświetlenie uliczne na obszarze rewitalizacji. • Poprawa bezpieczeństwa mieszkańców miejscowości Radoszki. Sposób pomiaru rezultatów: <ul style="list-style-type: none"> • dane własne Urzędu Gminy Wilczyce, zakładu energetycznego, • protokoły odbioru, • dokumentacja fotograficzna.

Projekty rewitalizacyjne w sferze funkcjonalno-przestrzennej

1 Nazwa projektu	Projekt rewitalizacyjny nr 6 Remont drogi na odcinku przebiegającym przez sołectwa Radoszki
2 Wskazanie podmiotów realizujących projekt	Lider: Gmina Wilczyce
3 Zakres realizowanych zadań	Projekt dotyczy poprawy bezpieczeństwa poprzez remont drogi. Remont uwzględni również infrastrukturę towarzyszącą.
4 Lokalizacja (miejsce przeprowadzenia danego projektu)	Droga przebiegająca przez teren sołectwa
5 Szacowana wartość	200 000,00 zł



Program Rewitalizacji dla Gminy Wilczyce na lata 2016-2023

6 Prognozowane rezultaty wraz ze sposobem ich oceny i zmierzenia w odniesieniu do celów rewitalizacji	<p>Prognozowane rezultaty w okresie wdrażania Programu Rewitalizacji:</p> <ul style="list-style-type: none"> • Liczba wyremontowanych dróg, • Poprawa bezpieczeństwa na terenie sołectwa Radoszki – zmniejszenie liczby wypadków i kolizji drogowych. <p>Sposób pomiaru rezultatów:</p> <ul style="list-style-type: none"> • protokoły odbioru, • dane Komisariatu Policji, • dokumentacja fotograficzna.
---	--

Projekty rewitalizacyjne w sferze technicznej

1 Nazwa projektu	Projekt rewitalizacyjny nr 7 Termomodernizacja i modernizacja budynku użyteczności publicznej
2 Wskazanie podmiotów realizujących projekt	Gmina Wilczyce Ochotnicza Straż Pożarna w Radoszkach
3 Zakres realizowanych zadań	<p>Termomodernizacja i remont budynku OSP/Świetlicy wiejskiej w Radoszkach wraz z zagospodarowaniem terenu. Zakres robót w ramach termomodernizacji w/w budynku przewiduje m.in.: ocieplenie oraz wymianę:</p> <ul style="list-style-type: none"> - dachu, - stolarki okiennej, - instalacji grzewczej i odbiorników ciepła, - instalacji sanitarnej i energetycznej, - źródeł ciepła, <p>Zagospodarowanie terenu wokół:</p> <ul style="list-style-type: none"> - ławeczki, - altana, - wymiana ogrodzenia. <p>W zakresie modernizacji przewiduje się m.in. remont łazienek i kuchni wraz z wyposażeniem</p>
4 Lokalizacja (miejsce przeprowadzenia danego projektu)	Radoszki
5 Szacowana wartość	800 000,00 zł
6 Prognozowane rezultaty wraz ze sposobem ich oceny i zmierzenia w odniesieniu do celów rewitalizacji	<p>Poprawa efektywności energetycznej poprzez termomodernizację budynku,</p> <p>Sposób pomiaru rezultatów:</p> <ul style="list-style-type: none"> • protokoły odbioru, • dokumentacja fotograficzna.

1 Nazwa projektu	Projekt rewitalizacyjny nr 8 Termomodernizacja budynku użyteczności publicznej
2 Wskazanie podmiotów realizujących projekt	Gmina Wilczyce Stowarzyszenie Rozwoju Wsi Radoszki



Program Rewitalizacji dla Gminy Wilczyce na lata 2016-2023

3 Zakres realizowanych zadań	Termomodernizacja i remont budynku szkoły w Radoszkach wraz z zagospodarowaniem terenu. Zakres robót w ramach termomodernizacji w/w budynku przewiduje m.in.: ocieplenie oraz wymianę: - dachu, - elewacji zewnętrznej, - stolarki okiennej, - instalacji grzewczej i odbiorników ciepła, - instalacji sanitarnej i energetycznej, - źródeł ciepła, Zagospodarowanie terenu wokół: - siłownia zewnętrzna, - plac zabaw.
4 Lokalizacja (miejsce przeprowadzenia danego projektu)	Radoszki
5 Szacowana wartość	1 000 000,00 zł
6 Prognozowane rezultaty wraz ze sposobem ich oceny i zmierzenia w odniesieniu do celów rewitalizacji	Poprawa efektywności energetycznej poprzez termomodernizację budynku, Sposób pomiaru rezultatów: <ul style="list-style-type: none">• protokoły odbioru,• dokumentacja fotograficzna.



Miejscowość Daromin – obszar rewitalizacji nr 5

Poniżej przedstawiamy wykaz przedsięwzięć planowanych do realizacji w ramach obszaru rewitalizacji nr 5 obejmującego sołectwo Daromin:

Obszar rewitalizacji nr 5 - miejscowość Daromin	Podstawowa	Uzupełniająca	Razem
Liczba projektów rewitalizacyjnych	9	8	17
Szacunkowa wartość projektów rewitalizacyjnych	4 520 000 zł	1 220 000,00 zł	5 740 000,00 zł

LISTA PRZEDSIĘWZIĘĆ REWITALIZACYJNYCH		
L.p.	Sfera wraz z nazwą projektu	Szacunkowa wartość
Projekty rewitalizacyjne w sferze społecznej		
1.	Aktywizacja osób bezrobotnych i poszukujących pracy	80 000,00 zł
2.	Organizacja różnego rodzaju imprez (kulturalnych, sportowych, rekreacyjnych, itp.) na obszarze rewitalizacji nr 5 - sołectwo Daromin	240 000,00 zł
Projekty rewitalizacyjne w sferze gospodarczej		
3.	Powstawanie nowych firm i wspieranie już istniejących	160 000,00 zł
Projekty rewitalizacyjne w sferze środowiskowej		
4.	Wdrażanie Programu usuwania azbestu z terenu sołectwa Wilczyce	40 000,00 zł
5.	Wymiana (na bardziej ekologiczne) i budowa oświetlenia ulicznego	100 000,00 zł
Projekty rewitalizacyjne w sferze funkcjonalno-przestrzennej		
6.	Remont drogi na odcinku przebiegającym przez sołectwa Daromin	200 000,00 zł
7.	Termomodernizacja Szkoły Podstawowej wraz zagospodarowaniem terenu wokół	2 000 000,00 zł
8.	Termomodernizacja budynku OSP/świetlicy wiejskiej wraz z zagospodarowaniem terenu wokół	700 000,00 zł
Projekty rewitalizacyjne w sferze technicznej		
9.	Utworzenie punktu przedszkolnego	1 000 000,00 zł

Projekty rewitalizacyjne w sferze społecznej

1 Nazwa projektu	Projekt rewitalizacyjny nr 1 Aktywizacja osób bezrobotnych i poszukujących pracy
2 Wskazanie podmiotów realizujących projekt	Lider: Powiatowy Urząd Pracy w Sandomierzu Podmioty wspomagające: Gmina Wilczyce Rada Sołecka Gminny Ośrodek Pomocy Społecznej w Wilczycach
3 Zakres realizowanych zadań	W ramach projektu będą podejmowane różnego rodzaju aktywne formy aktywizacji osób bezrobotnych i poszukujących pracy m.in. szkolenia,



Program Rewitalizacji dla Gminy Wilczyce na lata 2016-2023

	staże, kursy zawodowe, praktyki, refundacja kosztów badań lekarskich, itp.
4 Lokalizacja (miejsce przeprowadzenia danego projektu)	Świetlica wiejska w Darominie
5 Szacowana wartość	80 000,00 zł
6 Prognozowane rezultaty wraz ze sposobem ich oceny i zmierzenia w odniesieniu do celów rewitalizacji	<p>Prognozowane rezultaty w okresie wdrażania Programu Rewitalizacji: W ciągu 8 lat realizacji Programu rewitalizacji minimum 80 mieszkańców sołectwa Wilczyce (zakładamy średnio 10 osób rocznie) będzie miało możliwość skorzystać z aktywnych form wspierających zatrudnienie (staże, kursy zawodowe, roboty interwencyjne, praktyki, itp.)</p> <p>Sposób pomiaru rezultatów:</p> <ul style="list-style-type: none"> • listy obecności, • informacje uzyskiwane z Powiatowego Urzędu Pracy, • dane własne Urzędu Gminy w Wilczycach, • dokumentacja fotograficzna.

1 Nazwa projektu	Projekt rewitalizacyjny nr 2 Organizacja różnego rodzaju imprez (kulturalnych, sportowych, rekreacyjnych, itp.) na obszarze rewitalizacji nr 5 - sołectwo Daromin
2 Wskazanie podmiotów realizujących projekt	<p>Lider: Gminna Biblioteka Publiczna w Wilczycach</p> <p>Podmioty wspomagające:</p> <p>Gmina Wilczyce</p> <p>Gminna Komisja Rozwiązywania Problemów Alkoholowych</p> <p>Rada Sołecka</p> <p>Stowarzyszenia</p> <p>Gminny Ośrodek Pomocy Społecznej w Wilczycach</p> <p>Szkoła Podstawowa w Darominie,</p> <p>Gimnazjum w Darominie,</p> <p>Punkt Przedszkolny „Na wzgórzu” w Darominie</p>
3 Zakres realizowanych zadań	<p>Zadanie 1: Organizacja festynów rodzinnych.</p> <p>Zadanie 2: Organizacja zawodów sportowych.</p> <p>Zadanie 3: Organizacja imprez integracyjnych dla mieszkańców.</p> <p>Zadanie 4: Organizacja imprez kulturalno-rozrywkowych promujących Gminę Wilczyce.</p> <p>Zadanie 5: Organizacja dożynek gminnych.</p>
4 Lokalizacja (miejsce przeprowadzenia danego projektu)	<p>Teren przy Centrum Kultury w Wilczycach</p> <p>Urząd Gminy w Wilczycach</p> <p>Świetlica wiejska w Darominie</p>
5 Szacowana wartość	240 000,00 zł
6 Prognozowane rezultaty wraz ze sposobem ich oceny i zmierzenia w odniesieniu do celów rewitalizacji	<p>Prognozowane rezultaty w okresie wdrażania Programu Rewitalizacji:</p> <p>1 Zorganizowanie minimum 3 imprez rocznie na obszarze rewitalizacji (razem 24 w okresie realizacji Programu).</p> <p>2 Wzrost liczby odwiedzających sołectwo turystów.</p> <p>3 Zwiększenie dochodów firm działających na obszarze rewitalizacji.</p> <p>4 Zwiększenie oferty kulturalnej w sołectwie.</p> <p>Sposób pomiaru:</p>



	<ul style="list-style-type: none"> • dokumentacja fotograficzna, • strona internetowa gminy Wilczyce.
--	---

Projekty rewitalizacyjne w sferze gospodarczej

1 Nazwa projektu	Projekt rewitalizacyjny nr 3 Powstawanie nowych firm i wspieranie już istniejących
2 Wskazanie podmiotów realizujących projekt	Mieszkańcy sołectwa Daromin planujący założyć własną firmę Mieszkańcy sołectwa Daromin już prowadzący firmę Podmioty wspomagające: Gmina Wilczyce Rada Sołecka Powiatowy Urząd Pracy w Sandomierzu Wojewódzki Urząd Pracy Gminny Ośrodek Pomocy Społecznej w Wilczycach Stowarzyszenia
3 Zakres realizowanych zadań	Zadanie rewitalizacyjne polega na powstawaniu nowych firm na obszarze rewitalizacji i wspieraniu już istniejących (m.in. organizacja szkoleń, spotkań informacyjnych, itp.) na terenie sołectwa działa 4 firmy (wg stanu na 15.08.2016r.). Istnieje potrzeba tworzenia nowych podmiotów m.in. dzięki dotacjom Wojewódzkiego i Powiatowego Urzędu Pracy na założenie własnej działalności gospodarczej. W ramach zadania powinny być przeprowadzone szkolenia oraz wsparcie doradcze i pomostowe, co będzie gwarantować większą szansę na „przetrwanie” nowo założonych firm.
4 Lokalizacja (miejsce przeprowadzenia danego projektu)	Teren sołectwa Daromin
5 Szacowana wartość	160 000,00 zł
6 Prognozowane rezultaty wraz ze sposobem ich oceny i zmierzenia w odniesieniu do celów rewitalizacji	Prognozowane rezultaty w okresie wdrażania Programu Rewitalizacji: W okresie 8 lat powstanie minimum 16 firm (tj. średnio 2 rocznie), aby na koniec okresu wdrażania Programu na terenie sołectwa działało min. 20 podmiotów gospodarczych. Sposób pomiaru rezultatów: <ul style="list-style-type: none"> • Centralna Ewidencja i Informacja o Działalności Gospodarczej.



Projekty rewitalizacyjne w sferze środowiskowej

1 Nazwa projektu	Projekt rewitalizacyjny nr 4 Wdrażanie Programu usuwania azbestu z terenu sołectwa Wilczyce
2 Wskazanie podmiotów realizujących projekt	Lider: Gmina Wilczyce + mieszkańcy sołectwa składający wnioski o udział w Programie Podmioty wspomagające: Wojewódzki Fundusz Ochrony Środowiska i Gospodarki Wodnej w Kielcach Rada Sołecka
3 Zakres realizowanych zadań	Przedsięwzięcie zakłada demontaż, transport i utylizacja wyrobów azbestowych z dachów budynków mieszkalnych i gospodarczych. Zakłada się ogółem utylizację około 4 000 kg/rocznie. Na terenie sołectwa Wilczyce pozostaje jeszcze do utylizacji 373 175 kg azbestu.
4 Lokalizacja (miejsce przeprowadzenia danego projektu)	Wilczyce, budynki prywatne, na podstawie wniosków prywatnych właścicieli deklarujących udział w Programie
5 Szacowana wartość	40 000,00 zł
6 Prognozowane rezultaty wraz ze sposobem ich oceny i zmierzenia w odniesieniu do celów rewitalizacji	Prognozowane rezultaty w okresie wdrażania Programu Rewitalizacji: Usunięcie minimum 32 000 kg wyrobów zawierających azbest w okresie realizacji Programu Restrukturyzacji. Sposób pomiaru: <ul style="list-style-type: none"> • protokoły odbioru.

1 Nazwa projektu	Projekt rewitalizacyjny nr 5 Wymiana (na bardziej ekologiczne) i budowa oświetlenia ulicznego
2 Wskazanie podmiotów realizujących projekt	Gmina Wilczyce Rada Sołecka
3 Zakres realizowanych zadań	Projekt zakłada wymianę oświetlenia na bardziej ekologiczne (zużywające mniej energii) oraz punktową budowę nowych słupów oświetleniowych w przypadku takiej potrzeby wskazanej np. przez Radę Sołecką
4 Lokalizacja (miejsce przeprowadzenia danego projektu)	Teren sołectwa Daromin
5 Szacowana wartość	100 000,00 zł
6 Prognozowane rezultaty wraz ze sposobem ich oceny i zmierzenia w odniesieniu do celów rewitalizacji	Prognozowane rezultaty w okresie wdrażania Programu Rewitalizacji: <ul style="list-style-type: none"> • Zmniejszenie kosztów energii elektrycznej zużywanej przez oświetlenie uliczne na obszarze rewitalizacji. • Poprawa bezpieczeństwa mieszkańców sołectwa Daromin. Sposób pomiaru rezultatów: <ul style="list-style-type: none"> • dane własne Urzędu Gminy Wilczyce, zakładu energetycznego, • protokoły odbioru, • dokumentacja fotograficzna.



Projekty rewitalizacyjne w sferze funkcjonalno-przestrzennej

1 Nazwa projektu	Projekt rewitalizacyjny nr 6 Remont drogi na odcinku przebiegającym przez sołectwa Daromin
2 Wskazanie podmiotów realizujących projekt	Lider: Gmina Wilczyce Podmioty wspomagające:
3 Zakres realizowanych zadań	Projekt dotyczy poprawy bezpieczeństwa poprzez remont drogi. Remont uwzględni również infrastrukturę towarzyszącą.
4 Lokalizacja (miejsce przeprowadzenia danego projektu)	Droga przebiegająca przez teren sołectwa
5 Szacowana wartość	200 000,00 zł
6 Prognozowane rezultaty wraz ze sposobem ich oceny i zmierzenia w odniesieniu do celów rewitalizacji	Prognozowane rezultaty w okresie wdrażania Programu Rewitalizacji: <ul style="list-style-type: none"> • Liczba wyremontowanych dróg, • Poprawa bezpieczeństwa na terenie sołectwa Daromin – zmniejszenie liczby wypadków i kolizji drogowych. Sposób pomiaru rezultatów: <ul style="list-style-type: none"> • protokoły odbioru, • dane Komisariatu Policji • dokumentacja fotograficzna.

1 Nazwa projektu	Projekt rewitalizacyjny nr 7 Termomodernizacja Szkoły Podstawowej wraz zagospodarowaniem terenu wokół
2 Wskazanie podmiotów realizujących projekt	Gmina Wilczyce Stowarzyszenie na Rzecz Wsparcia Rozwoju Sołectwa Daromin "Moja Miejscowość"
3 Zakres realizowanych zadań	Zadanie 1: Termomodernizacja budynku szkoły (wymiana okien, drzwi, dachu, nowe rynny i elewacja). Zadanie 2: Remont drogi dojazdowej do szkoły. Zadanie 3: Zagospodarowanie terenu wokół szkoły (plac zabaw, siłownia zewnętrzna, parking, chodniki, ogrodzenie). Zadanie 4: Modernizacja boiska szkolnego
4 Lokalizacja (miejsce przeprowadzenia danego projektu)	Daromin
5 Szacowana wartość	2 000 000,00 zł
6 Prognozowane rezultaty wraz ze sposobem ich oceny i zmierzenia w odniesieniu do celów rewitalizacji	Prognozowane rezultaty: <ul style="list-style-type: none"> • Liczba wyremontowanych dróg, • Liczba zmodernizowanych boisk, • Poprawa efektywności energetycznej poprzez termomodernizację budynku, Sposób pomiaru rezultatów: <ul style="list-style-type: none"> • protokoły odbioru, • dokumentacja fotograficzna.



Program Rewitalizacji dla Gminy Wilczyce na lata 2016-2023

1 Nazwa projektu	Projekt rewitalizacyjny nr 8 Termomodernizacja budynku OSP/świetlicy wiejskiej wraz z zagospodarowaniem terenu wokół
2 Wskazanie podmiotów realizujących projekt	Gmina Wilczyce Rada Sołecka Ochotnicza Straż Pożarna w Darominie
3 Zakres realizowanych zadań	Termomodernizacja budynku OSP/świetlicy wiejskiej oraz zagospodarowanie terenu wokół (ocieplenie, wymiana drzwi garażowych, kostka, opaska)
4 Lokalizacja (miejsce przeprowadzenia danego projektu)	Budynek OSP/świetlicy wiejskiej w Darominie
5 Szacowana wartość	700 000,00 zł
6 Prognozowane rezultaty wraz ze sposobem ich oceny i zmierzenia w odniesieniu do celów rewitalizacji	Prognozowane rezultaty: <ul style="list-style-type: none"> • Liczba budynków poddanych termomodernizacji Sposób pomiaru rezultatów: <ul style="list-style-type: none"> • protokoły odbioru, • dokumentacja fotograficzna.

Projekty rewitalizacyjne w sferze technicznej

1 Nazwa projektu	Projekt rewitalizacyjny nr 9 Utworzenie punktu przedszkolnego
2 Wskazanie podmiotów realizujących projekt	Stowarzyszenie na Rzecz Wsparcia Rozwoju Sołectwa Daromin "Moja Miejscowość" Gmina Wilczyce
3 Zakres realizowanych zadań	Projekt polega na rozbudowie Szkoły Podstawowej w Darominie i utworzeniu oraz wyposażeniu punktu przedszkolnego.
4 Lokalizacja (miejsce przeprowadzenia danego projektu)	Szkoła Podstawowa w Darominie
5 Szacowana wartość	1 000 000,00 zł
6 Prognozowane rezultaty wraz ze sposobem ich oceny i zmierzenia w odniesieniu do celów rewitalizacji	Prognozowane rezultaty w okresie wdrażania Programu Rewitalizacji: Liczba wybudowanych i wyposażonych budynków pełniących funkcje edukacyjne (przedszkole) – 1, Liczba dzieci przedszkolnych, które korzysta z nowo wybudowanej infrastruktury edukacyjnej – 25. Sposób pomiaru rezultatów: <ul style="list-style-type: none"> • dzienniki zajęć, • protokoły odbioru, • dokumentacja fotograficzna.



7 Charakterystyka pozostałych rodzajów przedsięwzięć rewitalizacyjnych realizujących kierunki działań mających na celu eliminację lub ograniczenie negatywnych zjawisk powodujących sytuację kryzysową

Miejscowość Wilczyce – obszar rewitalizacji nr 1

Charakterystyka pozostałych przedsięwzięć rewitalizacyjnych realizujących kierunki działań mających na celu eliminację lub ograniczenie negatywnych zjawisk powodujących sytuację kryzysową na w/w obszarze rewitalizacji

LISTA PRZEDSIĘWZIĘĆ REWITALIZACYJNYCH		
L.p.	Sfera wraz z nazwą projektu	Szacunkowa wartość
Projekty rewitalizacyjne w sferze społecznej		
1.	Utworzenie Klubu Seniora	200 000,00 zł
2.	Wspieranie organizacji pozarządowych	40 000,00 zł
3.	Rozszerzenie działalności świetlicy wiejskiej w Wilczycach	400 000,00 zł
Projekty rewitalizacyjne w sferze gospodarczej		
4.	Powstawanie gospodarstw agroturystycznych	50 000,00 zł
Projekty rewitalizacyjne w sferze środowiskowej		
5.	EWE i OZE na budynkach prywatnych	200 000,00 zł
6.	Edukacja ekologiczna	20 000,00 zł
Projekty rewitalizacyjne w sferze funkcjonalno-przestrzennej		
7.	Budowa szerokopasmowego internetu	100 000,00 zł
Projekty rewitalizacyjne w sferze technicznej		
8.	Zachowanie dziedzictwa kulturowego na terenie miejscowości Wilczyce	10 000,00 zł

Projekty rewitalizacyjne w sferze społecznej

1 Nazwa projektu	Projekt rewitalizacyjny nr 1 Utworzenie Klubu Seniora
2 Wskazanie podmiotów realizujących projekt	Gmina Wilczyce Gminny Ośrodek Pomocy Społecznej w Wilczycach
3 Zakres realizowanych zadań	Wsparcie seniorów poprzez dofinansowanie działań jednostek samorządu w rozwoju na ich terenie, ze szczególnym uwzględnieniem jednostek samorządu, charakteryzujących się niskimi dochodami lub wysokim odsetkiem seniorów w populacji ogółem lub brakiem infrastruktury pomocy społecznej służącej do realizacji usług opiekuńczych i specjalistycznych usług opiekuńczych dla osób starszych poza miejscem ich zamieszkania. Celem Programu jest w szczególności zapewnienie wsparcia seniorom (osobom nieaktywnym zawodowo w wieku 60+) poprzez umożliwienie korzystania z oferty na rzecz społecznej aktywizacji, w tym oferty prozdrowotnej, obejmującej także usługi w zakresie aktywności ruchowej lub kinezyterapii, edukacyjnej,



Program Rewitalizacji dla Gminy Wilczyce na lata 2016-2023

	kulturalnej, rekreacyjnej i opiekuńczej, w zależności od potrzeb stwierdzonych w środowisku lokalnym. W ramach Programu przewiduje się udostępnienie seniorom infrastruktury pozwalającej na aktywne spędzanie czasu wolnego, a także zaktywizowanie i zaangażowanie seniorów w działania samopomocowe i na rzecz środowiska lokalne
4 Lokalizacja (miejsce przeprowadzenia danego projektu)	Budynek po byłym Urzędzie Gminy (po przebudowie), Wilczyce
5 Szacowana wartość	200 000,00 zł
6 Prognozowane rezultaty wraz ze sposobem ich oceny i zmierzenia w odniesieniu do celów rewitalizacji	<p>Klub Seniora umożliwi osobom starszym skorzystanie z oferty prozdrowotnej, edukacyjnej, kulturalnej, rekreacyjnej i opiekuńczej. W związku z tym, że społeczeństwo gminy Wilczyce się starzeje istnieje potrzeba wsparcia seniorów, w tym poprawy ich warunków życia.</p> <p>Prognozowane rezultaty:</p> <ul style="list-style-type: none"> • powstanie i działalność Klubu Seniora zapewnienie dziennej opieki osobom starszym, niepełnosprawnym, • poprawa jakości życia seniorów, • zapewnienia seniorom wsparcia oraz pomocy adekwatnej do potrzeb i możliwości wynikających z wieku i stanu zdrowia, w tym wsparcia specjalistycznego , • integracji społecznej środowiska seniorów, w tym rozwoju działań samopomocowych , • zwiększenie zaangażowania seniorów w życie społeczności lokalnych <p>Sposób pomiaru rezultatów:</p> <ul style="list-style-type: none"> • liczba uczestników, • wywiady, ankiety, • dokumentacja fotograficzna.

1 Nazwa projektu	Projekt rewitalizacyjny nr 2 Wspieranie organizacji pozarządowych
2 Wskazanie podmiotów realizujących projekt	Gmina Wilczyce Rada Sołecka Ochotnicza Straż Pożarna w Wilczycach Gminny Ośrodek Pomocy Społecznej w Wilczycach Gminna Biblioteka Publiczna w Wilczycach
3 Zakres realizowanych zadań	Zadanie 1: Wdrażanie programu grantowego „Małe granty rewitalizacji” na realizację inicjatyw oddolnych na obszarze rewitalizacji. Zadanie 2: Realizacja partnerskich projektów mających na celu rozwijanie pasji i zainteresowań mieszkańców miejscowości Wilczyce. Zadanie 3: Wdrażanie innych pomysłów na projekty realizowane przez organizacje pozarządowe i zorganizowane grupy nieformalne.
4 Lokalizacja (miejsce przeprowadzenia danego projektu)	Teren miejscowości Wilczyce Budynek Centrum Kultury w Wilczycach
5 Szacowana wartość	40 000,00 zł
6 Prognozowane	Prognozowane rezultaty w okresie wdrażania Programu Rewitalizacji:



Program Rewitalizacji dla Gminy Wilczyce na lata 2016-2023

<p>rezultaty wraz ze sposobem ich oceny i zmierzenia w odniesieniu do celów rewitalizacji</p>	<ul style="list-style-type: none"> • liczba projektów partnerskich zrealizowanych na obszarze rewitalizacji, gdzie jednym z partnerów jest organizacja pozarządowa – 2, • liczba inicjatyw oddolnych zrealizowanych w konkursie „Małe granty rewitalizacji” – 30, • liczba instytucji, organizacji, grup nieformalnych, które otrzymały wsparcie – 10. <p>Sposób pomiaru rezultatów:</p> <ul style="list-style-type: none"> • listy obecności, • sprawozdania z realizacji projektów grantowych, • dokumentacja fotograficzna.
---	--

<p>1 Nazwa projektu</p>	<p>Projekt rewitalizacyjny nr 3 Rozszerzenie działalności świetlicy wiejskiej w Wilczycach</p>
<p>2 Wskazanie podmiotów realizujących projekt</p>	<p>Lider: Gminna Biblioteka Publiczna w Wilczycach Podmioty wspomagające: Gmina Wilczyce Rada Sołecka Stowarzyszenia Gminny Ośrodek Pomocy Społecznej w Wilczycach</p>
<p>3 Zakres realizowanych zadań</p>	<p>Projekt zakłada rozszerzenie działalności świetlicy w Wilczycach o elementy środowiskowo-socjoterapeutyczne wraz z przystosowaniem jej do potrzeb osób niepełnosprawnych. Świetlica będzie czynna średnio 25h/tygodniowo (4h/dni powszechnie i 5h/sobota i/lub niedziela - w zależności od potrzeb). Godziny otwarcia będą dopasowane do oczekiwań dzieci i młodzieży. Do każdej świetlicy będzie uczęszczało max. 14 dzieci w wieku 6-16 lat i będzie zatrudniony 1 wychowawca. Jego pracę będą wspomagali wolontariusze. Wychowawca będzie pracował z grupą i indywidualnie z każdym dzieckiem i rodzinami (rodzicami, opiekunami prawnymi). Zajęcia z wychowawcą będą obejmować m.in.: systematyczną pomoc w nauce, nadrabianie zaległości edukacyjnych i odrabianie pracy domowej, gry i zabawy (ruchowe, sportowe, dydaktyczne, muzyczne, plastyczne, interakcyjne, itp.). Oferta świetlic będzie też poszerzona o wydarzenia jednorazowe, tj. wycieczki edukacyjne (Końskie, Kielce, Sandomierz, Pacanów, Podzamcze), rajdy, imprezy okolicznościowe (Mikołaj, Dzień Dziecka, Choinka, itp.) i akcje na rzecz społeczności lokalnej (sprzątanie świata, pomaganie osobom starszym i niepełnosprawnym). Dzieci będą korzystały ze świetlic przez ok.4h/dziennie, często zaraz po zakończeniu lekcji, więc zapewniony im będzie co najmniej 1 posiłek w zależności od pory dnia i ich potrzeb rozwojowych. Jeśli pojawią się osoby niepełnosprawne zostaną zbadane ich potrzeby i zostanie zapewniony udział w zajęciach poprzez dostosowanie infrastruktury, sprzętu, form przekazu treści, kadry merytorycznej, itp.</p> <p>W świetlicy prowadzone będą zajęcia edukacyjno-rozwijające następujące kompetencje kluczowe w procesie uczenia się przez całe życie:</p> <ul style="list-style-type: none"> • język angielski (porozumiewanie się w językach obcych)-średnio



	<p>8 h/m-c;</p> <ul style="list-style-type: none"> • matematyka (kompetencje matematyczne i podstawowe kompetencje naukowo-techniczne)- średnio 5h/m-c; • edukacja społeczna i obywatelska (kompetencje społeczne i obywatelskie)-średnio3 h/m-c. <p>Ponadto prowadzone będą następujące zajęcia rozwojowe i terapeutyczne:</p> <p>1. zajęcia korekcyjno-kompensacyjne z terapeutą i pedagogiem prowadzone indywidualnie i grupowo dla dzieci z zaburzeniami i odchyleniami rozwojowymi (m.in.: dysleksja, dysortografia, dysgrafia, dyskalkulia),</p> <p>2. zajęcia z psychoterapeutą (4-6 h/m-c) prowadzone indywidualnie i grupowo, cel: wspieranie w dzieciach spokoju i koncentracji, wzmacnianie w nich samooceny, zmniejszanie ich nadmiernej pobudliwości, budowanie w nich pewności siebie m.in. poprzez: uczenie dzieci radzenia sobie w trudnych sytuacjach; wzmocnienie w dzieciach poczucia własnej wartości; pomaganie dzieciom w rozwiązywaniu kryzysów szkolnych, rodzinnych i osobistych; diagnozowanie osobowości dzieci oraz ich ogólnego rozwoju psychomotorycznego i możliwości intelektualnych; stymulowanie prawidłowego rozwoju emocjonalnego i poznawczego dzieci;</p> <p>3.zajęcia z socjoterapeutą (4-6 h/m-c) prowadzone indywidualnie i grupowo, cel: pomoc dzieciom w lepszym funkcjonowaniu w szkole, rodzinie i grupie rówieśniczej, a także uczenie dzieci rozpoznawania i nazywania emocji oraz pokazywanie im właściwych sposobów ich wyrażania i odreagowywania; kształcenie w dzieciach umiejętności interpersonalnych oraz dostrzeganie i spełnianie potrzeb własnych i drugiego człowieka; uczenie dzieci pełnienia określonych ról społecznych oraz kształtowanie w nich poczucia otwartości i szczerości, współdziałania i współpracy, nawiązywanie przyjaźni; uczenie dzieci różnych typów zachowań akceptowalnych społecznie, kierowania nimi i podejmowanie odpowiedzialności za swoje postępowanie.</p> <p>Ponadto przewidujemy w ramach projektu inne formy wsparcia m.in. wczasy socjoterapeutyczne.</p> <p>Poza w/w działalnością świetlicy będzie ona również organizowała różnego rodzaju festyny rodzinne, zajęcia dla wszystkich dzieci z sołectwa.</p>
4 Lokalizacja (miejsce przeprowadzenia danego projektu)	Świetlica wiejska w Wilzczach
5 Szacowana wartość	400 000,00 zł
6 Prognozowane rezultaty wraz ze sposobem ich oceny i zmierzenia w odniesieniu do celów rewitalizacji	<p>Prognozowane rezultaty w okresie wdrażania Programu Rewitalizacji:</p> <p>Liczba dzieci i młodzieży objętych wsparciem:</p> <ul style="list-style-type: none"> • z zakresu rozwoju kompetencji kluczowych w procesie uczenia się przez całe życie – min. 14 osób/rocznie * 8 lat = 112 dzieci, • pedagogicznym i psycho-socjoterapeutycznym – min. 14 osób/rocznie * 8 lat = 112 dzieci. <p>Sposób pomiaru:</p>



	<ul style="list-style-type: none"> • w świetlicy będą prowadzone dla każdego dziecka: karta pobytu z uaktualnianymi informacjami o postępach w nauce szkolnej, jego stanie zdrowia oraz aktualną ocenę jego sytuacji rodzinnej, • dokumentacja fotograficzna.
--	---

Projekty rewitalizacyjne w sferze gospodarczej

1 Nazwa projektu	Projekt rewitalizacyjny nr 4 Powstawanie gospodarstw agroturystycznych
2 Wskazanie podmiotów realizujących projekt	Mieszkańcy miejscowości Wilczyce Gmina Wilczyce Rada Sołecka Ośrodek Doradztwa Rolniczego w Modliszewicach Stowarzyszenia Agencja Restrukturyzacji i Modernizacji Rolnictwa w Kielcach
3 Zakres realizowanych zadań	Na terenie miejscowości Wilczyce nie funkcjonuje żadne gospodarstwo agroturystyczne – istnieje potrzeba rozwoju i wsparcia tego kierunku na obszarze rewitalizacji. Dzięki dotacjom m.in. ARiMR istnieje szansa, że powstaną gospodarstwa agroturystyczne.
4 Lokalizacja (miejsce przeprowadzenia danego projektu)	Teren miejscowości Wilczyce
5 Szacowana wartość	50 000,00 zł
6 Prognozowane rezultaty wraz ze sposobem ich oceny i zmierzenia w odniesieniu do celów rewitalizacji	<p>Prognozowane rezultaty w okresie wdrażania Programu Rewitalizacji: Zakładamy, że powstaną 2 gospodarstwa agroturystyczne. W przypadku utworzenia na terenie miejscowości i gminy nowych gospodarstw agroturystycznych istnieje możliwość powołania stowarzyszenia i wspólnej promocji produktów turystycznych (także ich tworzenia).</p> <p>Sposób pomiaru rezultatów:</p> <ul style="list-style-type: none"> • wykaz gospodarstw agroturystycznych Urzędu Gminy Wilczyce, • strony internetowe gospodarstw agroturystycznych, • www gminy Wilczyce, • dokumentacja fotograficzna.

Projekty rewitalizacyjne w sferze środowiskowej

1 Nazwa projektu	Projekt rewitalizacyjny nr 5 EWE i OZE na budynkach prywatnych
2 Wskazanie podmiotów realizujących projekt	Wojewódzki Fundusz Ochrony Środowiska i Gospodarki Wodnej w Kielcach Mieszkańcy sołectwa Wilczyce
3 Zakres realizowanych zadań	EWE – efektywne wykorzystanie energii to m.in. głęboka termomodernizacja polegająca na: <ul style="list-style-type: none"> • wymiana okien na energooszczędne, • wstawienie na poddaszu okien dachowych na energooszczędne, • ocieplenie ścian zewnętrznych, • ocieplenie dachu i stropu,



Program Rewitalizacji dla Gminy Wilczyce na lata 2016-2023

	<ul style="list-style-type: none"> • Wymiana grzejników na nowe, energooszczędne, • Wymiana kotła, • zainstalowanie wentylacji mechanicznej z rekuperacją. <p>OZE - odnawialne źródła energii – źródła energii, których wykorzystywanie nie wiąże się z długotrwałym ich deficytem, ponieważ ich zasób odnawia się w krótkim czasie. Takimi źródłami są między innymi wiatr, promieniowanie słoneczne, opady, pływy morskie, fale morskie i geotermia. Najpopularniejsze urządzenia OZE dla gospodarstw domowych to panele fotowoltaiczne, solarne, pompy ciepła.</p> <p>W ramach rewitalizacji zakłada się, że część indywidualnych gospodarstw domowych skorzysta ze wsparcia (także w formie dotacji, pożyczek) na wdrożenie EWE i OZE.</p>
4 Lokalizacja (miejsce przeprowadzenia danego projektu)	Indywidualne gospodarstwa domowe na terenie sołectwa Wilczyce
5 Szacowana wartość	200 000,00 zł
6 Prognozowane rezultaty wraz ze sposobem ich oceny i zmierzenia w odniesieniu do celów rewitalizacji	<p>Prognozowane rezultaty w okresie wdrażania Programu Rewitalizacji: Minimum 10 gospodarstw domowych w okresie wdrażania Programu Rewitalizacji wdroży i zainstaluje EWE i/lub OZE.</p> <p>Sposób pomiaru rezultatów:</p> <ul style="list-style-type: none"> • informacje WFOŚiGW w Kielcach, • dane własne Urzędu Gminy Wilczyce, • informacje zbierane od mieszkańców w formie ankiet, • dokumentacja fotograficzna.

1 Nazwa projektu	Projekt rewitalizacyjny nr 6 Edukacja ekologiczna
2 Wskazanie podmiotów realizujących projekt	Zespół Szkół w Wilczycach Wojewódzki Fundusz Ochrony Środowiska i Gospodarki Wodnej w Kielcach Fundacje zajmujące się edukacją ekologiczną Rada Sołecka Ochotnicza Straż Pożarna w Wilczycach Stowarzyszenia. Gminna Biblioteka Publiczna w Wilczycach Ośrodek Doradztwa Rolniczego w Modliszewicach
3 Zakres realizowanych zadań	<p>Zadanie 1: Edukacja ekologiczna w Zespole Szkół w Wilczycach Zakłada się realizację różnego rodzaju akcji (np. sprzątanie świata, zakładanie ogródka na parapecie okna), przeprowadzenie badań i doświadczeń, konkursów (np. przyrodniczo-plastycznych, fotograficznych, wierszyki i opowiadania o tematyce ekologicznej), szkoleń, pogadanek w szkołach, dokarmianie ptaków w trakcie zimy, wycieczki do lasu, itp.</p> <p>Zadanie 2: Edukacja ekologiczna w edukacji wczesnoszkolnej.</p> <p>Zadanie 3: Edukacja ekologiczna dla dorosłych mieszkańców miejscowości Wilczyce.</p> <p>Zadanie 4: Promocja żywności ekologicznej i zdrowego trybu życia.</p> <p>Zadanie 5: Inne działania związane z edukacją ekologiczną.</p>



Program Rewitalizacji dla Gminy Wilczyce na lata 2016-2023

4 Lokalizacja (miejsce przeprowadzenia danego projektu)	Centrum Kultury w Wilczycach Zespół Szkół w Wilczycach
5 Szacowana wartość	20 000,00 zł
6 Prognozowane rezultaty wraz ze sposobem ich oceny i zmierzenia w odniesieniu do celów rewitalizacji	<p>Prognozowane rezultaty w okresie wdrażania Programu Rewitalizacji: W okresie wdrażania Programu:</p> <ul style="list-style-type: none"> • przeprowadzenie min. 16 akcji ekologicznych, • zorganizowanie 30 konkursów ekologicznych, • przeprowadzenie 20 pogadanek nt. ekologii, • zorganizowanie 8 szkoleń dot. ekologii. <p>Sposób pomiaru:</p> <ul style="list-style-type: none"> • listy obecności, • sprawozdania z działalności Zespołu Szkół, • sprawozdanie z działalności Centrum Kultury w Wilczycach, • sprawozdania z działalności stowarzyszeń, • dokumentacja fotograficzna.

Projekty rewitalizacyjne w sferze funkcjonalno-przestrzennej

1 Nazwa projektu	Projekt rewitalizacyjny nr 7 Budowa szerokopasmowego internetu
2 Wskazanie podmiotów realizujących projekt	Gmina Wilczyce Przedsiębiorstwa prywatne oferujące usługi związane z dostępem do internetu Województwo Świętokrzyskie Mieszkańcy sołectwa Wilczyce
3 Zakres realizowanych zadań	Szerokopasmowy dostęp do internetu – usługa polegająca na łączeniu z internetem za pomocą szybkiego łącza lub medium o dużej przepustowości. Połączenie wykorzystuje szerokie pasmo częstotliwości wytwarzane przez modem. Najczęściej do tego celu wykorzystuje się technologie z rodziny DSL (xDSL), WiMAX, PON, DOCSIS lub inne podobne. Projekt rewitalizacyjny zakłada budowę takiego szerokopasmowego internetu przynajmniej w części sołectwa Wilczyce.
4 Lokalizacja (miejsce przeprowadzenia danego projektu)	Potencjalnie może zostać objęty cały teren sołectwa Wilczyce
5 Szacowana wartość	100 000,00 zł
6 Prognozowane rezultaty wraz ze sposobem ich oceny i zmierzenia w odniesieniu do celów rewitalizacji	<p>Prognozowane rezultaty w okresie wdrażania Programu Rewitalizacji:</p> <ul style="list-style-type: none"> • minimum 20 gospodarstw domowych posiada dostęp do szerokopasmowego internetu na obszarze rewitalizacji, <p>Sposób pomiaru rezultatów:</p> <ul style="list-style-type: none"> • ankiety, • dokumentacja fotograficzna.



Projekty rewitalizacyjne w sferze technicznej

1 Nazwa projektu	Projekt rewitalizacyjny nr 8 Zachowanie dziedzictwa kulturowego na terenie miejscowości Wilczyce
2 Wskazanie podmiotów realizujących projekt	Gmina Wilczyce Zespół Szkół w Wilczycach Rada Sołecka Ochotnicza Straż Pożarna w Wilczycach Stowarzyszenia Gminna Biblioteka Publiczna w Wilczycach
3 Zakres realizowanych zadań	Przedsięwzięcie obejmuje restaurację i dbanie o występujące na terenie miejscowości Wilczyce - kapliczki, krzyże i figury przydrożne.
4 Lokalizacja (miejsce przeprowadzenia danego projektu)	Teren miejscowości Wilczyce
5 Szacowana wartość	10 000,00 zł
6 Prognozowane rezultaty wraz ze sposobem ich oceny i zmierzenia w odniesieniu do celów rewitalizacji	Prognozowane rezultaty w okresie wdrażania Programu Rewitalizacji: - Liczba elementów dziedzictwa kulturowego, które zostaną odrestaurowane, Sposób pomiaru rezultatów: <ul style="list-style-type: none">• protokoły odbioru,• dokumentacja fotograficzna.



Miejscowość Tułkowice – obszar rewitalizacji nr 2

Charakterystyka pozostałych przedsięwzięć rewitalizacyjnych realizujących kierunki działań mających na celu eliminację lub ograniczenie negatywnych zjawisk powodujących sytuację kryzysową na w/w obszarze rewitalizacji

LISTA PRZEDSIĘWZIĘĆ REWITALIZACYJNYCH		Szacunkowa wartość
L.p.	Sfera wraz z nazwą projektu	
Projekty rewitalizacyjne w sferze społecznej		
1.	Wspieranie organizacji pozarządowych	40 000,00 zł
2.	Rozszerzenie działalności świetlicy wiejskiej w Tułkowicach	400 000,00 zł
Projekty rewitalizacyjne w sferze gospodarczej		
3.	Powstawanie gospodarstw agroturystycznych	50 000,00 zł
Projekty rewitalizacyjne w sferze środowiskowej		
4.	EWE i OZE na budynkach prywatnych	200 000,00 zł
5.	Edukacja ekologiczna	20 000,00 zł
Projekty rewitalizacyjne w sferze funkcjonalno-przestrzennej		
6.	Doposażenie świetlicy wiejskiej w Tułkowicach	50 000,00 zł
7.	Budowa szerokopasmowego internetu	100 000,00 zł
Projekty rewitalizacyjne w sferze technicznej		
8.	Zachowanie dziedzictwa kulturowego na terenie miejscowości Tułkowice	10 000,00 zł

Projekty rewitalizacyjne w sferze społecznej

1 Nazwa projektu	Projekt rewitalizacyjny nr 1 Wspieranie organizacji pozarządowych
2 Wskazanie podmiotów realizujących projekt	Gmina Wilczyce Rada Sołecka Stowarzyszenia Ochotnicza Straż Pożarna w Tułkowicach Gminny Ośrodek Pomocy Społecznej w Wilczycach Gminna Biblioteka Publiczna w Wilczycach
3 Zakres realizowanych zadań	Zadanie 1: Wdrażanie programu grantowego „Małe granty rewitalizacji” na realizację inicjatyw oddolnych na obszarze rewitalizacji. Zadanie 2: Realizacja partnerskich projektów mających na celu rozwijanie pasji i zainteresowań mieszkańców miejscowości Tułkowice. Zadanie 3: Wdrażanie innych pomysłów na projekty realizowane przez organizacje pozarządowe i zorganizowane grupy nieformalne.
4 Lokalizacja (miejsce przeprowadzenia danego projektu)	Teren miejscowości Tułkowice Budynek OSP i świetlicy wiejskiej w Tułkowicach
5 Szacowana wartość	40 000,00 zł
6 Prognozowane	Prognozowane rezultaty w okresie wdrażania Programu Rewitalizacji:



Program Rewitalizacji dla Gminy Wilczyce na lata 2016-2023

<p>rezultaty wraz ze sposobem ich oceny i zmierzenia w odniesieniu do celów rewitalizacji</p>	<ul style="list-style-type: none"> • liczba projektów partnerskich zrealizowanych na obszarze rewitalizacji, gdzie jednym z partnerów jest organizacja pozarządowa – 5, • liczba inicjatyw oddolnych zrealizowanych w konkursie „Małe granty rewitalizacji” – 20, • liczba instytucji, organizacji, grup nieformalnych, które otrzymały wsparcie – 10. <p>Sposób pomiaru rezultatów:</p> <ul style="list-style-type: none"> • listy obecności, • sprawozdania z realizacji projektów grantowych, • dokumentacja fotograficzna.
---	--

<p>1 Nazwa projektu</p>	<p>Projekt rewitalizacyjny nr 2 Rozszerzenie działalności świetlicy wiejskiej w Tułkowicach</p>
<p>2 Wskazanie podmiotów realizujących projekt</p>	<p>Lider: Gminna Biblioteka Publiczna w Wilczycach Podmioty wspomagające: Gmina Wilczyce Rada Sołecka Stowarzyszenia Gminny Ośrodek Pomocy Społecznej w Wilczycach</p>
<p>3 Zakres realizowanych zadań</p>	<p>Projekt zakłada rozszerzenie działalności świetlicy w Tułkowicach o elementy środowiskowo-socjoterapeutyczne wraz z przystosowaniem jej do potrzeb osób niepełnosprawnych. Świetlica będzie czynna średnio 25h/tygodniowo (4h/dni powszechnie i 5h/sobota i/lub niedziela - w zależności od potrzeb). Godziny otwarcia będą dopasowane do oczekiwań dzieci i młodzieży. Do każdej świetlicy będzie uczęszczało max. 14 dzieci w wieku 6-16 lat i będzie zatrudniony 1 wychowawca. Jego pracą będą wspomagali wolontariusze. Wychowawca będzie pracował z grupą i indywidualnie z każdym dzieckiem i rodzinami (rodzicami, opiekunami prawnymi). Zajęcia z wychowawcą będą obejmować m.in.: systematyczną pomoc w nauce, nadrabianie zaległości edukacyjnych i odrabianie pracy domowej, gry i zabawy (ruchowe, sportowe, dydaktyczne, muzyczne, plastyczne, interakcyjne, itp.). Oferta świetlic będzie też poszerzona o wydarzenia jednorazowe, tj. wycieczki edukacyjne (Końskie, Kielce, Sandomierz, Pacanów, Podzamcze), rajdy, imprezy okolicznościowe (Mikołaj, Dzień Dziecka, Choinka, itp.) i akcje na rzecz społeczności lokalnej (sprzątanie świata, pomaganie osobom starszym i niepełnosprawnym). Dzieci będą korzystały ze świetlic przez ok.4h/dziennie, często zaraz po zakończeniu lekcji, więc zapewniony im będzie co najmniej 1 posiłek w zależności od pory dnia i ich potrzeb rozwojowych. Jeśli pojawią się osoby niepełnosprawne zostaną zbadane ich potrzeby i zostanie zapewniony udział w zajęciach poprzez dostosowanie infrastruktury, sprzętu, form przekazu treści, kadry merytorycznej, itp.</p> <p>W świetlicy prowadzone będą zajęcia edukacyjno-rozwijające następujące kompetencje kluczowe w procesie uczenia się przez całe życie:</p>



	<ul style="list-style-type: none"> • język angielski (porozumiewanie się w językach obcych)-średnio 8 h/m-c; • matematyka (kompetencje matematyczne i podstawowe kompetencje naukowo-techniczne)- średnio 5h/m-c; • edukacja społeczna i obywatelska (kompetencje społeczne i obywatelskie)-średnio 3 h/m-c. <p>Ponadto prowadzone będą następujące zajęcia rozwojowe i terapeutyczne:</p> <p>1. zajęcia korekcyjno-kompensacyjne z terapeutą i pedagogiem prowadzone indywidualnie i grupowo dla dzieci z zaburzeniami i odchyleniami rozwojowymi (m.in.: dysleksja, dysortografia, dysgrafia, dyskalkulia),</p> <p>2. zajęcia z psychoterapeutą (4-6 h/m-c) prowadzone indywidualnie i grupowo, cel: wspieranie w dzieciach spokoju i koncentracji, wzmacnianie w nich samooceny, zmniejszanie ich nadmiernej pobudliwości, budowanie w nich pewności siebie m.in. poprzez: uczenie dzieci radzenia sobie w trudnych sytuacjach; wzmocnienie w dzieciach poczucia własnej wartości; pomaganie dzieciom w rozwiązywaniu kryzysów szkolnych, rodzinnych i osobistych; diagnozowanie osobowości dzieci oraz ich ogólnego rozwoju psychomotorycznego i możliwości intelektualnych; stymulowanie prawidłowego rozwoju emocjonalnego i poznawczego dzieci;</p> <p>3. zajęcia z socjoterapeutą (4-6 h/m-c) prowadzone indywidualnie i grupowo, cel: pomoc dzieciom w lepszym funkcjonowaniu w szkole, rodzinie i grupie rówieśniczej, a także uczenie dzieci rozpoznawania i nazywania emocji oraz pokazywanie im właściwych sposobów ich wyrażania i odreagowywania; kształcenie w dzieciach umiejętności interpersonalnych oraz dostrzeganie i spełnianie potrzeb własnych i drugiego człowieka; uczenie dzieci pełnienia określonych ról społecznych oraz kształtowanie w nich poczucia otwartości i szczerości, współdziałania i współpracy, nawiązywanie przyjaźni; uczenie dzieci różnych typów zachowań akceptowalnych społecznie, kierowania nimi i podejmowanie odpowiedzialności za swoje postępowanie.</p> <p>Ponadto przewidujemy w ramach projektu inne formy wsparcia m.in. wczasy socjoterapeutyczne.</p> <p>Poza w/w działalnością świetlicy będzie ona również organizowała różnego rodzaju festyny rodzinne, zajęcia dla wszystkich dzieci z sołectwa.</p>
4 Lokalizacja (miejsce przeprowadzenia danego projektu)	Świetlica wiejska w Tułkowicach
5 Szacowana wartość	400 000,00 zł
6 Prognozowane rezultaty wraz ze sposobem ich oceny i zmierzenia w odniesieniu do celów rewitalizacji	<p>Prognozowane rezultaty w okresie wdrażania Programu Rewitalizacji:</p> <p>Liczba dzieci i młodzieży objętych wsparciem:</p> <ul style="list-style-type: none"> • z zakresu rozwoju kompetencji kluczowych w procesie uczenia się przez całe życie – min. 14 osób/rocznie * 8 lat = 112 dzieci, • pedagogicznym i psycho-socjoterapeutycznym – min. 14 osób/rocznie * 8 lat = 112 dzieci.



Program Rewitalizacji dla Gminy Wilczyce na lata 2016-2023

	<p>Sposób pomiaru:</p> <ul style="list-style-type: none"> • w świetlicy będą prowadzone dla każdego dziecka: karta pobytu z uaktualnianymi informacjami o postępach w nauce szkolnej, jego stanie zdrowia oraz aktualną ocenę jego sytuacji rodzinnej, • dokumentacja fotograficzna.
--	--

Projekty rewitalizacyjne w sferze gospodarczej

1 Nazwa projektu	Projekt rewitalizacyjny nr 3 Powstawanie gospodarstw agroturystycznych
2 Wskazanie podmiotów realizujących projekt	Mieszkańcy miejscowości Tułkowice Gmina Wilczyce Rada Sołecka Ośrodek Doradztwa Rolniczego w Modliszewicach Stowarzyszenia Agencja Restrukturyzacji i Modernizacji Rolnictwa w Kielcach
3 Zakres realizowanych zadań	Na terenie miejscowości Tułkowice nie funkcjonuje żadne gospodarstwo agroturystyczne – istnieje potrzeba rozwoju i wsparcia tego kierunku na obszarze rewitalizacji. Dzięki dotacjom m.in. ARiMR istnieje szansa, że powstaną gospodarstwa agroturystyczne.
4 Lokalizacja (miejsce przeprowadzenia danego projektu)	Teren miejscowości Tułkowice
5 Szacowana wartość	50 000,00 zł
6 Prognozowane rezultaty wraz ze sposobem ich oceny i zmierzenia w odniesieniu do celów rewitalizacji	<p>Prognozowane rezultaty w okresie wdrażania Programu Rewitalizacji: Zakładamy, że powstaną 2 gospodarstwa agroturystyczne. W przypadku utworzenia na terenie miejscowości i gminy nowych gospodarstw agroturystycznych istnieje możliwość powołania stowarzyszenia i wspólnej promocji produktów turystycznych (także ich tworzenia).</p> <p>Sposób pomiaru rezultatów:</p> <ul style="list-style-type: none"> • wykaz gospodarstw agroturystycznych Urzędu Gminy Wilczyce, • strony internetowe gospodarstw agroturystycznych, • www gminy Wilczyce, • dokumentacja fotograficzna.

Projekty rewitalizacyjne w sferze środowiskowej

1 Nazwa projektu	Projekt rewitalizacyjny nr 4 EWE i OZE na budynkach prywatnych
2 Wskazanie podmiotów realizujących projekt	Wojewódzki Fundusz Ochrony Środowiska i Gospodarki Wodnej w Kielcach Mieszkańcy sołectwa Tułkowice
3 Zakres realizowanych zadań	EWE – efektywne wykorzystanie energii to m.in. głęboka termomodernizacja polegająca na: <ul style="list-style-type: none"> • wymiana okien na energooszczędne, • wstawienie na poddaszu okien dachowych na energooszczędne, • ocieplenie ścian zewnętrznych,



Program Rewitalizacji dla Gminy Wilczyce na lata 2016-2023

	<ul style="list-style-type: none"> • ocieplenie dachu i stropu, • Wymiana grzejników na nowe, energooszczędne, • Wymiana kotła, • zainstalowanie wentylacji mechanicznej z rekuperacją. <p>OZE - odnawialne źródła energii – źródła energii, których wykorzystywanie nie wiąże się z długotrwałym ich deficytem, ponieważ ich zasób odnawia się w krótkim czasie. Takimi źródłami są między innymi wiatr, promieniowanie słoneczne, opady, pływy morskie, fale morskie i geotermia. Najpopularniejsze urządzenia OZE dla gospodarstw domowych to panele fotowoltaiczne, solarne, pompy ciepła. W ramach rewitalizacji zakłada się, że część indywidualnych gospodarstw domowych skorzysta ze wsparcia (także w formie dotacji, pożyczek) na wdrożenie EWE i OZE.</p>
4 Lokalizacja (miejsce przeprowadzenia danego projektu)	Indywidualne gospodarstwa domowe na terenie sołectwa Tułkowice
5 Szacowana wartość	200 000,00 zł
6 Prognozowane rezultaty wraz ze sposobem ich oceny i zmierzenia w odniesieniu do celów rewitalizacji	<p>Prognozowane rezultaty w okresie wdrażania Programu Rewitalizacji: Minimum 2 gospodarstwa domowe w okresie wdrażania Programu Rewitalizacji wdroży i zainstaluje EWE i/lub OZE.</p> <p>Sposób pomiaru rezultatów:</p> <ul style="list-style-type: none"> • informacje WFOŚiGW w Kielcach, • dane własne Urzędu Gminy Wilczyce, • informacje zbierane od mieszkańców w formie ankiet, • dokumentacja fotograficzna.

1 Nazwa projektu	Projekt rewitalizacyjny nr 5 Edukacja ekologiczna
2 Wskazanie podmiotów realizujących projekt	Wojewódzki Fundusz Ochrony Środowiska i Gospodarki Wodnej w Kielcach Fundacje zajmujące się edukacją ekologiczną Gmina Wilczyce Rada Sołecka Ochotnicza Straż Pożarna w Tułkowicach Stowarzyszenia Gminna Biblioteka Publiczna w Wilczycach Ośrodek Doradztwa Rolniczego w Modliszewicach
3 Zakres realizowanych zadań	Zadanie 1: Edukacja ekologiczna mieszkańców miejscowości Tułkowice. Zadanie 2: Promocja żywności ekologicznej i zdrowego trybu życia. Zadanie 3: Inne działania związane z edukacją ekologiczną.
4 Lokalizacja (miejsce przeprowadzenia danego projektu)	Budynek OSP i świetlicy wiejskiej w Tułkowicach
5 Szacowana wartość	20 000,00 zł
6 Prognozowane rezultaty wraz ze sposobem ich oceny i zmierzenia w	<p>Prognozowane rezultaty w okresie wdrażania Programu Rewitalizacji: W okresie wdrażania Programu:</p> <ul style="list-style-type: none"> • przeprowadzenie min. 8 akcji ekologicznych, • zorganizowanie 5 konkursów ekologicznych,



Program Rewitalizacji dla Gminy Wilczyce na lata 2016-2023

odniesieniu do celów rewitalizacji	<ul style="list-style-type: none"> • przeprowadzenie 8 pogadań nt. ekologii, • zorganizowanie 8 szkoleń dot. ekologii. <p>Sposób pomiaru:</p> <ul style="list-style-type: none"> • listy obecności, • sprawozdanie z działalności świetlicy wiejskiej, • sprawozdania z działalności stowarzyszeń, • dokumentacja fotograficzna.
------------------------------------	--

Projekty rewitalizacyjne w sferze funkcjonalno-przestrzennej

1 Nazwa projektu	Projekt rewitalizacyjny nr 6 Doposażenie świetlicy wiejskiej w Tułkowicach
2 Wskazanie podmiotów realizujących projekt	Gmina Wilczyce Rada Sołecka Gminna Biblioteka Publiczna w Wilczycach
3 Zakres realizowanych zadań	Projekt zakłada doposażenie świetlicy w Tułkowicach z uwzględnieniem potrzeb rozwojowych i tematyki zajęć przeznaczonych dla poszczególnych grup wiekowych. Zostaną zakupione m.in. meble, krzesła, ławeczki, stół do tenisa, edukacyjna mata do tańczenia, twistery, drewniane jengi, gry planszowe scrabble, warcaby, chińczyk, monopole, szachy, gry multimedialne, tablica szkolna obrotowo-jezdna, biurka komputerowe, kosze na śmieci, telewizor, zestawy komputerowe z oprogramowaniem, laptop, urządzenie wielofunkcyjne, czajnik elektryczny, książki edukacyjne w tym słowniki, encyklopedie, odtwarzacz dvd, radiomagnetofon, itp.
4 Lokalizacja (miejsce przeprowadzenia danego projektu)	Świetlica wiejska w Tułkowicach
5 Szacowana wartość	50 000,00 zł
6 Prognozowane rezultaty wraz ze sposobem ich oceny i zmierzenia w odniesieniu do celów rewitalizacji	Prognozowane rezultaty w okresie wdrażania Programu Rewitalizacji: Liczba doposażonych świetlic – 1, Liczba dzieci z obszaru rewitalizacji objętych wsparciem w okresie wdrażania Programu Rewitalizacji – 25, Sposób pomiaru rezultatów: <ul style="list-style-type: none"> • listy obecności, • protokoły odbioru, • dokumentacja fotograficzna.

1 Nazwa projektu	Projekt rewitalizacyjny nr 7 Budowa szerokopasmowego internetu
2 Wskazanie podmiotów realizujących projekt	Gmina Wilczyce Przedsiębiorstwa prywatne oferujące usługi związane z dostępem do internetu Województwo Świętokrzyskie Mieszkańcy sołectwa Tułkowice
3 Zakres realizowanych zadań	Szerokopasmowy dostęp do internetu – usługa polegająca na łączeniu z internetem za pomocą szybkiego łącza lub medium o dużej przepustowości. Połączenie wykorzystuje szerokie pasmo częstotliwości



Program Rewitalizacji dla Gminy Wilczyce na lata 2016-2023

	wytwarzane przez modem. Najczęściej do tego celu wykorzystuje się technologie z rodziny DSL (xDSL), WiMAX, PON, DOCSIS lub inne podobne. Projekt rewitalizacyjny zakłada budowę takiego szerokopasmowego internetu przynajmniej w części sołectwa Tułkowie.
4 Lokalizacja (miejsce przeprowadzenia danego projektu)	Potencjalnie może zostać objęty cały teren sołectwa Tułkowie
5 Szacowana wartość	100 000,00 zł
6 Prognozowane rezultaty wraz ze sposobem ich oceny i zmierzenia w odniesieniu do celów rewitalizacji	Prognozowane rezultaty w okresie wdrażania Programu Rewitalizacji: <ul style="list-style-type: none"> • minimum 5 gospodarstw domowych posiada dostęp do szerokopasmowego internetu na obszarze rewitalizacji, Sposób pomiaru rezultatów: <ul style="list-style-type: none"> • ankiety, • dokumentacja fotograficzna.

Projekty rewitalizacyjne w sferze technicznej

1 Nazwa projektu	Projekt rewitalizacyjny nr 8 Zachowanie dziedzictwa kulturowego na terenie miejscowości Tułkowie
2 Wskazanie podmiotów realizujących projekt	Gmina Wilczyce Rada Sołecka Ochotnicza Straż Pożarna w Tułkowicach Stowarzyszenia Gminna Biblioteka Publiczna w Wilczycach
3 Zakres realizowanych zadań	Przedsięwzięcie obejmuje restaurację i dbanie o występujące na terenie miejscowości Tułkowie - kapliczki, krzyże i figury przydrożne.
4 Lokalizacja (miejsce przeprowadzenia danego projektu)	Teren miejscowości Tułkowie
5 Szacowana wartość	10 000,00 zł
6 Prognozowane rezultaty wraz ze sposobem ich oceny i zmierzenia w odniesieniu do celów rewitalizacji	Prognozowane rezultaty w okresie wdrażania Programu Rewitalizacji: Liczba elementów dziedzictwa kulturowego, które zostaną odrestaurowane, Sposób pomiaru rezultatów: <ul style="list-style-type: none"> • protokoły odbioru, • dokumentacja fotograficzna.



Miejscowość Wysiadłów – obszar rewitalizacji nr 3

Charakterystyka pozostałych przedsięwzięć rewitalizacyjnych realizujących kierunki działań mających na celu eliminację lub ograniczenie negatywnych zjawisk powodujących sytuację kryzysową na w/w obszarze rewitalizacji

LISTA PRZEDSIĘWZIĘĆ REWITALIZACYJNYCH		Szacunkowa wartość
L.p.	Sfera wraz z nazwą projektu	
Projekty rewitalizacyjne w sferze społecznej		
1.	Wspieranie organizacji pozarządowych	40 000,00 zł
2.	Rozszerzenie działalności świetlicy wiejskiej w Wysiadłowie	400 000,00 zł
Projekty rewitalizacyjne w sferze gospodarczej		
3.	Powstawanie gospodarstw agroturystycznych	50 000,00 zł
Projekty rewitalizacyjne w sferze środowiskowej		
4.	EWE i OZE na budynkach prywatnych	200 000,00 zł
5.	Edukacja ekologiczna	20 000,00 zł
Projekty rewitalizacyjne w sferze funkcjonalno-przestrzennej		
6.	Doposażenie świetlicy wiejskiej w Wysiadłowie	50 000,00 zł
7.	Budowa szerokopasmowego internetu	100 000,00 zł
Projekty rewitalizacyjne w sferze technicznej		
8.	Zachowanie dziedzictwa kulturowego na terenie miejscowości Wysiadłów	10 000,00 zł

Projekty rewitalizacyjne w sferze społecznej

1 Nazwa projektu	Projekt rewitalizacyjny nr 1 Wspieranie organizacji pozarządowych
2 Wskazanie podmiotów realizujących projekt	Gmina Wilczyce Rada Sołecka Stowarzyszenia Ochotnicza Straż Pożarna w Wysiadłowie Gminny Ośrodek Pomocy Społecznej w Wilczycach Gminna Biblioteka Publiczna w Wilczycach
3 Zakres realizowanych zadań	Zadanie 1: Wdrażanie programu grantowego „Małe granty rewitalizacji” na realizację inicjatyw oddolnych na obszarze rewitalizacji. Zadanie 2: Realizacja partnerskich projektów mających na celu rozwijanie pasji i zainteresowań mieszkańców miejscowości Wysiadłów. Zadanie 3: Wdrażanie innych pomysłów na projekty realizowane przez organizacje pozarządowe i zorganizowane grupy nieformalne.
4 Lokalizacja (miejsce przeprowadzenia danego projektu)	Teren miejscowości Wysiadłów Budynek OSP i świetlicy wiejskiej w Wysiadłowie
5 Szacowana wartość	40 000,00 zł
6 Prognozowane rezultaty wraz ze sposobem ich oceny i zmierzenia w odniesieniu do celów rewitalizacji	Prognozowane rezultaty w okresie wdrażania Programu Rewitalizacji: <ul style="list-style-type: none"> • liczba projektów partnerskich zrealizowanych na obszarze rewitalizacji, gdzie jednym z partnerów jest organizacja pozarządowa – 7, • liczba inicjatyw oddolnych zrealizowanych w konkursie „Małe granty rewitalizacji” – 10,



Program Rewitalizacji dla Gminy Wilczyce na lata 2016-2023

	<ul style="list-style-type: none"> • liczba instytucji, organizacji, grup nieformalnych, które otrzymały wsparcie – 10. <p>Sposób pomiaru rezultatów:</p> <ul style="list-style-type: none"> • listy obecności, • sprawozdania z realizacji projektów grantowych, • dokumentacja fotograficzna.
--	---

1 Nazwa projektu	Projekt rewitalizacyjny nr 2 Rozszerzenie działalności świetlicy wiejskiej w Wysiadłowie
2 Wskazanie podmiotów realizujących projekt	Lider: Gminna Biblioteka Publiczna w Wilczycach Podmioty wspomagające: Gmina Wilczyce Rada Sołecka Stowarzyszenia Gminny Ośrodek Pomocy Społecznej w Wilczycach
3 Zakres realizowanych zadań	<p>Projekt zakłada rozszerzenie działalności świetlicy w Wysiadłowie o elementy środowiskowo-socjoterapeutyczne wraz z przystosowaniem jej do potrzeb osób niepełnosprawnych. Świetlica będzie czynna średnio 25h/tygodniowo (4h/dni powszednie i 5h/sobota i/lub niedziela - w zależności od potrzeb). Godziny otwarcia będą dopasowane do oczekiwań dzieci i młodzieży. Do każdej świetlicy będzie uczęszczało max. 14 dzieci w wieku 6-16 lat i będzie zatrudniony 1 wychowawca. Jego pracę będą wspomagali wolontariusze. Wychowawca będzie pracował z grupą i indywidualnie z każdym dzieckiem i rodzinami (rodzicami, opiekunami prawnymi). Zajęcia z wychowawcą będą obejmować m.in.: systematyczną pomoc w nauce, nadrabianie zaległości edukacyjnych i odrabianie pracy domowej, gry i zabawy (ruchowe, sportowe, dydaktyczne, muzyczne, plastyczne, interakcyjne, itp.). Oferta świetlic będzie też poszerzona o wydarzenia jednorazowe, tj. wycieczki edukacyjne (Końskie, Kielce, Sandomierz, Pacanów, Podzamcze), rajdy, imprezy okolicznościowe (Mikołaj, Dzień Dziecka, Choinka, itp.) i akcje na rzecz społeczności lokalnej (sprzątanie świata, pomaganie osobom starszym i niepełnosprawnym). Dzieci będą korzystały ze świetlic przez ok.4h/dziennie, często zaraz po zakończeniu lekcji, więc zapewniony im będzie co najmniej 1 posiłek w zależności od pory dnia i ich potrzeb rozwojowych. Jeśli pojawią się osoby niepełnosprawne zostaną zbadane ich potrzeby i zostanie zapewniony udział w zajęciach poprzez dostosowanie infrastruktury, sprzętu, form przekazu treści, kadry merytorycznej, itp.</p> <p>W świetlicy prowadzone będą zajęcia edukacyjno-rozwijające następujące kompetencje kluczowe w procesie uczenia się przez całe życie:</p> <ul style="list-style-type: none"> • język angielski (porozumiewanie się w językach obcych)-średnio 8 h/m-c; • matematyka (kompetencje matematyczne i podstawowe kompetencje naukowo-techniczne)- średnio 5h/m-c; • edukacja społeczna i obywatelska (kompetencje społeczne i obywatelskie)-średnio3 h/m-c.



Program Rewitalizacji dla Gminy Wilczyce na lata 2016-2023

	<p>Ponadto prowadzone będą następujące zajęcia rozwojowe i terapeutyczne:</p> <ol style="list-style-type: none"> 1. zajęcia korekcyjno-kompensacyjne z terapeutą i pedagogiem prowadzone indywidualnie i grupowo dla dzieci z zaburzeniami i odchyleniami rozwojowymi (m.in.: dysleksja, dysortografia, dysgrafia, dyskalkulia), 2. zajęcia z psychoterapeutą (4-6 h/m-c) prowadzone indywidualnie i grupowo, cel: wspieranie w dzieciach spokoju i koncentracji, wzmacnianie w nich samooceny, zmniejszanie ich nadmiernej pobudliwości, budowanie w nich pewności siebie m.in. poprzez: uczenie dzieci radzenia sobie w trudnych sytuacjach; wzmocnienie w dzieciach poczucia własnej wartości; pomaganie dzieciom w rozwiązywaniu kryzysów szkolnych, rodzinnych i osobistych; diagnozowanie osobowości dzieci oraz ich ogólnego rozwoju psychomotorycznego i możliwości intelektualnych; stymulowanie prawidłowego rozwoju emocjonalnego i poznawczego dzieci; 3. zajęcia z socjoterapeutą (4-6 h/m-c) prowadzone indywidualnie i grupowo, cel: pomoc dzieciom w lepszym funkcjonowaniu w szkole, rodzinie i grupie rówieśniczej, a także uczenie dzieci rozpoznawania i nazywania emocji oraz pokazywanie im właściwych sposobów ich wyrażania i odreagowywania; kształcenie w dzieciach umiejętności interpersonalnych oraz dostrzeganie i spełnianie potrzeb własnych i drugiego człowieka; uczenie dzieci pełnienia określonych ról społecznych oraz kształtowanie w nich poczucia otwartości i szczerości, współdziałania i współpracy, nawiązywanie przyjaźni; uczenie dzieci różnych typów zachowań akceptowalnych społecznie, kierowania nimi i podejmowanie odpowiedzialności za swoje postępowanie. <p>Ponadto przewidujemy w ramach projektu inne formy wsparcia m.in. wczasy socjoterapeutyczne.</p> <p>Poza w/w działalnością świetlicy będzie ona również organizowała różnego rodzaju festyny rodzinne, zajęcia dla wszystkich dzieci z sołectwa.</p>
4 Lokalizacja (miejsce przeprowadzenia danego projektu)	Świetlica wiejska w Wysiadłowie
5 Szacowana wartość	400 000,00 zł
6 Prognozowane rezultaty wraz ze sposobem ich oceny i zmierzenia w odniesieniu do celów rewitalizacji	<p>Prognozowane rezultaty w okresie wdrażania Programu Rewitalizacji:</p> <p>Liczba dzieci i młodzieży objętych wsparciem:</p> <ul style="list-style-type: none"> • z zakresu rozwoju kompetencji kluczowych w procesie uczenia się przez całe życie – min. 14 osób/rocznie * 8 lat = 112 dzieci, • pedagogicznym i psycho-socjoterapeutycznym – min. 14 osób/rocznie * 8 lat = 112 dzieci. <p>Sposób pomiaru:</p> <ul style="list-style-type: none"> • w świetlicy będą prowadzone dla każdego dziecka: karta pobytu z uaktualnianymi informacjami o postępach w nauce szkolnej, jego stanie zdrowia oraz aktualną ocenę jego sytuacji rodzinnej, • dokumentacja fotograficzna.



Projekty rewitalizacyjne w sferze gospodarczej

1 Nazwa projektu	Projekt rewitalizacyjny nr 3 Powstawanie gospodarstw agroturystycznych
2 Wskazanie podmiotów realizujących projekt	Mieszkańcy miejscowości Wysiadłów Gmina Wilczyce Rada Sołecka Ośrodek Doradztwa Rolniczego w Modliszewicach Stowarzyszenia Agencja Restrukturyzacji i Modernizacji Rolnictwa w Kielcach
3 Zakres realizowanych zadań	Na terenie miejscowości Wysiadłów nie funkcjonuje żadne gospodarstwo agroturystyczne – istnieje potrzeba rozwoju i wsparcia tego kierunku na obszarze rewitalizacji. Dzięki dotacjom m.in. ARiMR istnieje szansa, że powstaną gospodarstwa agroturystyczne.
4 Lokalizacja (miejsce przeprowadzenia danego projektu)	Teren miejscowości Wysiadłów
5 Szacowana wartość	50 000,00 zł
6 Prognozowane rezultaty wraz ze sposobem ich oceny i zmierzenia w odniesieniu do celów rewitalizacji	Prognozowane rezultaty w okresie wdrażania Programu Rewitalizacji: Zakładamy, że powstaną 2 gospodarstwa agroturystyczne. W przypadku utworzenia na terenie miejscowości i gminy nowych gospodarstw agroturystycznych istnieje możliwość powołania stowarzyszenia i wspólnej promocji produktów turystycznych (także ich tworzenia). Sposób pomiaru rezultatów: <ul style="list-style-type: none"> • wykaz gospodarstw agroturystycznych Urzędu Gminy Wilczyce, • strony internetowe gospodarstw agroturystycznych, • www gminy Wilczyce, • dokumentacja fotograficzna.

Projekty rewitalizacyjne w sferze środowiskowej

1 Nazwa projektu	Projekt rewitalizacyjny nr 4 EWE i OZE na budynkach prywatnych
2 Wskazanie podmiotów realizujących projekt	Wojewódzki Fundusz Ochrony Środowiska i Gospodarki Wodnej w Kielcach Mieszkańcy sołectwa Wysiadłów
3 Zakres realizowanych zadań	EWE – efektywne wykorzystanie energii to m.in. głęboka termomodernizacja polegająca na: <ul style="list-style-type: none"> • wymiana okien na energooszczędne, • wstawienie na poddaszu okien dachowych na energooszczędne, • ocieplenie ścian zewnętrznych, • ocieplenie dachu i stropu, • Wymiana grzejników na nowe, energooszczędne, • Wymiana kotła, • zainstalowanie wentylacji mechanicznej z rekuperacją. OZE - odnawialne źródła energii – źródła energii, których wykorzystywanie nie wiąże się z długotrwałym ich deficytem, ponieważ ich zasób odnawia się w krótkim czasie. Takimi źródłami są między innymi wiatr, promieniowanie słoneczne, opady, pływy morskie, fale



Program Rewitalizacji dla Gminy Wilczyce na lata 2016-2023

	morskie i geotermia. Najpopularniejsze urządzenia OZE dla gospodarstw domowych to panele fotowoltaiczne, solarne, pompy ciepła. W ramach rewitalizacji zakłada się, że część indywidualnych gospodarstw domowych skorzysta ze wsparcia (także w formie dotacji, pożyczek) na wdrożenie EWE i OZE.
4 Lokalizacja (miejsce przeprowadzenia danego projektu)	Indywidualne gospodarstwa domowe na terenie sołectwa Wysiadłów
5 Szacowana wartość	200 000,00 zł
6 Prognozowane rezultaty wraz ze sposobem ich oceny i zmierzenia w odniesieniu do celów rewitalizacji	<p>Prognozowane rezultaty w okresie wdrażania Programu Rewitalizacji: Minimum 3 gospodarstwa domowe w okresie wdrażania Programu Rewitalizacji wdroży i zainstaluje EWE i/lub OZE.</p> <p>Sposób pomiaru rezultatów:</p> <ul style="list-style-type: none"> • informacje WFOŚiGW w Kielcach, • dane własne Urzędu Gminy Wilczyce, • informacje zbierane od mieszkańców w formie ankiet, • dokumentacja fotograficzna.

1 Nazwa projektu	Projekt rewitalizacyjny nr 5 Edukacja ekologiczna
2 Wskazanie podmiotów realizujących projekt	Wojewódzki Fundusz Ochrony Środowiska i Gospodarki Wodnej w Kielcach Fundacje zajmujące się edukacją ekologiczną Gmina Wilczyce Rada Sołecka Ochotnicza Straż Pożarna w Wysiadłowie Stowarzyszenia Gminna Biblioteka Publiczna w Wilczycach Ośrodek Doradztwa Rolniczego w Modliszewicach
3 Zakres realizowanych zadań	Zadanie 1: Edukacja ekologiczna mieszkańców miejscowości Wysiadłów. Zadanie 2: Promocja żywności ekologicznej i zdrowego trybu życia. Zadanie 3: Inne działania związane z edukacją ekologiczną.
4 Lokalizacja (miejsce przeprowadzenia danego projektu)	Budynek OSP i świetlicy wiejskiej w Wysiadłowie
5 Szacowana wartość	20 000,00 zł
6 Prognozowane rezultaty wraz ze sposobem ich oceny i zmierzenia w odniesieniu do celów rewitalizacji	<p>Prognozowane rezultaty w okresie wdrażania Programu Rewitalizacji: W okresie wdrażania Programu:</p> <ul style="list-style-type: none"> • przeprowadzenie min. 8 akcji ekologicznych, • zorganizowanie 5 konkursów ekologicznych, • przeprowadzenie 8 pogadarek nt. ekologii, • zorganizowanie 8 szkoleń dot. ekologii. <p>Sposób pomiaru:</p> <ul style="list-style-type: none"> • listy obecności, • sprawozdanie z działalności świetlicy wiejskiej, • sprawozdania z działalności stowarzyszeń, • dokumentacja fotograficzna.



Projekty rewitalizacyjne w sferze funkcjonalno-przestrzennej

1 Nazwa projektu	Projekt rewitalizacyjny nr 6 Doposażenie świetlicy wiejskiej w Wysiadłowie
2 Wskazanie podmiotów realizujących projekt	Gmina Wilczyce Rada Sołecka Stowarzyszenia
3 Zakres realizowanych zadań	Projekt zakłada doposażenie świetlicy w Wysiadłowie z uwzględnieniem potrzeb rozwojowych i tematyki zajęć przeznaczonych dla poszczególnych grup wiekowych. Zostaną zakupione m.in. meble, krzeselka, ławeczki, stół do tenisa, edukacyjna mata do tańczenia, twistery, drewniane jengi, gry planszowe scrable, warcaby, chińczyk, monopole, szachy, gry multimedialne, tablica szkolna obrotowo-jezdna, biurka komputerowe, kosze na śmieci, telewizor, zestawy komputerowe z oprogramowaniem, laptop, urządzenie wielofunkcyjne, czajnik elektryczny, książki edukacyjne w tym słowniki, encyklopedie, odtwarzacz dvd, radiomagnetofon, itp.
4 Lokalizacja (miejsce przeprowadzenia danego projektu)	Świetlica wiejska w Wysiadłowie
5 Szacowana wartość	50 000,00 zł
6 Prognozowane rezultaty wraz ze sposobem ich oceny i zmierzenia w odniesieniu do celów rewitalizacji	Prognozowane rezultaty w okresie wdrażania Programu Rewitalizacji: Liczba doposażonych świetlic – 1, Liczba dzieci z obszaru rewitalizacji objętych wsparciem w okresie wdrażania Programu Rewitalizacji – 35, Sposób pomiaru rezultatów: <ul style="list-style-type: none"> • listy obecności, • protokoły odbioru, • dokumentacja fotograficzna.

1 Nazwa projektu	Projekt rewitalizacyjny nr 7 Budowa szerokopasmowego internetu
2 Wskazanie podmiotów realizujących projekt	Gmina Wilczyce Przedsiębiorstwa prywatne oferujące usługi związane z dostępem do internetu Województwo Świętokrzyskie Mieszkańcy sołectwa Wysiadłów
3 Zakres realizowanych zadań	Szerokopasmowy dostęp do internetu – usługa polegająca na łączeniu z internetem za pomocą szybkiego łącza lub medium o dużej przepustowości. Połączenie wykorzystuje szerokie pasmo częstotliwości wytwarzane przez modem. Najczęściej do tego celu wykorzystuje się technologie z rodziny DSL (xDSL), WiMAX, PON, DOCSIS lub inne podobne. Projekt rewitalizacyjny zakłada budowę takiego szerokopasmowego internetu przynajmniej w części sołectwa Wysiadłów.
4 Lokalizacja (miejsce przeprowadzenia danego projektu)	Potencjalnie może zostać objęty cały teren sołectwa Wysiadłów
5 Szacowana wartość	100 000,00 zł



Program Rewitalizacji dla Gminy Wilczyce na lata 2016-2023

6 Prognozowane rezultaty wraz ze sposobem ich oceny i zmierzenia w odniesieniu do celów rewitalizacji	Prognozowane rezultaty w okresie wdrażania Programu Rewitalizacji: <ul style="list-style-type: none"> • minimum 5 gospodarstw domowych posiada dostęp do szerokopasmowego internetu na obszarze rewitalizacji, Sposób pomiaru rezultatów: <ul style="list-style-type: none"> • ankiety, • dokumentacja fotograficzna.
---	--

Projekty rewitalizacyjne w sferze technicznej

1 Nazwa projektu	Projekt rewitalizacyjny nr 8 Zachowanie dziedzictwa kulturowego na terenie miejscowości Wysiadłów
2 Wskazanie podmiotów realizujących projekt	Gmina Wilczyce Rada Sołecka Ochotnicza Straż Pożarna w Wysiadłowie Stowarzyszenia Gminna Biblioteka Publiczna w Wilczycach
3 Zakres realizowanych zadań	Przedsięwzięcie obejmuje restaurację i dbanie o występujące na terenie miejscowości Wysiadłów - kapliczki, krzyże i figury przydrożne.
4 Lokalizacja (miejsce przeprowadzenia danego projektu)	Teren miejscowości Wysiadłów
5 Szacowana wartość	10 000,00 zł
6 Prognozowane rezultaty wraz ze sposobem ich oceny i zmierzenia w odniesieniu do celów rewitalizacji	Prognozowane rezultaty w okresie wdrażania Programu Rewitalizacji: Liczba elementów dziedzictwa kulturowego, które zostaną odrestaurowane. Sposób pomiaru rezultatów: <ul style="list-style-type: none"> • protokoły odbioru, • dokumentacja fotograficzna.



Miejscowość Radoszki – obszar rewitalizacji nr 4

Charakterystyka pozostałych przedsięwzięć rewitalizacyjnych realizujących kierunki działań mających na celu eliminację lub ograniczenie negatywnych zjawisk powodujących sytuację kryzysową na w/w obszarze rewitalizacji

LISTA PRZEDSIĘWZIĘĆ REWITALIZACYJNYCH		Szacunkowa wartość
L.p.	Sfera wraz z nazwą projektu	
Projekty rewitalizacyjne w sferze społecznej		
1.	Wspieranie organizacji pozarządowych	40 000,00 zł
2.	Rozszerzenie działalności świetlicy wiejskiej w Radoszkach	400 000,00 zł
Projekty rewitalizacyjne w sferze gospodarczej		
3.	Powstawanie gospodarstw agroturystycznych	50 000,00 zł
Projekty rewitalizacyjne w sferze środowiskowej		
4.	EWE i OZE na budynkach prywatnych	200 000,00 zł
5.	Edukacja ekologiczna	20 000,00 zł
Projekty rewitalizacyjne w sferze funkcjonalno-przestrzennej		
6.	Budowa szerokopasmowego internetu	100 000,00 zł
Projekty rewitalizacyjne w sferze technicznej		
7.	Zachowanie dziedzictwa kulturowego na terenie miejscowości Radoszki	10 000,00 zł

Projekty rewitalizacyjne w sferze społecznej

1 Nazwa projektu	Projekt rewitalizacyjny nr 1 Wspieranie organizacji pozarządowych
2 Wskazanie podmiotów realizujących projekt	Gmina Wilczyce Rada Sołecka Stowarzyszenia Ochotnicza Straż Pożarna w Radoszkach Gminny Ośrodek Pomocy Społecznej w Wilczycach Gminna Biblioteka Publiczna w Wilczycach
3 Zakres realizowanych zadań	Zadanie 1: Wdrażanie programu grantowego „Małe granty rewitalizacji” na realizację inicjatyw oddolnych na obszarze rewitalizacji. Zadanie 2: Realizacja partnerskich projektów mających na celu rozwijanie pasji i zainteresowań mieszkańców miejscowości Radoszki. Zadanie 3: Wdrażanie innych pomysłów na projekty realizowane przez organizacje pozarządowe i zorganizowane grupy nieformalne.
4 Lokalizacja (miejsce przeprowadzenia danego projektu)	Teren miejscowości Radoszki Budynek OSP i świetlicy wiejskiej w Radoszkach
5 Szacowana wartość	40 000,00 zł
6 Prognozowane rezultaty wraz ze sposobem ich oceny i zmierzenia w odniesieniu do celów rewitalizacji	Prognozowane rezultaty w okresie wdrażania Programu Rewitalizacji: <ul style="list-style-type: none"> • liczba projektów partnerskich zrealizowanych na obszarze rewitalizacji, gdzie jednym z partnerów jest organizacja pozarządowa – 7, • liczba inicjatyw oddolnych zrealizowanych w konkursie „Małe granty rewitalizacji” – 10,



Program Rewitalizacji dla Gminy Wilczyce na lata 2016-2023

	<ul style="list-style-type: none"> • liczba instytucji, organizacji, grup nieformalnych, które otrzymały wsparcie – 5. <p>Sposób pomiaru rezultatów:</p> <ul style="list-style-type: none"> • listy obecności, • sprawozdania z realizacji projektów grantowych, • dokumentacja fotograficzna.
--	--

1 Nazwa projektu	Projekt rewitalizacyjny nr 2 Rozszerzenie działalności świetlicy wiejskiej w Radoszkach
2 Wskazanie podmiotów realizujących projekt	Lider: Gminna Biblioteka Publiczna w Wilczycach Podmioty wspomagające: Gmina Wilczyce Rada Sołecka Stowarzyszenia Gminny Ośrodek Pomocy Społecznej w Wilczycach
3 Zakres realizowanych zadań	<p>Projekt zakłada rozszerzenie działalności świetlicy w Radoszkach o elementy środowiskowo-socjoterapeutyczne wraz z przystosowaniem jej do potrzeb osób niepełnosprawnych. Świetlica będzie czynna średnio 25h/tygodniowo (4h/dni powszednie i 5h/sobota i/lub niedziela - w zależności od potrzeb). Godziny otwarcia będą dopasowane do oczekiwań dzieci i młodzieży. Do każdej świetlicy będzie uczęszczało max. 14 dzieci w wieku 6-16 lat i będzie zatrudniony 1 wychowawca. Jego pracę będą wspomagali wolontariusze. Wychowawca będzie pracował z grupą i indywidualnie z każdym dzieckiem i rodzinami (rodzicami, opiekunami prawnymi). Zajęcia z wychowawcą będą obejmować m.in.: systematyczną pomoc w nauce, nadrabianie zaległości edukacyjnych i odrabianie pracy domowej, gry i zabawy (ruchowe, sportowe, dydaktyczne, muzyczne, plastyczne, interakcyjne, itp.). Oferta świetlic będzie też poszerzona o wydarzenia jednorazowe, tj. wycieczki edukacyjne (Końskie, Kielce, Sandomierz, Pacanów, Podzamcze), rajdy, imprezy okolicznościowe (Mikołaj, Dzień Dziecka, Choinka, itp.) i akcje na rzecz społeczności lokalnej (sprzątanie świata, pomaganie osobom starszym i niepełnosprawnym). Dzieci będą korzystały ze świetlic przez ok.4h/dziennie, często zaraz po zakończeniu lekcji, więc zapewniony im będzie co najmniej 1 posiłek w zależności od pory dnia i ich potrzeb rozwojowych. Jeśli pojawią się osoby niepełnosprawne zostaną zbadane ich potrzeby i zostanie zapewniony udział w zajęciach poprzez dostosowanie infrastruktury, sprzętu, form przekazu treści, kadry merytorycznej, itp.</p> <p>W świetlicy prowadzone będą zajęcia edukacyjno-rozwijające następujące kompetencje kluczowe w procesie uczenia się przez całe życie:</p> <ul style="list-style-type: none"> • język angielski (porozumiewanie się w językach obcych)-średnio 8 h/m-c; • matematyka (kompetencje matematyczne i podstawowe kompetencje naukowo-techniczne)- średnio 5h/m-c; • edukacja społeczna i obywatelska (kompetencje społeczne i obywatelskie)-średnio 3 h/m-c.



	<p>Ponadto prowadzone będą następujące zajęcia rozwojowe i terapeutyczne:</p> <ol style="list-style-type: none"> 1. zajęcia korekcyjno-kompensacyjne z terapeutą i pedagogiem prowadzone indywidualnie i grupowo dla dzieci z zaburzeniami i odchyleniami rozwojowymi (m.in.: dysleksja, dysortografia, dysgrafia, dyskalkulia), 2. zajęcia z psychoterapeutą (4-6 h/m-c) prowadzone indywidualnie i grupowo, cel: wspieranie w dzieciach spokoju i koncentracji, wzmacnianie w nich samooceny, zmniejszanie ich nadmiernej pobudliwości, budowanie w nich pewności siebie m.in. poprzez: uczenie dzieci radzenia sobie w trudnych sytuacjach; wzmocnienie w dzieciach poczucia własnej wartości; pomaganie dzieciom w rozwiązywaniu kryzysów szkolnych, rodzinnych i osobistych; diagnozowanie osobowości dzieci oraz ich ogólnego rozwoju psychomotorycznego i możliwości intelektualnych; stymulowanie prawidłowego rozwoju emocjonalnego i poznawczego dzieci; 3. zajęcia z socjoterapeutą (4-6 h/m-c) prowadzone indywidualnie i grupowo, cel: pomoc dzieciom w lepszym funkcjonowaniu w szkole, rodzinie i grupie rówieśniczej, a także uczenie dzieci rozpoznawania i nazywania emocji oraz pokazywanie im właściwych sposobów ich wyrażania i odreagowywania; kształcenie w dzieciach umiejętności interpersonalnych oraz dostrzeganie i spełnianie potrzeb własnych i drugiego człowieka; uczenie dzieci pełnienia określonych ról społecznych oraz kształtowanie w nich poczucia otwartości i szczerości, współdziałania i współpracy, nawiązywanie przyjaźni; uczenie dzieci różnych typów zachowań akceptowalnych społecznie, kierowania nimi i podejmowanie odpowiedzialności za swoje postępowanie. <p>Ponadto przewidujemy w ramach projektu inne formy wsparcia m.in. wczasy socjoterapeutyczne.</p> <p>Poza w/w działalnością świetlicy będzie ona również organizowała różnego rodzaju festyny rodzinne, zajęcia dla wszystkich dzieci z sołectwa.</p>
4 Lokalizacja (miejsce przeprowadzenia danego projektu)	Świetlica wiejska w Radoszkach
5 Szacowana wartość	400 000,00 zł
6 Prognozowane rezultaty wraz ze sposobem ich oceny i zmierzenia w odniesieniu do celów rewitalizacji	<p>Prognozowane rezultaty w okresie wdrażania Programu Rewitalizacji:</p> <p>Liczba dzieci i młodzieży objętych wsparciem:</p> <ul style="list-style-type: none"> • z zakresu rozwoju kompetencji kluczowych w procesie uczenia się przez całe życie – min. 14 osób/rocznie * 8 lat = 112 dzieci, • pedagogicznym i psycho-socjoterapeutycznym – min. 14 osób/rocznie * 8 lat = 112 dzieci. <p>Sposób pomiaru:</p> <ul style="list-style-type: none"> • w świetlicy będą prowadzone dla każdego dziecka: karta pobytu z uaktualnianymi informacjami o postępach w nauce szkolnej, jego stanie zdrowia oraz aktualną ocenę jego sytuacji rodzinnej, • dokumentacja fotograficzna.



Projekty rewitalizacyjne w sferze gospodarczej

1 Nazwa projektu	Projekt rewitalizacyjny nr 3 Powstawanie gospodarstw agroturystycznych
2 Wskazanie podmiotów realizujących projekt	Mieszkańcy miejscowości Radoszki Gmina Wilczyce Rada Sołecka Ośrodek Doradztwa Rolniczego w Modliszewicach Stowarzyszenia Agencja Restrukturyzacji i Modernizacji Rolnictwa w Kielcach
3 Zakres realizowanych zadań	Na terenie miejscowości Radoszki nie funkcjonuje żadne gospodarstwo agroturystyczne – istnieje potrzeba rozwoju i wsparcia tego kierunku na obszarze rewitalizacji. Dzięki dotacjom m.in. ARiMR istnieje szansa, że powstaną gospodarstwa agroturystyczne.
4 Lokalizacja (miejsce przeprowadzenia danego projektu)	Teren miejscowości Radoszki
5 Szacowana wartość	50 000,00 zł
6 Prognozowane rezultaty wraz ze sposobem ich oceny i zmierzenia w odniesieniu do celów rewitalizacji	Prognozowane rezultaty w okresie wdrażania Programu Rewitalizacji: Zakładamy, że powstaną 2 gospodarstwa agroturystyczne. W przypadku utworzenia na terenie miejscowości i gminy nowych gospodarstw agroturystycznych istnieje możliwość powołania stowarzyszenia i wspólnej promocji produktów turystycznych (także ich tworzenia). Sposób pomiaru rezultatów: <ul style="list-style-type: none"> • wykaz gospodarstw agroturystycznych Urzędu Gminy Wilczyce, • strony internetowe gospodarstw agroturystycznych, • www gminy Wilczyce, • dokumentacja fotograficzna.

Projekty rewitalizacyjne w sferze środowiskowej

1 Nazwa projektu	Projekt rewitalizacyjny nr 4 EWE i OZE na budynkach prywatnych
2 Wskazanie podmiotów realizujących projekt	Wojewódzki Fundusz Ochrony Środowiska i Gospodarki Wodnej w Kielcach Mieszkańcy sołectwa Radoszki
3 Zakres realizowanych zadań	EWE – efektywne wykorzystanie energii to m.in. głęboka termomodernizacja polegająca na: <ul style="list-style-type: none"> • wymiana okien na energooszczędne, • wstawienie na poddaszu okien dachowych na energooszczędne, • ocieplenie ścian zewnętrznych, • ocieplenie dachu i stropu, • Wymiana grzejników na nowe, energooszczędne, • Wymiana kotła, • zainstalowanie wentylacji mechanicznej z rekuperacją. OZE - odnawialne źródła energii – źródła energii, których wykorzystywanie nie wiąże się z długotrwałym ich deficytem, ponieważ



Program Rewitalizacji dla Gminy Wilczyce na lata 2016-2023

	<p>ich zasób odnawia się w krótkim czasie. Takimi źródłami są między innymi wiatr, promieniowanie słoneczne, opady, pływy morskie, fale morskie i geotermia. Najpopularniejsze urządzenia OZE dla gospodarstw domowych to panele fotowoltaiczne, solarne, pompy ciepła.</p> <p>W ramach rewitalizacji zakłada się, że część indywidualnych gospodarstw domowych skorzysta ze wsparcia (także w formie dotacji, pożyczek) na wdrożenie EWE i OZE.</p>
4 Lokalizacja (miejsce przeprowadzenia danego projektu)	Indywidualne gospodarstwa domowe na terenie sołectwa Radoszki
5 Szacowana wartość	200 000,00 zł
6 Prognozowane rezultaty wraz ze sposobem ich oceny i zmierzenia w odniesieniu do celów rewitalizacji	<p>Prognozowane rezultaty w okresie wdrażania Programu Rewitalizacji: Minimum 5 gospodarstw domowych w okresie wdrażania Programu Rewitalizacji wdroży i zainstaluje EWE i/lub OZE.</p> <p>Sposób pomiaru rezultatów:</p> <ul style="list-style-type: none"> • informacje WFOŚiGW w Kielcach, • dane własne Urzędu Gminy Wilczyce, • informacje zbierane od mieszkańców w formie ankiet, • dokumentacja fotograficzna.

1 Nazwa projektu	Projekt rewitalizacyjny nr 5 Edukacja ekologiczna
2 Wskazanie podmiotów realizujących projekt	<p>Zespół Szkół w Radoszkach Wojewódzki Fundusz Ochrony Środowiska i Gospodarki Wodnej w Kielcach Fundacje zajmujące się edukacją ekologiczną Gmina Wilczyce Rada Sołecka Ochotnicza Straż Pożarna w Radoszkach Stowarzyszenia Gminna Biblioteka Publiczna w Wilczycach Ośrodek Doradztwa Rolniczego w Modliszewicach</p>
3 Zakres realizowanych zadań	<p>Zadanie 1: Edukacja ekologiczna w Zespole Szkół w Radoszkach Zakłada się realizację różnego rodzaju akcji (np. sprzątanie świata, zakładanie ogródka na parapecie okna), przeprowadzenie badań i doświadczeń, konkursów (np. przyrodniczo-plastycznych, fotograficznych, wierszyki i opowiadania o tematyce ekologicznej), szkoleń, pogadanek w szkołach, dokarmianie ptaków w trakcie zimy, wycieczki do lasu, itp.</p> <p>Zadanie 2: Edukacja ekologiczna w edukacji wczesnoszkolnej.</p> <p>Zadanie 3: Edukacja ekologiczna dla dorosłych mieszkańców miejscowości Radoszki.</p> <p>Zadanie 4: Promocja żywności ekologicznej i zdrowego trybu życia.</p> <p>Zadanie 5: Inne działania związane z edukacją ekologiczną.</p>
4 Lokalizacja (miejsce przeprowadzenia danego projektu)	Budynek OSP i świetlicy wiejskiej w Radoszkach Zespół Szkół w Radoszkach
5 Szacowana wartość	20 000,00 zł
6 Prognozowane	Prognozowane rezultaty w okresie wdrażania Programu Rewitalizacji:



Program Rewitalizacji dla Gminy Wilczyce na lata 2016-2023

rezultaty wraz ze sposobem ich oceny i zmierzenia w odniesieniu do celów rewitalizacji	<p>W okresie wdrażania Programu:</p> <ul style="list-style-type: none"> • przeprowadzenie min. 18 akcji ekologicznych, • zorganizowanie 30 konkursów ekologicznych, • przeprowadzenie 40 pogadanek nt. ekologii, • zorganizowanie 12 szkoleń dot. ekologii. <p>Sposób pomiaru:</p> <ul style="list-style-type: none"> • listy obecności, • sprawozdania z działalności Zespołu Szkół, • sprawozdanie z działalności świetlicy wiejskiej, • sprawozdania z działalności stowarzyszeń, • dokumentacja fotograficzna.
--	---

Projekty rewitalizacyjne w sferze funkcjonalno-przestrzennej

1 Nazwa projektu	Projekt rewitalizacyjny nr 6 Budowa szerokopasmowego internetu
2 Wskazanie podmiotów realizujących projekt	Gmina Wilczyce Przedsiębiorstwa prywatne oferujące usługi związane z dostępem do internetu Województwo Świętokrzyskie Mieszkańcy sołectwa Radoszki
3 Zakres realizowanych zadań	Szerokopasmowy dostęp do internetu – usługa polegająca na łączeniu z internetem za pomocą szybkiego łącza lub medium o dużej przepustowości. Połączenie wykorzystuje szerokie pasmo częstotliwości wytwarzane przez modem. Najczęściej do tego celu wykorzystuje się technologie z rodziny DSL (xDSL), WiMAX, PON, DOCSIS lub inne podobne. Projekt rewitalizacyjny zakłada budowę takiego szerokopasmowego internetu przynajmniej w części sołectwa Radoszki.
4 Lokalizacja (miejsce przeprowadzenia danego projektu)	Potencjalnie może zostać objęty cały teren sołectwa Radoszki
5 Szacowana wartość	100 000,00 zł
6 Prognozowane rezultaty wraz ze sposobem ich oceny i zmierzenia w odniesieniu do celów rewitalizacji	<p>Prognozowane rezultaty w okresie wdrażania Programu Rewitalizacji:</p> <ul style="list-style-type: none"> • minimum 5 gospodarstw domowych posiada dostęp do szerokopasmowego internetu na obszarze rewitalizacji, <p>Sposób pomiaru rezultatów:</p> <ul style="list-style-type: none"> • ankiety, • dokumentacja fotograficzna.

Projekty rewitalizacyjne w sferze technicznej

1 Nazwa projektu	Projekt rewitalizacyjny nr 7 Zachowanie dziedzictwa kulturowego na terenie miejscowości Radoszki
2 Wskazanie podmiotów realizujących projekt	Gmina Wilczyce Zespół Szkół w Radoszkach Rada Sołecka



Program Rewitalizacji dla Gminy Wilczyce na lata 2016-2023

	Ochotnicza Straż Pożarna w Radoszkach Stowarzyszenia Gminna Biblioteka Publiczna w Wilczycach
3 Zakres realizowanych zadań	Przedsięwzięcie obejmuje restaurację i dbanie o występujące na terenie miejscowości Radoszki - kapliczki, krzyże i figury przydrożne.
4 Lokalizacja (miejsce przeprowadzenia danego projektu)	Teren miejscowości Radoszki
5 Szacowana wartość	10 000,00 zł
6 Prognozowane rezultaty wraz ze sposobem ich oceny i zmierzenia w odniesieniu do celów rewitalizacji	Prognozowane rezultaty w okresie wdrażania Programu Rewitalizacji: Liczba elementów dziedzictwa kulturowego, które zostaną odrestaurowane, Sposób pomiaru rezultatów: <ul style="list-style-type: none">• protokoły odbioru,• dokumentacja fotograficzna.



Miejscowość Daromin – obszar rewitalizacji nr 5

Charakterystyka pozostałych przedsięwzięć rewitalizacyjnych realizujących kierunki działań mających na celu eliminację lub ograniczenie negatywnych zjawisk powodujących sytuację kryzysową na w/w obszarze rewitalizacji

LISTA PRZEDSIĘWZIĘĆ REWITALIZACYJNYCH		
L.p.	Sfera wraz z nazwą projektu	Szacunkowa wartość
Projekty rewitalizacyjne w sferze społecznej		
1.	Wspieranie organizacji pozarządowych	40 000,00 zł
2.	Rozszerzenie działalności świetlicy wiejskiej w Darominie	400 000,00 zł
Projekty rewitalizacyjne w sferze gospodarczej		
3.	Powstawanie gospodarstw agroturystycznych	50 000,00 zł
Projekty rewitalizacyjne w sferze środowiskowej		
4.	EWE i OZE na budynkach prywatnych	200 000,00 zł
5.	Edukacja ekologiczna	20 000,00 zł
Projekty rewitalizacyjne w sferze funkcjonalno-przestrzennej		
6.	Budowa szerokopasmowego internetu	100 000,00 zł
Projekty rewitalizacyjne w sferze technicznej		
7.	Zachowanie dziedzictwa kulturowego na terenie miejscowości Daromin (Parafia)	400 000,00 zł
8.	Zachowanie dziedzictwa kulturowego na terenie miejscowości Daromin	10 000,00 zł

Projekty rewitalizacyjne w sferze społecznej

1 Nazwa projektu	Projekt rewitalizacyjny nr 1 Wspieranie organizacji pozarządowych
2 Wskazanie podmiotów realizujących projekt	Gmina Wilczyce Szkoła Podstawowa w Darominie, Gimnazjum w Darominie, Punkt Przedszkolny „Na wzgórzu” w Darominie Rada Sołecka Ochotnicza Straż Pożarna w Darominie Gminny Ośrodek Pomocy Społecznej w Wilczycach Gminna Biblioteka Publiczna w Wilczycach
3 Zakres realizowanych zadań	Zadanie 1: Wdrażanie programu grantowego „Małe granty rewitalizacji” na realizację inicjatyw oddolnych na obszarze rewitalizacji. Zadanie 2: Realizacja partnerskich projektów mających na celu rozwijanie pasji i zainteresowań mieszkańców miejscowości Daromin. Zadanie 3: Wdrażanie innych pomysłów na projekty realizowane przez organizacje pozarządowe i zorganizowane grupy nieformalne.
4 Lokalizacja (miejsce przeprowadzenia danego projektu)	Teren miejscowości Daromin Budynek OSP i świetlicy wiejskiej w Darominie Szkoła Podstawowa w Darominie, Gimnazjum w Darominie, Punkt Przedszkolny „Na wzgórzu” w Darominie
5 Szacowana wartość	40 000,00 zł
6 Prognozowane rezultaty wraz ze	Prognozowane rezultaty w okresie wdrażania Programu Rewitalizacji: <ul style="list-style-type: none"> • liczba projektów partnerskich zrealizowanych na obszarze



Program Rewitalizacji dla Gminy Wilczyce na lata 2016-2023

sposobem ich oceny i zmierzenia w odniesieniu do celów rewitalizacji	<p>rewitalizacji, gdzie jednym z partnerów jest organizacja pozarządowa – 7,</p> <ul style="list-style-type: none"> • liczba inicjatyw oddolnych zrealizowanych w konkursie „Małe granty rewitalizacji” – 30, • liczba instytucji, organizacji, grup nieformalnych, które otrzymały wsparcie – 10. <p>Sposób pomiaru rezultatów:</p> <ul style="list-style-type: none"> • listy obecności, • sprawozdania z realizacji projektów grantowych, • dokumentacja fotograficzna.
--	---

1 Nazwa projektu	Projekt rewitalizacyjny nr 2 Rozszerzenie działalności świetlicy wiejskiej w Darominie
2 Wskazanie podmiotów realizujących projekt	Lider: Gminna Biblioteka Publiczna w Wilczycach Podmioty wspomagające: Gmina Wilczyce Rada Sołecka Stowarzyszenia Gminny Ośrodek Pomocy Społecznej w Wilczycach
3 Zakres realizowanych zadań	<p>Projekt zakłada rozszerzenie działalności świetlicy w Darominie o elementy środowiskowo-socjoterapeutyczne wraz z przystosowaniem jej do potrzeb osób niepełnosprawnych. Świetlica będzie czynna średnio 25h/tygodniowo (4h/dni powszednie i 5h/sobota i/lub niedziela - w zależności od potrzeb). Godziny otwarcia będą dopasowane do oczekiwań dzieci i młodzieży. Do każdej świetlicy będzie uczęszczało max. 14 dzieci w wieku 6-16 lat i będzie zatrudniony 1 wychowawca. Jego pracę będą wspomagali wolontariusze. Wychowawca będzie pracował z grupą i indywidualnie z każdym dzieckiem i rodzinami (rodzicami, opiekunami prawnymi). Zajęcia z wychowawcą będą obejmować m.in.: systematyczną pomoc w nauce, nadrabianie zaległości edukacyjnych i odrabianie pracy domowej, gry i zabawy (ruchowe, sportowe, dydaktyczne, muzyczne, plastyczne, interakcyjne, itp.). Oferta świetlic będzie też poszerzona o wydarzenia jednorazowe, tj. wycieczki edukacyjne (Końskie, Kielce, Sandomierz, Pacanów, Podzamcze), rajdy, imprezy okolicznościowe (Mikołaj, Dzień Dziecka, Choinka, itp.) i akcje na rzecz społeczności lokalnej (sprzątanie świata, pomaganie osobom starszym i niepełnosprawnym). Dzieci będą korzystały ze świetlic przez ok.4h/dziennie, często zaraz po zakończeniu lekcji, więc zapewniony im będzie co najmniej 1 posiłek w zależności od pory dnia i ich potrzeb rozwojowych. Jeśli pojawią się osoby niepełnosprawne zostaną zbadane ich potrzeby i zostanie zapewniony udział w zajęciach poprzez dostosowanie infrastruktury, sprzętu, form przekazu treści, kadry merytorycznej, itp.</p> <p>W świetlicy prowadzone będą zajęcia edukacyjno-rozwijające następujące kompetencje kluczowe w procesie uczenia się przez całe życie:</p> <ul style="list-style-type: none"> • język angielski (porozumiewanie się w językach obcych)-średnio 8 h/m-c;



Program Rewitalizacji dla Gminy Wilczyce na lata 2016-2023

	<ul style="list-style-type: none"> • matematyka (kompetencje matematyczne i podstawowe kompetencje naukowo-techniczne)- średnio 5h/m-c; • edukacja społeczna i obywatelska (kompetencje społeczne i obywatelskie)-średnio 3 h/m-c. <p>Ponadto prowadzone będą następujące zajęcia rozwojowe i terapeutyczne:</p> <ol style="list-style-type: none"> 1. zajęcia korekcyjno-kompensacyjne z terapeutą i pedagogiem prowadzone indywidualnie i grupowo dla dzieci z zaburzeniami i odchyleniami rozwojowymi (m.in.: dysleksja, dysortografia, dysgrafia, dyskalkulia), 2. zajęcia z psychoterapeutą (4-6 h/m-c) prowadzone indywidualnie i grupowo, cel: wspieranie w dzieciach spokoju i koncentracji, wzmacnianie w nich samooceny, zmniejszanie ich nadmiernej pobudliwości, budowanie w nich pewności siebie m.in. poprzez: uczenie dzieci radzenia sobie w trudnych sytuacjach; wzmocnienie w dzieciach poczucia własnej wartości; pomaganie dzieciom w rozwiązywaniu kryzysów szkolnych, rodzinnych i osobistych; diagnozowanie osobowości dzieci oraz ich ogólnego rozwoju psychomotorycznego i możliwości intelektualnych; stymulowanie prawidłowego rozwoju emocjonalnego i poznawczego dzieci; 3. zajęcia z socjoterapeutą (4-6 h/m-c) prowadzone indywidualnie i grupowo, cel: pomoc dzieciom w lepszym funkcjonowaniu w szkole, rodzinie i grupie rówieśniczej, a także uczenie dzieci rozpoznawania i nazywania emocji oraz pokazywanie im właściwych sposobów ich wyrażania i odreagowywania; kształcenie w dzieciach umiejętności interpersonalnych oraz dostrzeganie i spełnianie potrzeb własnych i drugiego człowieka; uczenie dzieci pełnienia określonych ról społecznych oraz kształtowanie w nich poczucia otwartości i szczerości, współdziałania i współpracy, nawiązywanie przyjaźni; uczenie dzieci różnych typów zachowań akceptowalnych społecznie, kierowania nimi i podejmowanie odpowiedzialności za swoje postępowanie. <p>Ponadto przewidujemy w ramach projektu inne formy wsparcia m.in. wczasy socjoterapeutyczne.</p> <p>Poza w/w działalnością świetlicy będzie ona również organizowała różnego rodzaju festyny rodzinne, zajęcia dla wszystkich dzieci z sołectwa.</p>
4 Lokalizacja (miejsce przeprowadzenia danego projektu)	Świetlica wiejska w Darominie
5 Szacowana wartość	400 000,00 zł
6 Prognozowane rezultaty wraz ze sposobem ich oceny i zmierzenia w odniesieniu do celów rewitalizacji	<p>Prognozowane rezultaty w okresie wdrażania Programu Rewitalizacji:</p> <p>Liczba dzieci i młodzieży objętych wsparciem:</p> <ul style="list-style-type: none"> • z zakresu rozwoju kompetencji kluczowych w procesie uczenia się przez całe życie – min. 14 osób/rocznie * 8 lat = 112 dzieci, • pedagogicznym i psycho-socjoterapeutycznym – min. 14 osób/rocznie * 8 lat = 112 dzieci. <p>Sposób pomiaru:</p> <ul style="list-style-type: none"> • w świetlicy będą prowadzone dla każdego dziecka: karta pobytu



	<p>z uaktualnianymi informacjami o postępach w nauce szkolnej, jego stanie zdrowia oraz aktualną ocenę jego sytuacji rodzinnej,</p> <ul style="list-style-type: none"> • dokumentacja fotograficzna.
--	---

Projekty rewitalizacyjne w sferze gospodarczej

1 Nazwa projektu	Projekt rewitalizacyjny nr 3 Powstawanie gospodarstw agroturystycznych
2 Wskazanie podmiotów realizujących projekt	Mieszkańcy miejscowości Daromin Gmina Wilczyce Rada Sołecka Ośrodek Doradztwa Rolniczego w Modliszewicach Stowarzyszenia Agencja Restrukturyzacji i Modernizacji Rolnictwa w Kielcach
3 Zakres realizowanych zadań	Na terenie miejscowości Daromin nie funkcjonuje żadne gospodarstwo agroturystyczne – istnieje potrzeba rozwoju i wsparcia tego kierunku na obszarze rewitalizacji. Dzięki dotacjom np. ARiMR istnieje szansa, że powstaną gospodarstwa agroturystyczne.
4 Lokalizacja (miejsce przeprowadzenia danego projektu)	Teren miejscowości Daromin
5 Szacowana wartość	50 000,00 zł
6 Prognozowane rezultaty wraz ze sposobem ich oceny i zmierzenia w odniesieniu do celów rewitalizacji	<p>Prognozowane rezultaty w okresie wdrażania Programu Rewitalizacji: Zakładamy, że powstaną 2 gospodarstwa agroturystyczne. W przypadku utworzenia na terenie miejscowości i gminy nowych gospodarstw agroturystycznych istnieje możliwość powołania stowarzyszenia i wspólnej promocji produktów turystycznych (także ich tworzenia).</p> <p>Sposób pomiaru rezultatów:</p> <ul style="list-style-type: none"> • wykaz gospodarstw agroturystycznych Urzędu Gminy Wilczyce, • strony internetowe gospodarstw agroturystycznych, • www gminy Wilczyce, • dokumentacja fotograficzna.

Projekty rewitalizacyjne w sferze środowiskowej

1 Nazwa projektu	Projekt rewitalizacyjny nr 4 EWE i OZE na budynkach prywatnych
2 Wskazanie podmiotów realizujących projekt	Wojewódzki Fundusz Ochrony Środowiska i Gospodarki Wodnej w Kielcach Mieszkańcy sołectwa Daromin
3 Zakres realizowanych zadań	<p>EWE – efektywne wykorzystanie energii to m.in. głęboka termomodernizacja polegająca na:</p> <ul style="list-style-type: none"> • wymiana okien na energooszczędne, • wstawienie na poddaszu okien dachowych na energooszczędne, • ocieplenie ścian zewnętrznych, • ocieplenie dachu i stropu, • Wymiana grzejników na nowe, energooszczędne, • Wymiana kotła,



Program Rewitalizacji dla Gminy Wilczyce na lata 2016-2023

	<ul style="list-style-type: none"> zainstalowanie wentylacji mechanicznej z rekuperacją. <p>OZE - odnawialne źródła energii – źródła energii, których wykorzystywanie nie wiąże się z długotrwałym ich deficytem, ponieważ ich zasób odnawia się w krótkim czasie. Takimi źródłami są między innymi wiatr, promieniowanie słoneczne, opady, pływy morskie, fale morskie i geotermia. Najpopularniejsze urządzenia OZE dla gospodarstw domowych to panele fotowoltaiczne, solarne, pompy ciepła. W ramach rewitalizacji zakłada się, że część indywidualnych gospodarstw domowych skorzysta ze wsparcia (także w formie dotacji, pożyczek) na wdrożenie EWE i OZE.</p>
4 Lokalizacja (miejsce przeprowadzenia danego projektu)	Indywidualne gospodarstwa domowe na terenie sołectwa Daromin
5 Szacowana wartość	200 000,00 zł
6 Prognozowane rezultaty wraz ze sposobem ich oceny i zmierzenia w odniesieniu do celów rewitalizacji	<p>Prognozowane rezultaty w okresie wdrażania Programu Rewitalizacji: Minimum 5 gospodarstw domowych w okresie wdrażania Programu Rewitalizacji wdroży i zainstaluje EWE i/lub OZE.</p> <p>Sposób pomiaru rezultatów:</p> <ul style="list-style-type: none"> informacje WFOŚiGW w Kielcach, dane własne Urzędu Gminy Wilczyce, informacje zbierane od mieszkańców w formie ankiet, dokumentacja fotograficzna.

1 Nazwa projektu	Projekt rewitalizacyjny nr 5 Edukacja ekologiczna
2 Wskazanie podmiotów realizujących projekt	<p>Szkoła Podstawowa w Darominie, Gimnazjum w Darominie, Punkt Przedszkolny „Na wzgórzu” w Darominie Wojewódzki Fundusz Ochrony Środowiska i Gospodarki Wodnej w Kielcach Fundacje zajmujące się edukacją ekologiczną Rada Sołecka Ochotnicza Straż Pożarna w Darominie Stowarzyszenia Ośrodek Doradztwa Rolniczego w Modliszewicach</p>
3 Zakres realizowanych zadań	<p>Zadanie 1: Edukacja ekologiczna w placówkach szkolnych na terenie sołectwa Daromin Zakłada się realizację różnego rodzaju akcji (np. sprzątanie świata, zakładanie ogródka na parapecie okna), przeprowadzenie badań i doświadczeń, konkursów (np. przyrodniczo-plastycznych, fotograficznych, wierszyki i opowiadania o tematyce ekologicznej), szkoleń, pogadanek w szkołach, dokarmianie ptaków w trakcie zimy, wycieczki do lasu, itp. Zadanie 2: Edukacja ekologiczna w edukacji wczesnoszkolnej. Zadanie 3: Edukacja ekologiczna dla dorosłych mieszkańców miejscowości Daromin. Zadanie 4: Promocja żywności ekologicznej i zdrowego trybu życia. Zadanie 5: Inne działania związane z edukacją ekologiczną.</p>
4 Lokalizacja (miejsce)	Budynek OSP i świetlicy wiejskiej w Darominie



Program Rewitalizacji dla Gminy Wilczyce na lata 2016-2023

przeprowadzenia danego projektu)	Szkoła Podstawowa w Darominie, Gimnazjum w Darominie, Punkt Przedszkolny „Na wzgórzu” w Darominie
5 Szacowana wartość	20 000,00 zł
6 Prognozowane rezultaty wraz ze sposobem ich oceny i zmierzenia w odniesieniu do celów rewitalizacji	<p>Prognozowane rezultaty w okresie wdrażania Programu Rewitalizacji: W okresie wdrażania Programu:</p> <ul style="list-style-type: none"> • przeprowadzenie min. 18 akcji ekologicznych, • zorganizowanie 30 konkursów ekologicznych, • przeprowadzenie 40 pogadanek nt. ekologii, • zorganizowanie 12 szkoleń dot. ekologii. <p>Sposób pomiaru:</p> <ul style="list-style-type: none"> • listy obecności, • sprawozdania z działalności placówek oświatowych, • sprawozdanie z działalności świetlicy wiejskiej, • sprawozdania z działalności stowarzyszeń, • dokumentacja fotograficzna.

Projekty rewitalizacyjne w sferze funkcjonalno-przestrzennej

1 Nazwa projektu	Projekt rewitalizacyjny nr 6 Budowa szerokopasmowego internetu
2 Wskazanie podmiotów realizujących projekt	Gmina Wilczyce Przedsiębiorstwa prywatne oferujące usługi związane z dostępem do internetu Województwo Świętokrzyskie Mieszkańcy sołectwa Daromin
3 Zakres realizowanych zadań	Szerokopasmowy dostęp do internetu – usługa polegająca na łączeniu z internetem za pomocą szybkiego łącza lub medium o dużej przepustowości. Połączenie wykorzystuje szerokie pasmo częstotliwości wytwarzane przez modem. Najczęściej do tego celu wykorzystuje się technologie z rodziny DSL (xDSL), WiMAX, PON, DOCSIS lub inne podobne. Projekt rewitalizacyjny zakłada budowę takiego szerokopasmowego internetu przynajmniej w części sołectwa Daromin.
4 Lokalizacja (miejsce przeprowadzenia danego projektu)	Potencjalnie może zostać objęty cały teren sołectwa Daromin
5 Szacowana wartość	100 000,00 zł
6 Prognozowane rezultaty wraz ze sposobem ich oceny i zmierzenia w odniesieniu do celów rewitalizacji	<p>Prognozowane rezultaty w okresie wdrażania Programu Rewitalizacji:</p> <ul style="list-style-type: none"> • minimum 5 gospodarstw domowych posiada dostęp do szerokopasmowego internetu na obszarze rewitalizacji, <p>Sposób pomiaru rezultatów:</p> <ul style="list-style-type: none"> • ankiety, • dokumentacja fotograficzna.



Projekty rewitalizacyjne w sferze technicznej

1 Nazwa projektu	Projekt rewitalizacyjny nr 7 Zachowanie dziedzictwa kulturowego na terenie miejscowości Daromin
2 Wskazanie podmiotów realizujących projekt	Parafia Matki Bożej Królowej Polski w Darominie
3 Zakres realizowanych zadań	Przedsięwzięcie obejmuje restaurację Kościoła i zagospodarowanie terenu wokół (chodnik, alejki, parking).
4 Lokalizacja (miejsce przeprowadzenia danego projektu)	Parafia Matki Bożej Królowej Polski w Darominie
5 Szacowana wartość	400 000,00 zł
6 Prognozowane rezultaty wraz ze sposobem ich oceny i zmierzenia w odniesieniu do celów rewitalizacji	Prognozowane rezultaty w okresie wdrażania Programu Rewitalizacji: Liczba elementów dziedzictwa kulturowego, które zostaną odrestaurowane, Sposób pomiaru rezultatów: <ul style="list-style-type: none"> • protokoły odbioru, • dokumentacja fotograficzna.

1 Nazwa projektu	Projekt rewitalizacyjny nr 8 Zachowanie dziedzictwa kulturowego na terenie miejscowości Daromin
2 Wskazanie podmiotów realizujących projekt	Gmina Wilczyce Rada Sołecka Ochotnicza Straż Pożarna w Darominie Stowarzyszenia Gminna Biblioteka Publiczna w Wilczycach
3 Zakres realizowanych zadań	Przedsięwzięcie obejmuje restaurację i dbanie o występujące na terenie miejscowości Daromin - kapliczki, krzyże i figury przydrożne.
4 Lokalizacja (miejsce przeprowadzenia danego projektu)	Teren miejscowości Daromin
5 Szacowana wartość	10 000,00 zł
6 Prognozowane rezultaty wraz ze sposobem ich oceny i zmierzenia w odniesieniu do celów rewitalizacji	Prognozowane rezultaty w okresie wdrażania Programu Rewitalizacji: Liczba elementów dziedzictwa kulturowego, które zostaną odrestaurowane, Sposób pomiaru rezultatów: <ul style="list-style-type: none"> • protokoły odbioru, • dokumentacja fotograficzna.



8 Mechanizmy zapewnienia komplementarności między poszczególnymi projektami/przedsięwzięciami rewitalizacyjnymi oraz pomiędzy działaniami różnych podmiotów i funduszy na obszarze objętym programem rewitalizacji

Program Rewitalizacji Gminy Wilczyce ujmuje działania w sposób kompleksowy (z uwzględnieniem projektów rewitalizacyjnych współfinansowanych ze środków EFRR, EFS, Funduszu Spójności oraz innych środków publicznych lub prywatnych) tak, aby nie pomijać aspektu społecznego, ekonomicznego, przestrzennego, technicznego, środowiskowego i kulturowego związanego zarówno z danym obszarem, jak i jego otoczeniem. Program złożony jest z wielu różnorodnych projektów (kluczowych i uzupełniających). Projekty są ze sobą wzajemnie powiązane oraz pozostają w synergii. Projekty będą realizowane na terenach o istotnym znaczeniu dla rozwoju całej gminy. Działania ujęte w Programie obejmują zasięgiem całość obszaru rewitalizacji dotkniętego szczególnie koncentracją problemów i negatywnych zjawisk kryzysowych. Działania przedstawione w dokumencie są ze sobą powiązane/komplementarne w pięciu aspektach: przestrzennym, problemowym, proceduralno- instytucjonalnym, międzyokresowym i źródeł finansowania.

Komplementarność projektów/przedsięwzięć rewitalizacyjnych⁴

Wszystkie działania zaplanowane w ramach procesu rewitalizacji są ze sobą komplementarne. W ramach procesu rewitalizacji przewidziano zarówno zadania inwestycyjne jak i społeczne.

1 Komplementarność przestrzenna

Program rewitalizacji będzie efektywnie oddziaływał na całe dotknięte kryzysem obszary, poszczególne projekty/przedsięwzięcia rewitalizacyjne wzajemnie się dopełniają przestrzennie oraz zachodzi między nimi efekt synergii. Projekty realizowane w ramach Programu będą łagodzić lub całkowicie eliminować problemy występujące na obszarach kryzysowych.

2 Komplementarność problemowa

Zaproponowane w dokumencie projekty będą realizowane na obszarach rewitalizacji i są odpowiedzią na zdiagnozowane na tych terenach problemy. Projekty/przedsięwzięcia, jakie zostaną zrealizowane w ramach procesu rewitalizacji, dopełniają się tematycznie, sprawiając, że program rewitalizacji oddziałuje na obszar zdegradowany we wszystkich niezbędnych aspektach (społecznym, ekonomicznym, przestrzennym, środowiskowym, kulturowym, technicznym).

3 Komplementarność proceduralno-instytucjonalna

System zarządzania Programem pozwoli na efektywne współdziałanie na jego rzecz różnych instytucji. Za realizację całego Programu będzie odpowiadał Wójt Gminy. Wspierać go będzie Zespół ds. rewitalizacji (utworzony z pracowników Urzędu Gminy) oraz Komitet Rewitalizacyjny złożony z interesariuszy rewitalizacji. Działaniami w sferze społecznej/edukacyjnej będą zajmować się wspólnie z Wójtem jednostki podległe gminie m.in. GOPS czy placówki oświatowe. Są to instytucje, które od lat realizują działania społeczne/ edukacyjne. W sferze technicznej

i funkcjonalno-przestrzennej jednostką wdrażającą będzie przede wszystkim Urząd Gminy. W sferze gospodarczej – mieszkańcy i firmy.

⁴ Przedsięwzięciem rewitalizacyjnym jest działanie (w tym mające charakter ciągły), w szczególności o charakterze społecznym, ekonomicznym, urbanistycznym, budowlanym, środowiskowym, konserwatorskim, edukacyjnym, naukowym, zdrowotnym lub kulturalnym, zawarte lub wynikające z programu rewitalizacji oraz logicznie powiązane z treścią i celami programu rewitalizacji.



4 Komplementarność międzyokresowa

Program zapewnia ciągłość realizowanych od kilku lat działań na terenie gminy. W okresie 2007-2015 zostało zrealizowanych wiele działań, które w obecnej perspektywie będą kontynuowane. Gmina Wilczyce dokonała analizy i krytycznej oceny dotychczasowych działań w obszarach kryzysowych i na tej podstawie zaplanowała projekty rewitalizacyjne, które będą wdrażane w okresie 2016-2023. Program rewitalizacji zapewnia pełną ciągłość programową (polegającą na kontynuacji i/lub rozwijaniu wsparcia z polityki spójności 2007-2013).

5 Komplementarność źródeł finansowania

Projekty rewitalizacyjne, będą realizowane z różnych źródeł (EFRR, EFS i Funduszu Spójności z wykluczeniem ryzyka podwójnego dofinansowania) jak również środków własnych gminy, środków prywatnych. Źródła finansowania opisano szerzej w pkt. 9 Indykatoryne ramy finansowe.

SZACUNKOWA WARTOŚĆ PROJEKTÓW REWITALIZACYJNYCH OBSZAR 1 SOŁECTWO WILCZYCE

Wyszczególnienie	Wartość projektów	Źródła finansowania				
		Gmina Wilczyce	inne JST	Dofinansowanie		Środki prywatne, w tym granty NGO
				UE	Środki krajowe	
Projekty podstawowe	4 580 000 zł	759 000 zł	30 000 zł	3 507 000 zł	159 000 zł	125 000 zł
Projekty uzupełniające	1 020 000 zł	155 000 zł	10 000 zł	720 000 zł	28 000 zł	107 000 zł
RAZEM	5 600 000 zł	914 000 zł	40 000 zł	4 227 000 zł	187 000 zł	232 000 zł
%	100%	16%	1%	75%	3%	4%

SZACUNKOWA WARTOŚĆ PROJEKTÓW REWITALIZACYJNYCH OBSZAR 2 MIEJSCOWOŚĆ TUŁKOWICE

Wyszczególnienie	Wartość projektów	Źródła finansowania				
		Gmina Wilczyce	inne JST	Dofinansowanie		Środki prywatne, w tym granty NGO
				UE	Środki krajowe	
Projekty podstawowe	1 520 000 zł	288 000 zł	30 000 zł	1 062 000 zł	15 000 zł	125 000 zł
Projekty uzupełniające	870 000 zł	132 500 zł	10 000 zł	592 500 zł	28 000 zł	107 000 zł
RAZEM	2 390 000 zł	420 500 zł	40 000 zł	1 654 500 zł	43 000 zł	232 000 zł
%	100%	18%	2%	69%	2%	10%

SZACUNKOWA WARTOŚĆ PROJEKTÓW REWITALIZACYJNYCH OBSZAR 3 MIEJSCOWOŚĆ WYSIADŁÓW

Wyszczególnienie	Wartość projektów	Źródła finansowania				
		Gmina Wilczyce	inne JST	Dofinansowanie		Środki prywatne, w tym granty NGO
				UE	Środki krajowe	
Projekty podstawowe	1 720 000 zł	328 000 zł	30 000 zł	1 222 000 zł	15 000 zł	125 000 zł
Projekty uzupełniające	870 000 zł	132 500 zł	10 000 zł	592 500 zł	28 000 zł	107 000 zł
RAZEM	2 590 000 zł	460 500 zł	40 000 zł	1 814 500 zł	43 000 zł	232 000 zł
%	100%	18%	2%	70%	2%	9%

SZACUNKOWA WARTOŚĆ PROJEKTÓW REWITALIZACYJNYCH OBSZAR 4 SOŁECTWO RADOSZKI

Wyszczególnienie	Wartość projektów	Źródła finansowania				
		Gmina Wilczyce	inne JST	Dofinansowanie		Środki prywatne, w tym granty NGO
				UE	Środki krajowe	
Projekty podstawowe	2 620 000 zł	453 000 zł	30 000 zł	1 997 000 zł	15 000 zł	125 000 zł
Projekty uzupełniające	820 000 zł	125 000 zł	10 000 zł	550 000 zł	28 000 zł	107 000 zł
RAZEM	3 440 000 zł	578 000 zł	40 000 zł	2 547 000 zł	43 000 zł	232 000 zł
%	100%	17%	1%	74%	1%	7%



Program Rewitalizacji dla Gminy Wilczyce na lata 2016-2023

SZACUNKOWA WARTOŚĆ PROJEKTÓW REWITALIZACYJNYCH OBSZAR 5 MIEJSCOWOŚĆ DAROMIN						
Wyszczególnienie	Wartość projektów	Źródła finansowania				
		Gmina Wilczyce	inne JST	Dofinansowanie		Środki prywatne, w tym granty NGO
				UE	Środki krajowe	
Projekty podstawowe	4 520 000 zł	1 038 000 zł	30 000 zł	3 312 000 zł	15 000 zł	125 000 zł
Projekty uzupełniające	1 220 000 zł	185 000 zł	10 000 zł	890 000 zł	28 000 zł	107 000 zł
RAZEM	5 740 000 zł	1 223 000 zł	40 000 zł	4 202 000 zł	43 000 zł	232 000 zł
%	100%	21%	1%	73%	1%	4%

SZACUNKOWA WARTOŚĆ PROJEKTÓW REWITALIZACYJNYCH W CAŁYM PROGRAMIE REWITALIZACJI						
Wyszczególnienie	Wartość projektów	Źródła finansowania				
		Gmina Wilczyce	inne JST	Dofinansowanie		Środki prywatne, w tym granty NGO
				UE	Środki krajowe	
OBSZAR 1 SOŁECTWO WILCZYCE	5 600 000 zł	914 000 zł	40 000 zł	4 227 000 zł	187 000 zł	232 000 zł
OBSZAR 2 MIEJSCOWOŚĆ TUŁKOWICE	2 390 000 zł	420 500 zł	40 000 zł	1 654 500 zł	43 000 zł	232 000 zł
OBSZAR 3 MIEJSCOWOŚĆ WYSIADŁÓW	2 590 000 zł	460 500 zł	40 000 zł	1 814 500 zł	43 000 zł	232 000 zł
OBSZAR 4 SOŁECTWO RADOSZKI	3 440 000 zł	578 000 zł	40 000 zł	2 547 000 zł	43 000 zł	232 000 zł
OBSZAR 5 MIEJSCOWOŚĆ DAROMIN	5 740 000 zł	1 223 000 zł	40 000 zł	4 202 000 zł	43 000 zł	232 000 zł
Razem	19 760 000 zł	3 596 000 zł	200 000 zł	14 445 000 zł	359 000 zł	1 160 000 zł
%	100%	18%	1%	73%	2%	6%

Jak pokazują powyższe wyliczenia – montaż finansowany w ramach Programu Rewitalizacji jest różnorodny:

- 18% stanowi wkład Gminy Wilczyce,
- 1% innych JST np. Starostwa Powiatowego,
- 73% dotacje z UE,
- 2% środki krajowe,
- 6% środki prywatne i granty od różnych organizacji pozarządowych.



9 Indykatywne ramy finansowe w odniesieniu do przedsięwzięć, wraz z indykatywnymi wielkościami środków finansowych z różnych źródeł (także spoza funduszy polityki spójności na lata 2014-2020 - publiczne i prywatne środki krajowe w celu realizacji zasady dodatkowości środków UE

Obszar rewitalizacji nr 1 - sołectwo Wilczyce	Podstawowa	Uzupełniająca	Razem
Liczba projektów rewitalizacyjnych	14	8	22
Szacunkowa wartość projektów rewitalizacyjnych	4 580 000 zł	1 020 000 zł	5 600 000 zł
Obszar rewitalizacji nr 2 - miejscowość Tułkowice	Podstawowa	Uzupełniająca	Razem
Liczba projektów rewitalizacyjnych	7	8	15
Szacunkowa wartość projektów rewitalizacyjnych	1 520 000 zł	870 000 zł	2 390 000 zł
Obszar rewitalizacji nr 3 - miejscowość Wysiadłów	Podstawowa	Uzupełniająca	Razem
Liczba projektów rewitalizacyjnych	9	8	17
Szacunkowa wartość projektów rewitalizacyjnych	870 000 zł	870 000 zł	1 740 000 zł
Obszar rewitalizacji nr 4 - sołectwo Radoszki	Podstawowa	Uzupełniająca	Razem
Liczba projektów rewitalizacyjnych	8	7	15
Szacunkowa wartość projektów rewitalizacyjnych	2 620 000 zł	820 000 zł	3 440 000 zł
Obszar rewitalizacji nr 5 - miejscowość Daromin	Podstawowa	Uzupełniająca	Razem
Liczba projektów rewitalizacyjnych	9	8	17
Szacunkowa wartość projektów rewitalizacyjnych	4 520 000 zł	1 220 000 zł	5 740 000 zł

Podsumowanie wszystkich 5 obszarów rewitalizacji	Podstawowa	Uzupełniająca	Razem
Liczba projektów rewitalizacyjnych	47	39	86
Obszar rewitalizacji nr 1 - sołectwo Wilczyce	30%	17%	47%
Obszar rewitalizacji nr 2 - miejscowość Tułkowice	15%	17%	32%
Obszar rewitalizacji nr 3 - miejscowość Wysiadłów	19%	17%	36%
Obszar rewitalizacji nr 4 - sołectwo Radoszki	17%	15%	32%
Obszar rewitalizacji nr 5 - miejscowość Daromin	19%	17%	36%
Szacunkowa wartość projektów rewitalizacyjnych	14 110 000 zł	4 800 000 zł	18 910 000 zł
z czego obszar rewitalizacji nr 1 - sołectwo Wilczyce	32%	7%	40%
z czego obszar rewitalizacji nr 2 - miejscowość Tułkowice	11%	6%	17%
z czego obszar rewitalizacji nr 3 - miejscowość Wysiadłów	6%	6%	12%
z czego obszar rewitalizacji nr 4 - sołectwo Radoszki	19%	6%	24%
z czego obszar rewitalizacji nr 5 - miejscowość Daromin	32%	9%	41%



Tabela 38 Możliwe źródła finansowania projektów zawartych w Programie Rewitalizacji dla Gminy Wilczyce

CELE TEMATYCZNE ORAZ PRIORYTETY INWESTYCYJNE	PROGRAMY OPERACYJNE (FUNDUSZE)
Cel Tematyczny 3 Wzmacnianie konkurencyjności MŚP	
3a Promowanie przedsiębiorczości, w szczególności poprzez ułatwianie gospodarczego wykorzystywania nowych pomysłów oraz sprzyjanie tworzeniu nowych firm, w tym również poprzez inkubatory przedsiębiorczości	RPO, POIR, POPW (EFRR)
Cel tematyczny 4 Wspieranie przejścia na gospodarkę niskoemisyjną we wszystkich sektorach	
4c Wspieranie efektywności energetycznej, inteligentnego zarządzania energią i wykorzystywania odnawialnych źródeł energii w infrastrukturze publicznej w tym w budynkach publicznych, i w sektorze mieszkaniowym	POIŚ, RPO (FS/EFRR)
4e Promowanie strategii niskoemisyjnych dla wszystkich rodzajów terytoriów, w szczególności dla obszarów miejskich, w tym wspieranie zrównoważonej multimodalnej mobilności miejskiej i działań adaptacyjnych mających oddziaływanie łagodzące na zmiany klimatu	POIŚ, RPO, POPW (FS/EFRR)
Cel tematyczny 6 Zachowanie i ochrona środowiska naturalnego oraz wspieranie efektywnego gospodarowania zasobami	
6c Zachowanie, ochrona, promowanie i rozwój dziedzictwa naturalnego i kulturowego	POIŚ, RPO (EFRR)
6e Podejmowanie przedsięwzięć mających na celu poprawę stanu jakości środowiska miejskiego, rewitalizację miast, rekultywację i dekontaminację terenów przemysłowych (w tym terenów powojkowych), zmniejszenie zanieczyszczenia powietrza oraz propagowanie działań służących zmniejszaniu hałasu	POIŚ, RPO (FS/EFRR)
Cel tematyczny 7 Promowanie zrównoważonego transportu i usuwanie niedoborów przepustowości w działaniu najważniejszej infrastruktury sieciowej	
7.d Rozwój i rehabilitacja kompleksowych, wysokiej jakości i interoperacyjnych systemów transportu kolejowego oraz propagowanie działań służących zmniejszaniu hałasu	POIŚ, RPO, POPW (FS/EFRR)
Cel tematyczny 8 Promowanie trwałego i wysokiej jakości zatrudnienia oraz wsparcie mobilności pracowników	



Program Rewitalizacji dla Gminy Wilczyce na lata 2016-2023

8.i dostęp do zatrudnienia osób poszukujących pracy i osób biernych zawodowo, w tym długotrwale bezrobotnych oraz oddalonych od rynku pracy, także poprzez lokalne inicjatywy na rzecz zatrudnienia oraz wspierania mobilności pracowników	RPO (EFRR)
8.iii praca na własny rachunek, przedsiębiorczość i tworzenie przedsiębiorstw w tym innowacyjnych mikro-, małych i średnich przedsiębiorstw	RPO (EFS)
Cel tematyczny 9 Wspieranie włączenia społecznego i walka z ubóstwem	
9.b Wspieranie rewitalizacji fizycznej, gospodarczej i społecznej ubogich społeczności i obszarów miejskich i wiejskich	RPO (EFRR)
9.i Aktywne włączenie, w tym z myślą o promowaniu równych szans oraz aktywnego uczestnictwa i zwiększaniu szans na zatrudnienie	POWER, RPO (EFS)
9.iv Ułatwianie dostępu przystępnych cenowo, trwałych oraz wysokiej jakości usług, w tym opieki zdrowotnej i usług socjalnych świadczonych w interesie ogólnym	POWER, RPO (EFS)
9.v Wspieranie przedsiębiorczości społecznej i integracji zawodowej w przedsiębiorstwach społecznych oraz ekonomii społecznej i solidarnej w celu ułatwiania dostępu do zatrudniania	POWER, RPO (EFS)

Źródło: Wytczne w zakresie rewitalizacji w programach operacyjnych na lata 2014-2020) /wersja z dn. 3 lipca 2015/

Tabela 39 Priorytety Inwestycyjne o kluczowym znaczeniu dla rewitalizacji

Program Operacyjny	Priorytety Inwestycyjne
Program Operacyjny Infrastruktura i Środowisko 2014-2020	<p>4iii Wspieranie efektywności energetycznej, inteligentnego zarządzania energią i wykorzystywania odnawialnych źródeł energii w infrastrukturze publicznej, w tym w budynkach publicznych, w sektorze mieszkaniowym</p> <p>4v Promowanie strategii niskoemisyjnych dla wszystkich rodzajów terytoriów, w szczególności dla obszarów miejskich, w tym wspieranie zrównoważonej multimodalnej mobilności miejskiej i działań adaptacyjnych mających oddziaływanie łagodzące na zmiany klimatu</p> <p>6c Zachowanie, ochrona, promowanie i rozwój dziedzictwa naturalnego i kulturowego</p> <p>6e (iv) Podejmowanie przedsięwzięć mających na celu poprawę stanu jakości środowiska miejskiego, rewitalizację miast, rekultywację i dekontaminację terenów przemysłowych (w tym terenów powojkowych), zmniejszenie zanieczyszczenia powietrza oraz propagowania działań służących zmniejszeniu hałasu</p> <p>9a Inwestycje w infrastrukturę zdrowotną i społeczną, które przyczyniają się do rozwoju krajowego, regionalnego i lokalnego, zmniejszania nierówności w zakresie stanu zdrowia, promowanie włączenia społecznego poprzez lepszy dostęp do usług społecznych, kulturalnych i rekreacyjnych oraz przejścia z usług instytucjonalnych do usług na poziomie społeczności lokalnych</p>
Program Operacyjny	8ii Trwała integracja na rynku pracy ludzi młodych, w szczególności tych,



Program Rewitalizacji dla Gminy Wilczyce na lata 2016-2023

Wiedza Edukacja Rozwój	którzy nie pracują, nie kształcą się ani nie szkolą, w tym ludzi młodych zagrożonych wykluczeniem społecznym i ludzi młodych wywodzących się ze środowisk marginalizowanych, także poprzez wdrażanie gwarancji dla młodzieży
Program Operacyjny Polska Wschodnia	4e Promowanie strategii niskoemisyjnych dla wszystkich rodzajów terytoriów, w szczególności dla obszarów miejskich, w tym wspieranie zrównoważonej multimodalnej mobilności miejskiej i działań adaptacyjnych mających oddziaływanie łagodzące na zmiany klimatu
Program Operacyjny Polska Cyfrowa	2a Poszerzenie zakresu dostępności łączy szerokopasmowych oraz wprowadzanie szybkich sieci internetowych oraz wspieranie nowych technologii i sieci dla gospodarki cyfrowej 2c Wzmocnienie zastosowań TIK dla e-administracji, e-uczenia się, e-włączenia społecznego, e-kultury i e-zdrowia.

Źródło: Wytoczne w zakresie rewitalizacji w programach operacyjnych na lata 2014-2020 /wersja z dn.3 lipca 2015/



Program Rewitalizacji dla Gminy Wilczyce na lata 2016-2023

Lista projektów podstawowych – obszar rewitalizacji nr 1 Sołectwo Wilczyce

Numer i nazwa projektu	Wartość projektów	Źródła finansowania					Uwagi/ komentarze
		Gmina Wilczyce	inne JST	Dofinansowanie		Środki prywatne, w tym granty NGO	
				UE	Środki krajowe		
Podsumowanie	4 580 000 zł	759 000 zł	30 000 zł	3 507 000 zł	159 000 zł	125 000 zł	
%	100%	17%	1%	77%	3%	3%	
Projekty ze sfery społecznej							
Aktywizacja osób bezrobotnych i poszukujących pracy	80 000 zł	12 000 zł		68 000 zł			Zakłada się 85% dofinansowania w ramach RPO WŚ 2014-2020 Poddziałanie 9.2.1 Rozwój wysokiej jakości usług społecznych
Wdrażanie programów profilaktycznych i rozwój usług zdrowotnych	160 000 zł	16 000 zł			144 000 zł		Zakłada się dofinansowanie w 90% badań profilaktycznych i zwiększenia dostępu do usług medycznych m.in. przez Narodowy Fundusz Zdrowia.
Zagospodarowanie terenu między bankiem a budynkiem po weterynarii w Wilczycach	50 000 zł	7 500 zł		42 500 zł			Zakłada się dofinansowanie 85% w ramach RPO WŚ 2014-2020, działanie 6.5 Rewitalizacja obszarów miejskich i wiejskich
Utworzenie i wyposażenie świetlicy wiejskiej w Wilczycach	50 000 zł	7 500 zł		42 500 zł			Zakłada się 85% dofinansowania w ramach RPO WŚ 2014-2020 Poddziałanie 9.2.1 Rozwój wysokiej jakości usług społecznych
Organizacja różnego rodzaju imprez (kulturalnych, sportowych, rekreacyjnych, itp.) na obszarze rewitalizacji nr 1 - sołectwo Wilczyce	240 000 zł	120 000 zł	30 000 zł	50 000 zł	15 000 zł	25 000 zł	Zakłada się finansowanie przedsięwzięć z różnych źródeł m.in. dofinansowania LGD, także granty organizacji pozarządowych
Razem sfera społeczna	580 000 zł	163 000 zł	30 000 zł	203 000 zł	159 000 zł	25 000 zł	
Projekty ze sfery gospodarczej							
Numer i nazwa projektu	Wartość projektów	Gmina Wilczyce	inne JST	UE	Środki krajowe	Środki prywatne	Uwagi/ komentarze
Powstawanie nowych firm i wspieranie już istniejących	160 000 zł			60 000 zł		100 000 zł	Inwestycje prywatne mieszkańców sołectwa w oparciu m.in. o dotacje ARIMR, LGD



Program Rewitalizacji dla Gminy Wilczyce na lata 2016-2023

Razem sfera gospodarcza	160 000 zł	0 zł	0 zł	60 000 zł	0 zł	100 000 zł	
Projekty ze sfery środowiskowej							
Numer i nazwa projektu	Wartość projektów	Gmina Wilczyce	inne JST	UE	Środki krajowe	Środki prywatne	Uwagi/ komentarze
Wdrażanie Programu usuwania azbestu z terenu sołectwa Wilczyce	40 000 zł	6 000 zł		34 000 zł			Zakłada się dofinansowanie 85% Wojewódzkiego Funduszu Ochrony Środowiska i Gospodarki Wodnej w Kielcach
Wymiana (na bardziej ekologiczne) i budowa oświetlenia ulicznego	100 000 zł	15 000 zł		85 000 zł			Zakłada się częściowy wkład Gminy Wilczyce, częściowo dofinansowanie w ramach RPO WŚ 2014-2020 działanie 3.3 Poprawa efektywności energetycznej z wykorzystaniem odnawialnych źródeł energii w sektorze publicznym i mieszkaniowym
Razem sfera środowiskowa	140 000 zł	21 000 zł	0 zł	119 000 zł	0 zł	0 zł	
Projekty ze sfery funkcjonalno-przestrzennej							
Numer i nazwa projektu	Wartość projektów	Gmina Wilczyce	inne JST	UE	Środki krajowe	Środki prywatne	Uwagi/ komentarze
Poprawa bezpieczeństwa na terenie sołectwa poprzez budowę chodników wzdłuż dróg gminnych przebiegających przez miejscowość Wilczyce	300 000 zł	45 000 zł		255 000 zł			Zakłada się dofinansowanie części inwestycji z PROW 2014-2020 (63,63% dofinansowania), 85% dofinansowania w ramach RPO WŚ 2014-2020, część w ramach działania 6.5 Rewitalizacja obszarów miejskich i wiejskich; część w ramach "Programu Rozwoju Gminnej i Powiatowej Infrastruktury Drogowej 2016-2019"
Remont drogi na odcinku przebiegającym przez sołectwa Wilczyce	500 000 zł	75 000 zł		425 000 zł			
Razem sfera funkcjonalno-przestrzenna	800 000 zł	120 000 zł	0 zł	680 000 zł	0 zł	0 zł	
Projekty ze sfery technicznej							
Numer i nazwa projektu	Wartość projektów	Gmina Wilczyce	inne JST	UE	Środki krajowe	Środki prywatne	Uwagi/ komentarze



Program Rewitalizacji dla Gminy Wilczyce na lata 2016-2023

Termomodernizacja budynków użyteczności publicznej	1 000 000 zł	150 000 zł		850 000 zł			Zakłada się częściowy wkład Gminy Wilczyce, częściowo dofinansowanie w ramach RPO WŚ 2014-2020 działanie 3.3 Poprawa efektywności energetycznej z wykorzystaniem odnawialnych źródeł energii w sektorze publicznym i mieszkaniowym
Termomodernizacja wraz z przebudową i zagospodarowaniem terenu wokół budynku użyteczności publicznej (budynek po dawnym Urzędzie Gminy) na Klub Seniora	1 000 000 zł	150 000 zł		850 000 zł			
Termomodernizacja wraz z zagospodarowaniem terenu wokół budynku po weterynarii	700 000 zł	105 000 zł		595 000 zł			
Budowa i modernizacja infrastruktury sportowej i rekreacyjnej na terenie miejscowości Wilczyce	200 000 zł	50 000 zł		150 000 zł			Zakłada się 75% dofinansowania w ramach RPO WŚ 2014-2020, działanie 7.4 Rozwój infrastruktury edukacyjnej i szkoleniowej i/lub dotacja z Ministerstwa Turystyki i Sportu
Razem sfera techniczna	2 900 000 zł	455 000 zł	0 zł	2 445 000 zł	0 zł	0 zł	

Lista projektów uzupełniających – obszar rewitalizacji nr 1 Sołectwo Wilczyce

Numer i nazwa projektu	Wartość projektów	Źródła finansowania					Uwagi/ komentarze
		Gmina Wilczyce	inne JST	Dofinansowanie		Środki prywatne, w tym granty NGO	
				UE	Środki krajowe		
Podsumowanie	1 020 000 zł	155 000 zł	10 000 zł	720 000 zł	28 000 zł	107 000 zł	
%	100%	15%	1%	71%	3%	10%	
Projektów ze sfery społecznej							



Program Rewitalizacji dla Gminy Wilczyce na lata 2016-2023

Utworzenie Klubu Seniora	200 000 zł	30 000 zł		170 000 zł			Zakłada się 85% dofinansowania w ramach RPO WŚ 2014-2020 Poddziałanie 9.2.1 Rozwój wysokiej jakości usług społecznych oraz Poddziałania 8.5.3 Edukacja formalna i pozaformalna osób dorosłych
Wspieranie organizacji pozarządowych	40 000 zł	20 000 zł				20 000 zł	Zakłada się częściowy wkład Gminy Wilczyce, częściowo granty np. Polsko-Amerykańskiej Fundacji Wolności, Fundacji Batorego
Rozszerzenie działalności świetlicy wiejskiej w Wilczycach	400 000 zł	60 000 zł		340 000 zł			Zakłada się 85% dofinansowania w ramach RPO WŚ 2014-2020 Poddziałanie 9.2.1 Rozwój wysokiej jakości usług społecznych
Razem sfera społeczna	640 000 zł	110 000 zł	0 zł	510 000 zł	0 zł	20 000 zł	
Projekty ze sfery gospodarczej							
Numer i nazwa projektu	Wartość projektów	Gmina Wilczyce	inne JST	UE	Środki krajowe	Środki prywatne	Uwagi/ komentarze
Powstawanie gospodarstw agroturystycznych	50 000 zł			20 000 zł		30 000 zł	Inwestycje prywatne mieszkańców sołectwa w oparciu m.in. o dotacje ARiMR, LGD
Razem sfera gospodarcza	50 000 zł	0 zł	0 zł	20 000 zł	0 zł	30 000 zł	
Projekty ze sfery środowiskowej							
Numer i nazwa projektu	Wartość projektów	Gmina Wilczyce	inne JST	UE	Środki krajowe	Środki prywatne	Uwagi/ komentarze
EWE i OZE na budynkach prywatnych	200 000 zł	30 000 zł		170 000 zł			Zakłada się częściowy wkład mieszkańców obszaru rewitalizacji, częściowo dofinansowanie z Wojewódzkiego Funduszu Ochrony Środowiska i Gospodarki Wodnej w Kielcach lub w ramach RPO WŚ 2014-2020 tzw. projekty parasolowe działanie 3.3 Poprawa efektywności energetycznej z wykorzystaniem odnawialnych źródeł energii w sektorze publicznym i mieszkaniowym
Edukacja ekologiczna	20 000 zł	5 000 zł			15 000 zł		Zakłada się częściowy wkład Gminy Wilczyce, częściowo dofinansowanie z Wojewódzkiego Funduszu Ochrony Środowiska i Gospodarki Wodnej w Kielcach
Razem sfera środowiskowa	220 000 zł	35 000 zł	0 zł	170 000 zł	15 000 zł	0 zł	
Projekty ze sfery funkcjonalno-przestrzennej							



Program Rewitalizacji dla Gminy Wilczyce na lata 2016-2023

Numer i nazwa projektu	Wartość projektów	Gmina Wilczyce	inne JST	UE	Środki krajowe	Środki prywatne	Uwagi/ komentarze
Budowa szerokopasmowego internetu	100 000 zł	10 000 zł	10 000 zł	20 000 zł	10 000 zł	50 000 zł	Zakłada się szeroki montaż finansowy tego zadania (od wkładu samorządu lokalnego poprzez samorząd wojewódzki, kończąc na inwestycjach prywatnych przedsiębiorstw)
Razem sfera funkcjonalno-przestrzenna	100 000 zł	10 000 zł	10 000 zł	20 000 zł	10 000 zł	50 000 zł	
Projekty ze sfery technicznej							
Numer i nazwa projektu	Wartość projektów	Gmina Wilczyce	inne JST	UE	Środki krajowe	Środki prywatne	Uwagi/ komentarze
Zachowanie dziedzictwa kulturowego na terenie miejscowości Wilczyce	10 000 zł				3 000 zł	7 000 zł	Przedsięwzięcia Parafii, zbiórki publiczne mieszkańców, częściowo dotacja Powiatu
Razem sfera techniczna	10 000 zł	0 zł	0 zł	0 zł	3 000 zł	7 000 zł	

Lista projektów podstawowych – obszar rewitalizacji nr 2 Miejscowość Tułkowice

Numer i nazwa projektu	Wartość projektów	Źródła finansowania					Uwagi/ komentarze
		Gmina Wilczyce	inne JST	Dofinansowanie		Środki prywatne, w tym granty NGO	
				UE	Środki krajowe		
Podsumowanie	1 520 000 zł	288 000 zł	30 000 zł	1 062 000 zł	15 000 zł	125 000 zł	
%	100%	19%	2%	70%	1%	8%	
Projekty ze sfery społecznej							
Aktywizacja osób bezrobotnych i poszukujących pracy	80 000 zł	12 000 zł		68 000 zł			Zakłada się 85% dofinansowania w ramach RPO WŚ 2014-2020 Poddziałanie 9.2.1 Rozwój wysokiej jakości usług społecznych
Organizacja różnego rodzaju imprez (kulturalnych, sportowych, rekreacyjnych, itp.) na obszarze rewitalizacji nr 2 - sołectwo Tułkowice	240 000 zł	120 000 zł	30 000 zł	50 000 zł	15 000 zł	25 000 zł	Zakłada się finansowanie przedsięwzięć z różnych źródeł m.in. dofinansowania LGD,



Program Rewitalizacji dla Gminy Wilczyce na lata 2016-2023

								także granty organizacji pozarządowych
Razem sfera społeczna	320 000 zł	132 000 zł	30 000 zł	118 000 zł	15 000 zł	25 000 zł		
Projekty ze sfery gospodarczej								
Numer i nazwa projektu	Wartość projektów	Gmina Wilczyce	inne JST	UE	Środki krajowe	Środki prywatne	Uwagi/ komentarze	
Powstawanie nowych firm i wspieranie już istniejących	160 000 zł			60 000 zł		100 000 zł	Inwestycje prywatne mieszkańców sołectwa w oparciu m.in. o dotacje ARiMR, LGD	
Razem sfera gospodarcza	160 000 zł	0 zł	0 zł	60 000 zł	0 zł	100 000 zł		
Projekty ze sfery środowiskowej								
Numer i nazwa projektu	Wartość projektów	Gmina Wilczyce	inne JST	UE	Środki krajowe	Środki prywatne	Uwagi/ komentarze	
Wdrażanie Programu usuwania azbestu z terenu sołectwa Tułkowie	40 000 zł	6 000 zł		34 000 zł			Zakłada się dofinansowanie 85% Wojewódzkiego Funduszu Ochrony Środowiska i Gospodarki Wodnej w Kielcach	
Wymiana (na bardziej ekologiczne) i budowa oświetlenia ulicznego	100 000 zł	15 000 zł		85 000 zł			Zakłada się częściowy wkład Gminy Wilczyce, częściowo dofinansowanie w ramach RPO WŚ 2014-2020 działanie 3.3 Poprawa efektywności energetycznej z wykorzystaniem odnawialnych źródeł energii w sektorze publicznym i mieszkaniowym	
Razem sfera środowiskowa	140 000 zł	21 000 zł	0 zł	119 000 zł	0 zł	0 zł		
Projekty ze sfery funkcjonalno-przestrzennej								
Numer i nazwa projektu	Wartość projektów	Gmina Wilczyce	inne JST	UE	Środki krajowe	Środki prywatne	Uwagi/ komentarze	



Program Rewitalizacji dla Gminy Wilczyce na lata 2016-2023

Remont drogi na odcinku przebiegającym przez sołectwa Tułkowice	200 000 zł	30 000 zł		170 000 zł			Zakłada się dofinansowanie części inwestycji z PROW 2014-2020 (63,63% dofinansowania), 85% dofinansowania w ramach RPO WŚ 2014-2020, część w ramach działania 6.5 Rewitalizacja obszarów miejskich i wiejskich; część w ramach "Programu Rozwoju Gminnej i Powiatowej Infrastruktury Drogowej 2016-2019"
Razem sfera funkcjonalno-przestrzenna	200 000 zł	30 000 zł	0 zł	170 000 zł	0 zł	0 zł	
Projekty ze sfery technicznej							
Numer i nazwa projektu	Wartość projektów	Gmina Wilczyce	inne JST	UE	Środki krajowe	Środki prywatne	Uwagi/ komentarze
Termomodernizacja budynków użyteczności publicznej	700 000 zł	105 000 zł		595 000 zł			Zakłada się dofinansowanie 85% w ramach RPO WŚ 2014-2020, działanie 6.5 Rewitalizacja obszarów miejskich i wiejskich Zakłada się częściowy wkład Gminy Wilczyce, częściowo dofinansowanie w ramach RPO WŚ 2014-2020 działanie 3.3 Poprawa efektywności energetycznej z wykorzystaniem odnawialnych źródeł energii w sektorze publicznym i mieszkaniowym
Razem sfera techniczna	700 000 zł	105 000 zł	0 zł	595 000 zł	0 zł	0 zł	



Program Rewitalizacji dla Gminy Wilczyce na lata 2016-2023

Lista projektów uzupełniających – obszar rewitalizacji nr 2 Miejscowość Tułkowice

Numer i nazwa projektu	Wartość projektów	Źródła finansowania					Uwagi/ komentarze
		Gmina Wilczyce	inne JST	Dofinansowanie		Środki prywatne, w tym granty NGO	
				UE	Środki krajowe		
Podsumowanie	870 000 zł	132 500 zł	10 000 zł	592 500 zł	28 000 zł	107 000 zł	
%	100%	15%	1%	68%	3%	12%	
Projekty ze sfery społecznej							
Wspieranie organizacji pozarządowych	40 000 zł	20 000 zł				20 000 zł	Zakłada się częściowy wkład Gminy Wilczyce, częściowo granty np. Polsko-Amerykańskiej Fundacji Wolności, Fundacji Batorego
Rozszerzenie działalności świetlicy wiejskiej w Tułkowicach	400 000 zł	60 000 zł		340 000 zł			Zakłada się 85% dofinansowania w ramach RPO WŚ 2014-2020 Poddziałanie 9.2.1 Rozwój wysokiej jakości usług społecznych
Razem sfera społeczna	440 000 zł	80 000 zł	0 zł	340 000 zł	0 zł	20 000 zł	
Projekty ze sfery gospodarczej							
Numer i nazwa projektu	Wartość projektów	Gmina Wilczyce	inne JST	UE	Środki krajowe	Środki prywatne	Uwagi/ komentarze
Powstawanie gospodarstw agroturystycznych	50 000 zł			20 000 zł		30 000 zł	Inwestycje prywatne mieszkańców sołectwa w oparciu m.in. o dotacje ARiMR, LGD
Razem sfera gospodarcza	50 000 zł	0 zł	0 zł	20 000 zł	0 zł	30 000 zł	
Projekty ze sfery środowiskowej							
Numer i nazwa projektu	Wartość projektów	Gmina Wilczyce	inne JST	UE	Środki krajowe	Środki prywatne	Uwagi/ komentarze
EWE i OZE na budynkach prywatnych	200 000 zł	30 000 zł		170 000 zł			Zakłada się częściowy wkład mieszkańców obszaru rewitalizacji, częściowo dofinansowanie z Wojewódzkiego Funduszu Ochrony Środowiska i Gospodarki Wodnej w Kielcach lub w ramach RPO WŚ 2014-2020 tzw. projekty parasolowe działanie 3.3 Poprawa efektywności energetycznej z wykorzystaniem odnawialnych źródeł energii w sektorze publicznym i mieszkaniowym



Program Rewitalizacji dla Gminy Wilczyce na lata 2016-2023

Edukacja ekologiczna	20 000 zł	5 000 zł			15 000 zł		Zakłada się częściowy wkład Gminy Wilczyce, częściowo dofinansowanie z Wojewódzkiego Funduszu Ochrony Środowiska i Gospodarki Wodnej w Kielcach
Razem sfera środowiskowa	220 000 zł	35 000 zł	0 zł	170 000 zł	15 000 zł	0 zł	
Projekty ze sfery funkcjonalno-przestrzennej							
Numer i nazwa projektu	Wartość projektów	Gmina Wilczyce	inne JST	UE	Środki krajowe	Środki prywatne	Uwagi/ komentarze
Doposażenie świetlicy wiejskiej w Tułkowicach	50 000 zł	7 500 zł		42 500 zł			Zakłada się 85% dofinansowania w ramach RPO WŚ 2014-2020 Poddziałanie 9.2.1 Rozwój wysokiej jakości usług społecznych
Budowa szerokopasmowego internetu	100 000 zł	10 000 zł	10 000 zł	20 000 zł	10 000 zł	50 000 zł	Zakłada się szeroki montaż finansowy tego zadania (od wkładu samorządu lokalnego poprzez samorząd wojewódzki, kończąc na inwestycjach prywatnych przedsiębiorstw)
Razem sfera funkcjonalno-przestrzenna	150 000 zł	17 500 zł	10 000 zł	62 500 zł	10 000 zł	50 000 zł	
Projekty ze sfery technicznej							
Numer i nazwa projektu	Wartość projektów	Gmina Wilczyce	inne JST	UE	Środki krajowe	Środki prywatne	Uwagi/ komentarze
Zachowanie dziedzictwa kulturowego na terenie miejscowości Tułkowice	10 000 zł				3 000 zł	7 000 zł	Przedsięwzięcia Parafii, zbiórki publiczne mieszkańców, częściowo dotacja Powiatu
Razem sfera techniczna	10 000 zł	0 zł	0 zł	0 zł	3 000 zł	7 000 zł	

Lista projektów podstawowych – obszar rewitalizacji nr 3 Miejscowość Wysiadłów

Numer i nazwa projektu	Wartość projektów	Źródła finansowania					Uwagi/ komentarze
		Gmina Wilczyce	inne JST	Dofinansowanie		Środki prywatne, w tym granty NGO	
				UE	Środki krajowe		
Podsumowanie	1 720 000 zł	328 000 zł	30 000 zł	1 222 000 zł	15 000 zł	125 000 zł	



Program Rewitalizacji dla Gminy Wilczyce na lata 2016-2023

%	100%	19%	2%	71%	1%	7%	
Projekty ze sfery społecznej							
Aktywizacja osób bezrobotnych i poszukujących pracy	80 000 zł	12 000 zł		68 000 zł			Zakłada się 85% dofinansowania w ramach RPO WŚ 2014-2020 Poddziałanie 9.2.1 Rozwój wysokiej jakości usług społecznych
Organizacja różnego rodzaju imprez (kulturalnych, sportowych, rekreacyjnych, itp.) na obszarze rewitalizacji nr 3 - sołectwo Wysiadłów	240 000 zł	120 000 zł	30 000 zł	50 000 zł	15 000 zł	25 000 zł	Zakłada się finansowanie przedsięwzięć z różnych źródeł m.in. dofinansowania LGD, także granty organizacji pozarządowych
Razem sfera społeczna	320 000 zł	132 000 zł	30 000 zł	118 000 zł	15 000 zł	25 000 zł	
Projekty ze sfery gospodarczej							
Numer i nazwa projektu	Wartość projektów	Gmina Wilczyce	inne JST	UE	Środki krajowe	Środki prywatne	Uwagi/ komentarze
Powstawanie nowych firm i wspieranie już istniejących	160 000 zł			60 000 zł		100 000 zł	Inwestycje prywatne mieszkańców sołectwa w oparciu m.in. o dotacje ARiMR, LGD
Razem sfera gospodarcza	160 000 zł	0 zł	0 zł	60 000 zł	0 zł	100 000 zł	
Projekty ze sfery środowiskowej							
Numer i nazwa projektu	Wartość projektów	Gmina Wilczyce	inne JST	UE	Środki krajowe	Środki prywatne	Uwagi/ komentarze
Wdrażanie Programu usuwania azbestu z terenu sołectwa Wysiadłów	40 000 zł	6 000 zł		34 000 zł			Zakłada się dofinansowanie 85% Wojewódzkiego Funduszu Ochrony Środowiska i Gospodarki Wodnej w Kielcach
Wymiana (na bardziej ekologiczne) i budowa oświetlenia ulicznego	100 000 zł	15 000 zł		85 000 zł			Zakłada się częściowy wkład Gminy Wilczyce, częściowo dofinansowanie w ramach RPO WŚ 2014-2020 działanie 3.3 Poprawa efektywności energetycznej



Program Rewitalizacji dla Gminy Wilczyce na lata 2016-2023

							z wykorzystaniem odnawialnych źródeł energii w sektorze publicznym i mieszkaniowym
Razem sfera środowiskowa	140 000 zł	21 000 zł	0 zł	119 000 zł	0 zł	0 zł	
Projekty ze sfery funkcjonalno-przestrzennej							
Numer i nazwa projektu	Wartość projektów	Gmina Wilczyce	inne JST	UE	Środki krajowe	Środki prywatne	Uwagi/ komentarze
Remont drogi na odcinku przebiegającym przez sołectwa Wyśiadłów	200 000 zł	30 000 zł		170 000 zł			Zakłada się dofinansowanie części inwestycji z PROW 2014-2020 (63,63% dofinansowania), 85% dofinansowania w ramach RPO WŚ 2014-2020, część w ramach działania 6.5 Rewitalizacja obszarów miejskich i wiejskich; część w ramach "Programu Rozwoju Gminnej i Powiatowej Infrastruktury Drogowej 2016-2019"
Wymiana (na bardziej ekologiczne) i budowa oświetlenia ulicznego	100 000 zł	15 000 zł		85 000 zł			Zakłada się częściowy wkład Gminy Wilczyce, częściowo dofinansowanie w ramach RPO WŚ 2014-2020 działanie 3.3 Poprawa efektywności energetycznej z wykorzystaniem odnawialnych źródeł energii w sektorze publicznym i mieszkaniowym
Razem sfera funkcjonalno-przestrzenna	300 000 zł	45 000 zł	0 zł	255 000 zł	0 zł	0 zł	
Projekty ze sfery technicznej							



Program Rewitalizacji dla Gminy Wilczyce na lata 2016-2023

Numer i nazwa projektu	Wartość projektów	Gmina Wilczyce	inne JST	UE	Środki krajowe	Środki prywatne	Uwagi/ komentarze
Termomodernizacja budynków użyteczności publicznej	700 000 zł	105 000 zł			595 000 zł		Zakłada się dofinansowanie 85% w ramach RPO WŚ 2014-2020, działanie 6.5 Rewitalizacja obszarów miejskich i wiejskich Zakłada się częściowy wkład Gminy Wilczyce, częściowo dofinansowanie w ramach RPO WŚ 2014-2020 działanie 3.3 Poprawa efektywności energetycznej z wykorzystaniem odnawialnych źródeł energii w sektorze publicznym i mieszkaniowym
Modernizacja infrastruktury sportowej i rekreacyjnej na terenie miejscowości Wysiadłów	100 000 zł	25 000 zł			75 000 zł		Zakłada się 75% dofinansowania w ramach RPO WŚ 2014-2020, działanie 7.4 Rozwój infrastruktury edukacyjnej i szkoleniowej i/lub dotacja z Ministerstwa Turystyki i Sportu
Razem sfera techniczna	800 000 zł	130 000 zł	0 zł	670 000 zł	0 zł	0 zł	

Lista projektów uzupełniających – obszar rewitalizacji nr 3 Miejscowość Wysiadłów

Numer i nazwa projektu	Wartość projektów	Źródła finansowania					Uwagi/ komentarze
		Gmina Wilczyce	inne JST	Dofinansowanie		Środki prywatne, w tym granty NGO	
				UE	Środki krajowe		
Podsumowanie	870 000 zł	132 500 zł	10 000 zł	592 500 zł	28 000 zł	107 000 zł	



Program Rewitalizacji dla Gminy Wilczyce na lata 2016-2023

%	100%	15%	1%	68%	3%	12%	
Projekty ze sfery społecznej							
Wspieranie organizacji pozarządowych	40 000 zł	20 000 zł				20 000 zł	Zakłada się częściowy wkład Gminy Wilczyce, częściowo granty np. Polsko-Amerykańskiej Fundacji Wolności, Fundacji Batorego
Rozszerzenie działalności świetlicy wiejskiej w Wysiadłowie	400 000 zł	60 000 zł		340 000 zł			Zakłada się 85% dofinansowania w ramach RPO WŚ 2014-2020 Poddziałanie 9.2.1 Rozwój wysokiej jakości usług społecznych
Razem sfera społeczna	440 000 zł	80 000 zł	0 zł	340 000 zł	0 zł	20 000 zł	
Projekty ze sfery gospodarczej							
Numer i nazwa projektu	Wartość projektów	Gmina Wilczyce	inne JST	UE	Środki krajowe	Środki prywatne	Uwagi/ komentarze
Powstawanie gospodarstw agroturystycznych	50 000 zł			20 000 zł		30 000 zł	Inwestycje prywatne mieszkańców sołectwa w oparciu m.in. o dotacje ARiMR, LGD
Razem sfera gospodarcza	50 000 zł	0 zł	0 zł	20 000 zł	0 zł	30 000 zł	
Projekty ze sfery środowiskowej							
Numer i nazwa projektu	Wartość projektów	Gmina Wilczyce	inne JST	UE	Środki krajowe	Środki prywatne	Uwagi/ komentarze
EWE i OZE na budynkach prywatnych	200 000 zł	30 000 zł		170 000 zł			Zakłada się częściowy wkład mieszkańców obszaru rewitalizacji, częściowo dofinansowanie z Wojewódzkiego Funduszu Ochrony Środowiska i Gospodarki Wodnej w Kielcach lub w ramach RPO WŚ 2014-2020 tzw. projekty parasolowe działanie 3.3 Poprawa efektywności energetycznej z wykorzystaniem odnawialnych źródeł energii w sektorze publicznym i mieszkaniowym
Edukacja ekologiczna	20 000 zł	5 000 zł			15 000 zł		Zakłada się częściowy wkład Gminy Wilczyce, częściowo dofinansowanie z Wojewódzkiego Funduszu Ochrony Środowiska i Gospodarki Wodnej w Kielcach
Razem sfera środowiskowa	220 000 zł	35 000 zł	0 zł	170 000 zł	15 000 zł	0 zł	
Projekty ze sfery funkcjonalno-przestrzennej							
Numer i nazwa projektu	Wartość projektów	Gmina Wilczyce	inne JST	UE	Środki krajowe	Środki prywatne	Uwagi/ komentarze



Program Rewitalizacji dla Gminy Wilczyce na lata 2016-2023

Doposażenie świetlicy wiejskiej w Wysiadłowie	50 000 zł	7 500 zł		42 500 zł			Zakłada się 85% dofinansowania w ramach RPO WŚ 2014-2020 Poddziałanie 9.2.1 Rozwój wysokiej jakości usług społecznych
Budowa szerokopasmowego internetu	100 000 zł	10 000 zł	10 000 zł	20 000 zł	10 000 zł	50 000 zł	Zakłada się szeroki montaż finansowy tego zadania (od wkładu samorządu lokalnego poprzez samorząd wojewódzki, kończąc na inwestycjach prywatnych przedsiębiorstw)
Razem sfera funkcjonalno-przestrzenna	150 000 zł	17 500 zł	10 000 zł	62 500 zł	10 000 zł	50 000 zł	
Projekty ze sfery technicznej							
Numer i nazwa projektu	Wartość projektów	Gmina Wilczyce	inne JST	UE	Środki krajowe	Środki prywatne	Uwagi/ komentarze
Zachowanie dziedzictwa kulturowego na terenie miejscowości Wysiadłów	10 000 zł				3 000 zł	7 000 zł	Przedsięwzięcia Parafii, zbiórki publiczne mieszkańców, częściowo dotacja Powiatu
Razem sfera techniczna	10 000 zł	0 zł	0 zł	0 zł	3 000 zł	7 000 zł	

Lista projektów podstawowych – obszar rewitalizacji nr 4 Miejscowość Radoszki

Numer i nazwa projektu	Wartość projektów	Źródła finansowania					Uwagi/ komentarze
		Gmina Wilczyce	inne JST	Dofinansowanie		Środki prywatne, w tym granty NGO	
				UE	Środki krajowe		
Podsumowanie	2 620 000 zł	453 000 zł	30 000 zł	1 997 000 zł	15 000 zł	125 000 zł	
%	100%	17%	1%	76%	1%	5%	
Projekty ze sfery społecznej							
Aktywizacja osób bezrobotnych i poszukujących pracy	80 000 zł	12 000 zł		68 000 zł			Zakłada się 85% dofinansowania w ramach RPO WŚ 2014-2020 Poddziałanie 9.2.1 Rozwój wysokiej jakości usług społecznych
Organizacja różnego rodzaju imprez (kulturalnych, sportowych, rekreacyjnych, itp.) na obszarze rewitalizacji nr 4 - sołectwo Radoszki	240 000 zł	120 000 zł	30 000 zł	50 000 zł	15 000 zł	25 000 zł	Zakłada się finansowanie przedsięwzięć z różnych źródeł m.in. dofinansowania LGD, także granty organizacji pozarządowych



Program Rewitalizacji dla Gminy Wilczyce na lata 2016-2023

Razem sfera społeczna	320 000 zł	132 000 zł	30 000 zł	118 000 zł	15 000 zł	25 000 zł	
Projekty ze sfery gospodarczej							
Numer i nazwa projektu	Wartość projektów	Gmina Wilczyce	inne JST	UE	Środki krajowe	Środki prywatne	Uwagi/ komentarze
Powstawanie nowych firm i wspieranie już istniejących	160 000 zł			60 000 zł		100 000 zł	Inwestycje prywatne mieszkańców sołectwa w oparciu m.in. o dotacje ARiMR, LGD
Razem sfera gospodarcza	160 000 zł	0 zł	0 zł	60 000 zł	0 zł	100 000 zł	
Projekty ze sfery środowiskowej							
Numer i nazwa projektu	Wartość projektów	Gmina Wilczyce	inne JST	UE	Środki krajowe	Środki prywatne	Uwagi/ komentarze
Wdrażanie Programu usuwania azbestu z terenu sołectwa Radoszki	40 000 zł	6 000 zł		34 000 zł			Zakłada się dofinansowanie 85% Wojewódzkiego Funduszu Ochrony Środowiska i Gospodarki Wodnej w Kielcach
Wymiana (na bardziej ekologiczne) i budowa oświetlenia ulicznego	100 000 zł	15 000 zł		85 000 zł			Zakłada się częściowy wkład Gminy Wilczyce, częściowo dofinansowanie w ramach RPO WŚ 2014-2020 działanie 3.3 Poprawa efektywności energetycznej z wykorzystaniem odnawialnych źródeł energii w sektorze publicznym i mieszkaniowym
Razem sfera środowiskowa	140 000 zł	21 000 zł	0 zł	119 000 zł	0 zł	0 zł	
Projekty ze sfery funkcjonalno-przestrzennej							
Numer i nazwa projektu	Wartość projektów	Gmina Wilczyce	inne JST	UE	Środki krajowe	Środki prywatne	Uwagi/ komentarze
Remont drogi gminnej na odcinku przebiegającym przez sołectwa Radoszki	200 000 zł	30 000 zł		170 000 zł			Zakłada się dofinansowanie części inwestycji z PROW 2014-2020 (63,63% dofinansowania), 85% dofinansowania w ramach RPO WŚ 2014-2020, część w ramach działania 6.5 Rewitalizacja obszarów miejskich i wiejskich; część w ramach "Programu Rozwoju Gminnej i Powiatowej Infrastruktury Drogowej 2016-2019"
Razem sfera funkcjonalno-przestrzenna	200 000 zł	30 000 zł	0 zł	170 000 zł	0 zł	0 zł	
Projekty ze sfery technicznej							
Numer i nazwa projektu	Wartość projektów	Gmina Wilczyce	inne JST	UE	Środki krajowe	Środki prywatne	Uwagi/ komentarze



Program Rewitalizacji dla Gminy Wilczyce na lata 2016-2023

Termomodernizacja i modernizacja budynku użyteczności publicznej	800 000 zł	120 000 zł		680 000 zł			Zakłada się dofinansowanie 85% w ramach RPO WŚ 2014-2020, działanie 6.5 Rewitalizacja obszarów miejskich i wiejskich Zakłada się częściowy wkład Gminy Wilczyce, częściowo dofinansowanie w ramach RPO WŚ 2014-2020 działanie 3.3 Poprawa efektywności energetycznej z wykorzystaniem odnawialnych źródeł energii w sektorze publicznym i mieszkaniowym
Termomodernizacja budynku użyteczności publicznej	1 000 000 zł	150 000 zł		850 000 zł			
Razem sfera techniczna	1 800 000 zł	270 000 zł	0 zł	1 530 000 zł	0 zł	0 zł	

Lista projektów uzupełniających – obszar rewitalizacji nr 4 Miejscowość Radoszki

Numer i nazwa projektu	Wartość projektów	Źródła finansowania					Uwagi/ komentarze
		Gmina Wilczyce	inne JST	Dofinansowanie		Środki prywatne, w tym granty NGO	
				UE	Środki krajowe		
Podsumowanie	820 000 zł	125 000 zł	10 000 zł	550 000 zł	28 000 zł	107 000 zł	
%	100%	15%	1%	67%	3%	13%	
Projekty ze sfery społecznej							
Wspieranie organizacji pozarządowych	40 000 zł	20 000 zł				20 000 zł	Zakłada się częściowy wkład Gminy Wilczyce, częściowo granty np. Polsko-Amerykańskiej Fundacji Wolności, Fundacji Batorego
Rozszerzenie działalności świetlicy wiejskiej w Radoszkach	400 000 zł	60 000 zł		340 000 zł			Zakłada się 85% dofinansowania w ramach RPO WŚ 2014-2020 Poddziałanie 9.2.1 Rozwój wysokiej jakości usług społecznych
Razem sfera społeczna	440 000 zł	80 000 zł	0 zł	340 000 zł	0 zł	20 000 zł	
Projekty ze sfery gospodarczej							
Numer i nazwa projektu	Wartość projektów	Gmina Wilczyce	inne JST	UE	Środki krajowe	Środki prywatne	Uwagi/ komentarze
Powstawanie gospodarstw agroturystycznych	50 000 zł			20 000 zł		30 000 zł	Inwestycje prywatne mieszkańców sołectwa w oparciu m.in. o dotacje ARIMR, LGD
Razem sfera gospodarcza	50 000 zł	0 zł	0 zł	20 000 zł	0 zł	30 000 zł	



Program Rewitalizacji dla Gminy Wilczyce na lata 2016-2023

Projekty ze sfery środowiskowej							
Numer i nazwa projektu	Wartość projektów	Gmina Wilczyce	inne JST	UE	Środki krajowe	Środki prywatne	Uwagi/ komentarze
EWE i OZE na budynkach prywatnych	200 000 zł	30 000 zł		170 000 zł			Zakłada się częściowy wkład mieszkańców obszaru rewitalizacji, częściowo dofinansowanie z Wojewódzkiego Funduszu Ochrony Środowiska i Gospodarki Wodnej w Kielcach lub w ramach RPO WŚ 2014-2020 tzw. projekty parasolowe działanie 3.3 Poprawa efektywności energetycznej z wykorzystaniem odnawialnych źródeł energii w sektorze publicznym i mieszkaniowym
Edukacja ekologiczna	20 000 zł	5 000 zł			15 000 zł		Zakłada się częściowy wkład Gminy Wilczyce, częściowo dofinansowanie z Wojewódzkiego Funduszu Ochrony Środowiska i Gospodarki Wodnej w Kielcach
Razem sfera środowiskowa	220 000 zł	35 000 zł	0 zł	170 000 zł	15 000 zł	0 zł	
Projekty ze sfery funkcjonalno-przestrzennej							
Numer i nazwa projektu	Wartość projektów	Gmina Wilczyce	inne JST	UE	Środki krajowe	Środki prywatne	Uwagi/ komentarze
Budowa szerokopasmowego internetu	100 000 zł	10 000 zł	10 000 zł	20 000 zł	10 000 zł	50 000 zł	Zakłada się szeroki montaż finansowy tego zadania (od wkładu samorządu lokalnego poprzez samorząd wojewódzki, kończąc na inwestycjach prywatnych przedsiębiorstw)
Razem sfera funkcjonalno-przestrzenna	100 000 zł	10 000 zł	10 000 zł	20 000 zł	10 000 zł	50 000 zł	
Projekty ze sfery technicznej							
Numer i nazwa projektu	Wartość projektów	Gmina Wilczyce	inne JST	UE	Środki krajowe	Środki prywatne	Uwagi/ komentarze
Zachowanie dziedzictwa kulturowego na terenie miejscowości Radoszki	10 000 zł				3 000 zł	7 000 zł	Przedsięwzięcia Parafii, zbiórki publiczne mieszkańców, częściowo dotacja Powiatu
Razem sfera techniczna	10 000 zł	0 zł	0 zł	0 zł	3 000 zł	7 000 zł	



Program Rewitalizacji dla Gminy Wilczyce na lata 2016-2023

Lista projektów podstawowych – obszar rewitalizacji nr 5 Miejscowość Daromin

Numer i nazwa projektu	Wartość projektów	Źródła finansowania					Uwagi/ komentarze
		Gmina Wilczyce	inne JST	Dofinansowanie		Środki prywatne, w tym granty NGO	
				UE	Środki krajowe		
Podsumowanie	4 520 000 zł	1 038 000 zł	30 000 zł	3 312 000 zł	15 000 zł	125 000 zł	
%	100%	23%	1%	73%	0%	3%	
Projekty ze sfery społecznej							
Aktywizacja osób bezrobotnych i poszukujących pracy	80 000 zł	12 000 zł		68 000 zł			Zakłada się 85% dofinansowania w ramach RPO WŚ 2014-2020 Poddziałanie 9.2.1 Rozwój wysokiej jakości usług społecznych
Organizacja różnego rodzaju imprez (kulturalnych, sportowych, rekreacyjnych, itp.) na obszarze rewitalizacji nr 5 - sołectwo Daromin	240 000 zł	120 000 zł	30 000 zł	50 000 zł	15 000 zł	25 000 zł	Zakłada się finansowanie przedsięwzięć z różnych źródeł m.in. dofinansowania LGD, także granty organizacji pozarządowych
Razem sfera społeczna	320 000 zł	132 000 zł	30 000 zł	118 000 zł	15 000 zł	25 000 zł	
Projekty ze sfery gospodarczej							
Numer i nazwa projektu	Wartość projektów	Gmina Wilczyce	inne JST	UE	Środki krajowe	Środki prywatne	Uwagi/ komentarze
Powstawanie nowych firm i wspieranie już istniejących	160 000 zł			60 000 zł		100 000 zł	Inwestycje prywatne mieszkańców sołectwa w oparciu m.in. o dotacje ARiMR, LGD
Razem sfera gospodarcza	160 000 zł	0 zł	0 zł	60 000 zł	0 zł	100 000 zł	
Projekty ze sfery środowiskowej							
Numer i nazwa projektu	Wartość projektów	Gmina Wilczyce	inne JST	UE	Środki krajowe	Środki prywatne	Uwagi/ komentarze



Program Rewitalizacji dla Gminy Wilczyce na lata 2016-2023

Wdrażanie Programu usuwania azbestu z terenu sołectwa Wilczyce	40 000 zł	6 000 zł		34 000 zł			Zakłada się dofinansowanie 85% Wojewódzkiego Funduszu Ochrony Środowiska i Gospodarki Wodnej w Kielcach
Wymiana (na bardziej ekologiczne) i budowa oświetlenia ulicznego	100 000 zł	15 000 zł		85 000 zł			Zakłada się częściowy wkład Gminy Wilczyce, częściowo dofinansowanie w ramach RPO WŚ 2014-2020 działanie 3.3 Poprawa efektywności energetycznej z wykorzystaniem odnawialnych źródeł energii w sektorze publicznym i mieszkaniowym
Razem sfera środowiskowa	140 000 zł	21 000 zł	0 zł	119 000 zł	0 zł	0 zł	
Projekty ze sfery funkcjonalno-przestrzennej							
Numer i nazwa projektu	Wartość projektów	Gmina Wilczyce	inne JST	UE	Środki krajowe	Środki prywatne	Uwagi/ komentarze
Remont drogi na odcinku przebiegającym przez sołectwa Daromin	200 000 zł	30 000 zł		170 000 zł			Zakłada się dofinansowanie części inwestycji z PROW 2014-2020 (63,63% dofinansowania), 85% dofinansowania w ramach RPO WŚ 2014-2020, część w ramach działania 6.5 Rewitalizacja obszarów miejskich i wiejskich; część w ramach "Programu Rozwoju Gminnej i Powiatowej Infrastruktury Drogowej 2016-2019"
Termomodernizacja Szkoły Podstawowej wraz zagospodarowaniem terenu wokół	2 000 000 zł	500 000 zł		1 500 000 zł			Zakłada się 75% dofinansowania w ramach RPO WŚ 2014-2020, działanie 7.4 Rozwój



Program Rewitalizacji dla Gminy Wilczyce na lata 2016-2023

							infrastruktury edukacyjnej i szkoleniowej
Termomodernizacja budynku OSP/światlicy wiejskiej wraz z zagospodarowaniem terenu wokół	700 000 zł	105 000 zł		595 000 zł			Zakłada się dofinansowanie 85% w ramach RPO WŚ 2014-2020, działanie 6.5 Rewitalizacja obszarów miejskich i wiejskich Zakłada się częściowy wkład Gminy Wilczyce, częściowo dofinansowanie w ramach RPO WŚ 2014-2020 działanie 3.3 Poprawa efektywności energetycznej z wykorzystaniem odnawialnych źródeł energii w sektorze publicznym i mieszkaniowym
Razem sfera funkcjonalno-przestrzenna	2 900 000 zł	635 000 zł	0 zł	2 265 000 zł	0 zł	0 zł	
Projekty ze sfery technicznej							
Numer i nazwa projektu	Wartość projektów	Gmina Wilczyce	inne JST	UE	Środki krajowe	Środki prywatne	Uwagi/ komentarze
Utworzenie punktu przedszkolnego	1 000 000 zł	250 000 zł		750 000 zł			Zakłada się 75% dofinansowania w ramach RPO WŚ 2014-2020, działanie 7.4 Rozwój infrastruktury edukacyjnej i szkoleniowej
Razem sfera techniczna	1 000 000 zł	250 000 zł	0 zł	750 000 zł	0 zł	0 zł	



Program Rewitalizacji dla Gminy Wilczyce na lata 2016-2023

Lista projektów uzupełniających – obszar rewitalizacji nr 5 Miejscowość Daromin

Numer i nazwa projektu	Wartość projektów	Źródła finansowania					Uwagi/ komentarze
		Gmina Wilczyce	inne JST	Dofinansowanie		Środki prywatne, w tym granty NGO	
				UE	Środki krajowe		
Podsumowanie	1 220 000 zł	185 000 zł	10 000 zł	890 000 zł	28 000 zł	107 000 zł	
%	100%	15%	1%	73%	2%	9%	
Projekty ze sfery społecznej							
Wspieranie organizacji pozarządowych	40 000 zł	20 000 zł				20 000 zł	Zakłada się częściowy wkład Gminy Wilczyce, częściowo granty np. Polsko-Amerykańskiej Fundacji Wolności, Fundacji Batorego
Rozszerzenie działalności świetlicy wiejskiej w Darominie	400 000 zł	60 000 zł		340 000 zł			Zakłada się 85% dofinansowania w ramach RPO WŚ 2014-2020 Poddziałanie 9.2.1 Rozwój wysokiej jakości usług społecznych
Razem sfera społeczna	440 000 zł	80 000 zł	0 zł	340 000 zł	0 zł	20 000 zł	
Projekty ze sfery gospodarczej							
Numer i nazwa projektu	Wartość projektów	Gmina Wilczyce	inne JST	UE	Środki krajowe	Środki prywatne	Uwagi/ komentarze
Powstawanie gospodarstw agroturystycznych	50 000 zł			20 000 zł		30 000 zł	Inwestycje prywatne mieszkańców sołectwa w oparciu m.in. o dotacje ARiMR, LGD
Razem sfera gospodarcza	50 000 zł	0 zł	0 zł	20 000 zł	0 zł	30 000 zł	
Projekty ze sfery środowiskowej							
Numer i nazwa projektu	Wartość projektów	Gmina Wilczyce	inne JST	UE	Środki krajowe	Środki prywatne	Uwagi/ komentarze
EWE i OZE na budynkach prywatnych	200 000 zł	30 000 zł		170 000 zł			Zakłada się częściowy wkład mieszkańców obszaru rewitalizacji, częściowo dofinansowanie z Wojewódzkiego Funduszu Ochrony Środowiska i Gospodarki Wodnej w Kielcach lub w ramach RPO WŚ 2014-2020 tzw. projekty parasolowe działanie 3.3 Poprawa efektywności energetycznej z wykorzystaniem odnawialnych źródeł energii w sektorze publicznym i mieszkaniowym



Program Rewitalizacji dla Gminy Wilczyce na lata 2016-2023

Edukacja ekologiczna	20 000 zł	5 000 zł			15 000 zł		Zakłada się częściowy wkład Gminy Wilczyce, częściowo dofinansowanie z Wojewódzkiego Funduszu Ochrony Środowiska i Gospodarki Wodnej w Kielcach
Razem sfera środowiskowa	220 000 zł	35 000 zł	0 zł	170 000 zł	15 000 zł	0 zł	
Projekty ze sfery funkcjonalno-przestrzennej							
Numer i nazwa projektu	Wartość projektów	Gmina Wilczyce	inne JST	UE	Środki krajowe	Środki prywatne	Uwagi/ komentarze
Budowa szerokopasmowego internetu	100 000 zł	10 000 zł	10 000 zł	20 000 zł	10 000 zł	50 000 zł	Zakłada się szeroki montaż finansowy tego zadania (od wkładu samorządu lokalnego poprzez samorząd wojewódzki, kończąc na inwestycjach prywatnych przedsiębiorstw)
Razem sfera funkcjonalno-przestrzenna	100 000 zł	10 000 zł	10 000 zł	20 000 zł	10 000 zł	50 000 zł	
Projekty ze sfery technicznej							
Numer i nazwa projektu	Wartość projektów	Gmina Wilczyce	inne JST	UE	Środki krajowe	Środki prywatne	Uwagi/ komentarze
Zachowanie dziedzictwa kulturowego na terenie miejscowości Daromin (Parafia)	400 000 zł	60 000 zł		340 000 zł			Zakłada się 80% dofinansowania, 5% z budżetu państwa w ramach RPO WŚ 2014-2020, działanie 4.4 Zachowanie dziedzictwa kulturowego i naturalnego
Zachowanie dziedzictwa kulturowego na terenie miejscowości Daromin	10 000 zł				3 000 zł	7 000 zł	Przedsięwzięcia Parafii, zbiórki publiczne mieszkańców, częściowo dotacja Powiatu
Razem sfera techniczna	410 000 zł	60 000 zł	0 zł	340 000 zł	3 000 zł	7 000 zł	

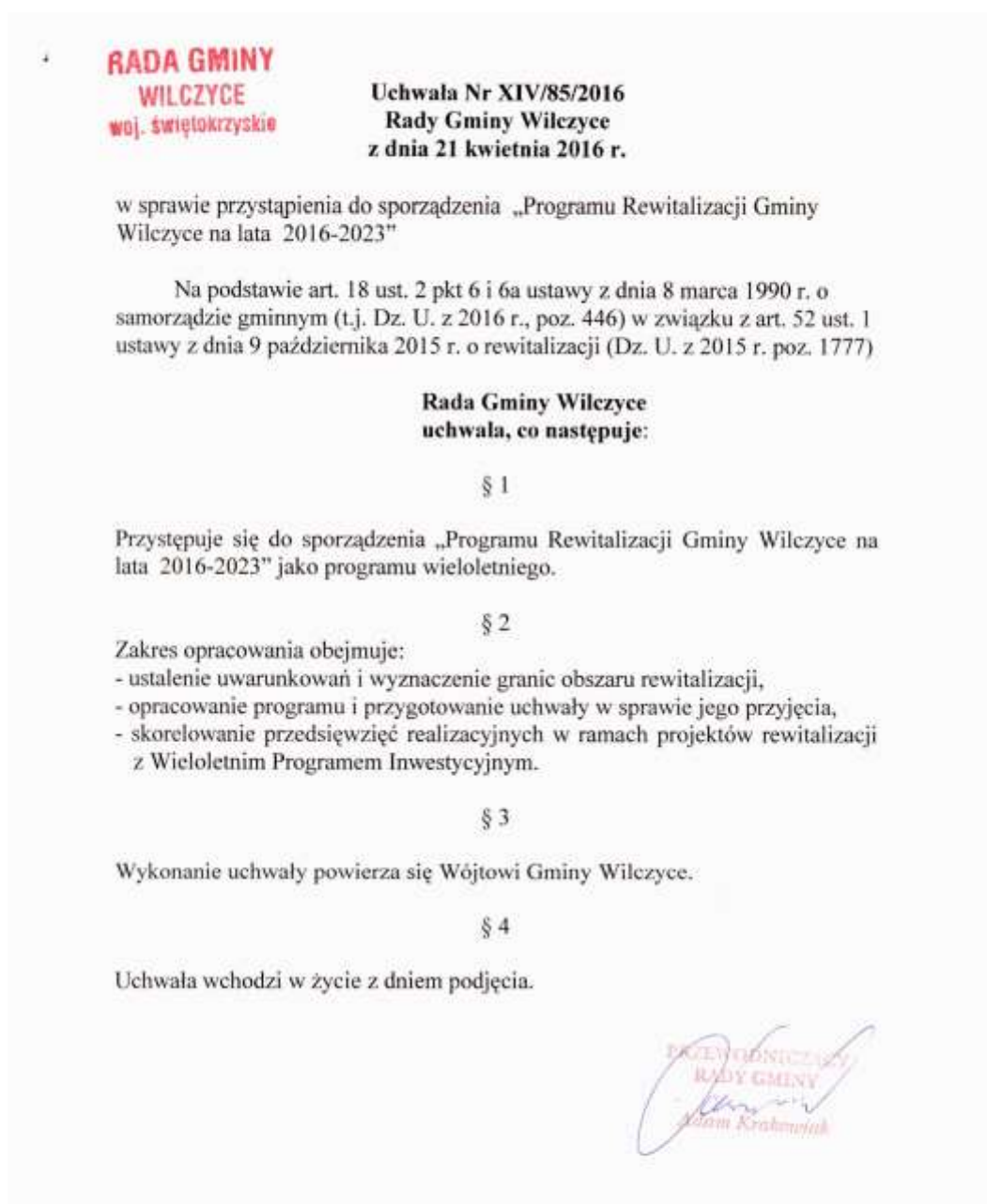


10 Mechanizmy włączenia mieszkańców, przedsiębiorców i innych podmiotów i grup aktywnych na terenie gminy w proces rewitalizacji

W ramach rewitalizacji stosowane są następujące mechanizmy włączenia mieszkańców, przedsiębiorców i innych podmiotów i grup aktywnych na terenie gminy w proces rewitalizacji:

- spotkania z mieszkańcami, przedsiębiorcami, organizacjami pozarządowymi,
- informacje na sesjach Rady Gminy,
- strona internetowa Gminy Wilczyce – zakładka „PROGRAM REWITALIZACJI DLA GMINY WILCZYCE NA LATA 2016-2023”,
- spotkania Komitetu Rewitalizacji.

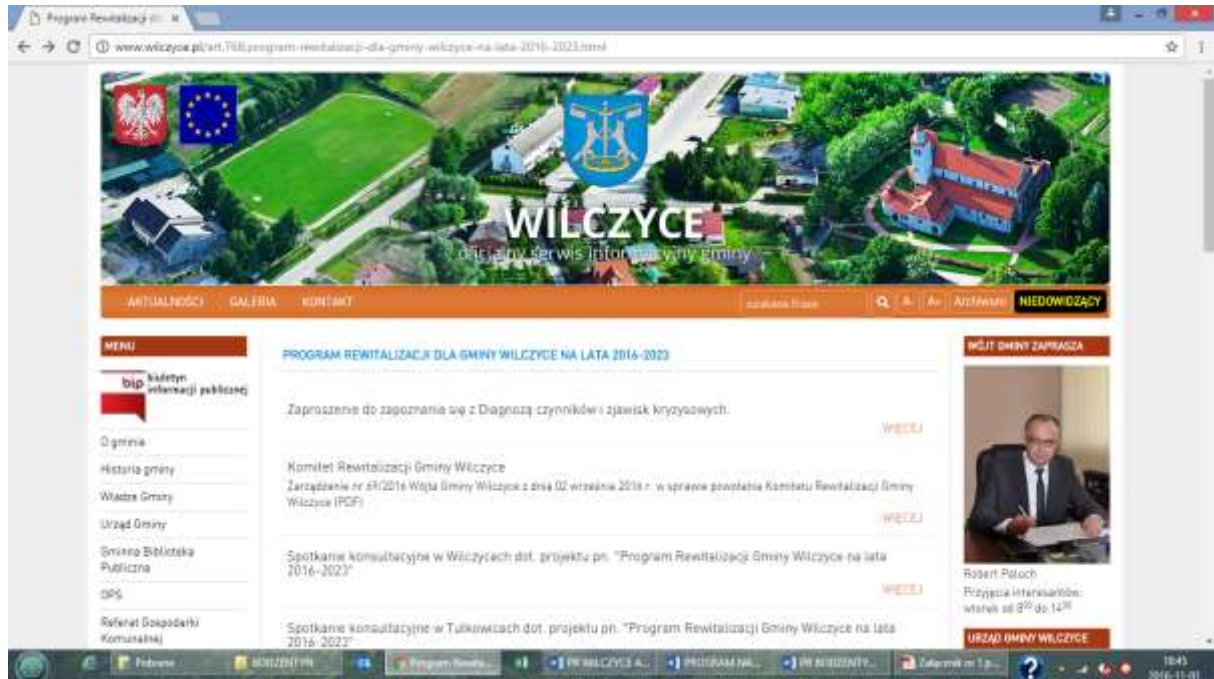
Inicjatorem rewitalizacji na terenie gminy Wilczyce była Rada Gminy, która podjęła 21 kwietnia 2016r. odpowiednią uchwałę inicjującą cały proces.



Komunikacja z interesariuszami za pomocą strony internetowej

Wszelkie informacje dotyczące procesu rewitalizacji są upubliczniane na stronie internetowej Gminy Wilczyce w specjalnie utworzonej zakładce „PROGRAM REWITALIZACJI DLA GMINY WILCZYCE NA LATA 2016-2023”

<http://www.wilczyce.pl/art,768,program-rewitalizacji-dla-gminy-wilczyce-na-lata-2016-2023.html>



Komitet Rewitalizacji

Na potrzeby opracowania i wdrażania Programu został utworzony Komitetu Rewitalizacji Gminy Wilczyce powołany zarządzeniem Wójta Gminy Wilczyce. Nabór osób do Komitetu miał charakter otwarty, ogłoszenie w tej sprawie zostało opublikowane na stronie internetowej gminy

Spotkania Komitetu rewitalizacyjnego

- 12.09.2016r. w trakcie posiedzenia omówiono wstępne założenie Programu rewitalizacji oraz zaprezentowana została Diagnoza czynników i zjawisk kryzysowych oraz przeprowadzona dyskusja dot. obszarów zdegradowanych na terenie gminy,
- 03.10.2016r. spotkanie poświęcone analizie przedsięwzięć inwestycyjnych planowanych na obszarze rewitalizacji.

Podczas sesji Rady Gminy w dniu 20.09.2016 zaprezentowano informacje na temat Programu Rewitalizacji.



Zdjęcie 23 Spotkanie w dniu 12.09.2016



FOT. GRACZKOWSKI DOTACJE SP. Z O.O.

Spotkania otwarte

W ramach tworzenia Programu Rewitalizacji odbyły się następujące rodzaje konsultacji społecznych:

Wykorzystanie formularza ankietowego (zgłaszania uwag w przypadku etapów 1 i 3) oraz fiszki rewitalizacyjnej (etap 2) opublikowanych na stronie internetowej Gminy Wilczyce:

Etap	Element konsultacji	Termin konsultacji	Komentarz
1	Diagnoza czynników i zjawisk kryzysowych	01-23.09.2016r.	Brak zgłoszonych uwag
2	Nabór fiszek przedsięwzięć rewitalizacyjnych	03-21.10.2016r.	Brak zgłoszonych uwag
3	Program Rewitalizacji		

Spotkania z interesariuszami rewitalizacji, które odbyły się w trakcie tworzenia Programu Rewitalizacji:

- 12.09.2016r. – spotkanie z mieszkańcami w sołectwie Wilczyce,
- 14.09.2016r. – spotkania z mieszkańcami w sołectwach Tułkowice i Daromin,
- 15.09.2016r. – spotkanie z mieszkańcami w sołectwach Radoszki i Wysiadłów,



Zdjęcie 24 Spotkanie w dniu 12.09.2016r



FOT. GRACZKOWSKI DOTACJE SP. Z O.O.

Zdjęcie 25 Spotkanie z mieszkańcami w Tułkowicach w dniu 14.09.2016r



FOT. GRACZKOWSKI DOTACJE SP. Z O.O.



Zdjęcie 26 Spotkanie z mieszkańcami w Darominie w dniu 14.09.2016r



FOT. GRACZKOWSKI DOTACJE SP. Z O.O.

Zdjęcie 27 Spotkanie z mieszkańcami w Darominie w dniu 14.09.2016r



FOT. GRACZKOWSKI DOTACJE SP. Z O.O.

Zdjęcie 28 Spotkanie z mieszkańcami w Darominie w dniu 14.09.2016r



FOT. GRACZKOWSKI DOTACJE SP. Z O.O.

Zdjęcie 29 Spotkanie z mieszkańcami w Radoszkach w dniu 15.09.2016r



FOT. GRACZKOWSKI DOTACJE SP. Z O.O.

Zdjęcie 30 Spotkanie z mieszkańcami w Wysiadłowie w dniu 15.09.2016r



FOT. GRACZKOWSKI DOTACJE SP. Z O.O.

Zdjęcie 31 Spotkanie z mieszkańcami w Wysiadłowie w dniu 15.09.2016r



FOT. GRACZKOWSKI DOTACJE SP. Z O.O.

11 System realizacji (wdrażania) programu rewitalizacji

Program Rewitalizacji dla Gminy Wilczyce przyjęty zostanie w drodze uchwały Rady Gminy w Wilczycach. W tym samym trybie będzie odbywała się jego ewentualna aktualizacja, gdyż Program posiada formułę otwartą. W drodze aktualizacji będą pojawiały się nowe projekty, zgłaszane przez interesariuszy rewitalizacji (m.in. władze lokalne, partnerzy społeczni i gospodarczy, czy też mieszkańcy obszarów zdegradowanych). Do Programu rewitalizacji będą wprowadzane te projekty, dla których:

- lokalizacja jest zgodna z obszarami wytypowanymi w ramach programu do rewitalizacji,
- określono nazwę i zakres przedsięwzięcia oraz oczekiwane rezultaty uzasadniające znaczenie projektu dla rozwoju obszarów rewitalizacji,
- określono harmonogram realizacji projektu,
- określono orientacyjne koszty realizacji projektu oraz wskazano potencjalne źródła finansowania,
- wskazano podmiot odpowiedzialny za jego realizację oraz partnerów projektu (jeśli dotyczy),
- zadania przewidziane do realizacji w okresie 2016-2023.

Do zadań Gminy należeć będzie:

- przygotowanie i składanie wniosków o dofinansowanie planowanych inwestycji, dla których beneficjentem będzie Gmina Wilczyce,
- realizację działań przewidzianych w programie w zakresie przygotowania:
 - ✓ dokumentacji projektowej i przetargowej,
 - ✓ analiz, kosztorysów, studiów wykonalności, raportów oddziaływania na środowisko,
 - ✓ dokumentacji bieżącej,
 - ✓ nadzór nad wykonawcą pod kątem terminowości i jakości wykonywania zleconych inwestycji,
 - ✓ sprawozdań, raportów, itp.,
- monitorowanie przebiegu oraz ocena efektywności i skuteczności realizacji programu,
- promocja programu, informowanie o współfinansowaniu projektów ze środków zewnętrznych.

Projekty zgłoszone do Programu Rewitalizacji będą realizowane i wdrażane w określonej hierarchii zadań, zależnie od postanowień Rady Gminy w Wilczycach, uregulowaniami budżetowymi (zachowaniem płynności finansowej gminy) oraz terminami określonymi przez instytucje zarządzające i wdrażające Regionalnym Programem Operacyjnym Województwa Świętokrzyskiego, PROW, itp. Każdy projekt umieszczony w Programie będzie realizowany w oparciu o harmonogram zadaniowo-czasowy. Jednostką bezpośrednio odpowiadającą za wdrażanie Programu Rewitalizacji będzie Wójt Gminy Wilczyce. W celu opracowania i wdrożenia Programu Wójt w drodze zarządzenia powołał zespół zadaniowy do spraw rewitalizacji (złożony z pracowników gminy) i Komitet rewitalizacyjny (złożony z interesariuszy rewitalizacji).

Zasady współpracy pomiędzy sektorem publicznym, społecznym i gospodarczym

Wdrażanie projektów rewitalizacyjnych na zdegradowanych obszarach gminy Wilczyce będzie realizowane na zasadzie współpracy pomiędzy sektorem społecznym, gospodarczym i publicznym. Współpraca międzysektorowa w realizacji projektów rewitalizacyjnych odbywać się będzie w oparciu o następujące zasady:

- partnerstwa - co oznacza, że instytucje, uczestniczą w rozwiązywaniu problemów na zdegradowanych terenach, współdziałają z gminą przy wykonywaniu zadań,
- efektywności - polega na wspólnym dążeniu gminy i instytucji biorących udział we wdrażaniu projektów rewitalizacyjnych do osiągnięcia możliwie najlepszych efektów w realizacji zadań/projektów,



- suwerenności stron - co oznacza, że gmina i instytucje realizując/współrealizujące działania/projekty zachowują autonomię i niezależność względem siebie i są w stosunku do siebie równorzędnymi partnerami.
- jawności - zgodnie, z którą Gmina Wilczyce udostępni organizacjom sektora pozarządowego i innym podmiotom wszelkie niezbędne informacje o celach i priorytetach realizowanych zadań oraz środkach dostępnych na ich realizację.

Partnerstwo trzech sektorów: publicznego, społecznego i gospodarczego, oprócz wspólnego celu, jakim jest wyprowadzenie zdegradowanych obszarów z sytuacji kryzysowej, ma określone podstawowe zasady stanowiące fundament wspólnych działań:

- respektowanie własnych potrzeb, możliwości i dążenie do osiągnięcia kompromisu,
- przejrzystość podejmowanych działań,
- otwarty dialog z mieszkańcami gminy.

Współpraca pomiędzy Partnerami Programu Rewitalizacji ma na celu:

- wykorzystanie potencjału organizacji oraz społeczności lokalnej poprzez skoordynowanie działań w ramach kilku wspólnych i spójnych projektów akceptowanych i wspieranych przez wszystkich uczestników,
- optymalne wykorzystanie kompetencji i zasobów będących w dyspozycji gminy, organizacji pozarządowych oraz przedsiębiorców,
- wsparcie innowacyjności proponowanych rozwiązań, wyrażającą się zastosowaniem nowych podejść do rozwiązywania problemów.



12 System monitoringu i oceny skuteczności działań i system wprowadzania modyfikacji w reakcji na zmiany w otoczeniu programu

System monitoringu

Monitoring Programu dotyczyć będzie przede wszystkim kontroli realizacji zadań inwestycyjnych i projektów rozwojowych oraz planowanych wskaźników produktów i rezultatów poszczególnych inwestycji. Monitoring ma służyć:

- ocenie postępu realizacji konkretnych projektów inwestycyjnych,
- weryfikacji zgodności osiąganych produktów, rezultatów i osiągnięć z założonymi celami,
- ocenie efektywności wykorzystaniu posiadanych środków pieniężnych,
- wczesnej diagnozie trudności mogących mieć wpływ na realizowane inwestycje zwłaszcza terminowość ich zakończenia.

Podstawę systemu monitoringu i ewaluacji realizacji niniejszego programu stanowi zbiór wskaźników określanych każdorazowo dla zdefiniowanych celów operacyjnych oraz poszczególnych projektów, na który składają się:

- wskaźniki produktu – odnoszą się do rzeczowych efektów działalności. Są to efekty, które osiągamy bezpośrednio na skutek wydatkowania środków. Liczone są w jednostkach materialnych, np. długość nowo budowanych dróg, liczba budynków poddanych renowacji, liczba firm, które otrzymały pomoc, liczba zorganizowanych szkoleń, itp.,
- wskaźniki rezultatu – odpowiadają bezpośrednim i natychmiastowym efektom wynikającym z wdrożenia programu/projektu. Są logicznie powiązane ze wskaźnikami produktu. Wskaźniki rezultatu mogą przybierać formę wskaźników materialnych (skrócenie czasu podróży, liczba wypadków drogowych, itp.) lub finansowych (zmniejszenie nakładów na bieżące remonty nawierzchni np. w %, itp.). Dostarczają informacji o zmianach, jakie nastąpiły w wyniku realizacji projektu. Wskaźniki rezultatu mierzy się jako wyraz zmiany w porównaniu z rokiem bazowym.

Rola Rady Gminy – ocena skuteczności działań

Kluczowe znaczenie dla oceny podejmowanych działań ma ich monitoring. Funkcję instytucji monitorującej wdrażania Programu będzie pełnić Rada Gminy. Co najmniej raz w roku analizowane będą postępy w realizacji Programu Rewitalizacji. Rada Gminy, jako instytucja kontrolna i uchwałodawcza będzie mieć za zadanie:

- akceptację rocznych sprawozdań z realizacji Programu, w szczególności osiągnięcia celów, rezultatów,
- analizowanie i zatwierdzanie wniosków o zmianę treści Programu Rewitalizacji,
- aktualizację Programu Rewitalizacji,
- uwzględnienie zadań zaplanowanych do realizacji przy przyjmowaniu budżetu gminy oraz wieloletnich planów inwestycyjnych lub innych dokumentów strategicznych o znaczeniu lokalnym.

Ewaluacja ma na celu poprawę: jakości, skuteczności i spójności realizacji Programu Rewitalizacji w odniesieniu do konkretnych problemów obszaru rewitalizowanego z jednoczesnym uwzględnieniem wizji rewitalizacji i właściwego prawodawstwa lokalnego, krajowego i wspólnotowego dotyczącego m.in. oddziaływania na środowisko naturalne projektów zapisanych do realizacji w Programie. Rada Miejska oceniając realizację Programu będzie brała pod uwagę następujących 5 kryteriów:

- skuteczność – kryterium, które pozwala sprecyzować, do jakiego stopnia cele przedsięwzięcia zdefiniowane na etapie Programu zostały osiągnięte,
- efektywność – kryterium, które pozwala ocenić poziom „ekonomiczności” Programu,



- użyteczność – kryterium pozwalające ocenić, do jakiego stopnia oddziaływanie Programu odpowiada potrzebom grupy docelowej,
- trafność – kryterium pozwalające ocenić, do jakiego stopnia cele Programu odpowiadają potrzebom i priorytetem wskazanym w odniesieniu do obszaru rewitalizowanego,
- trwałość – kryterium pozwalające ocenić na ile można się spodziewać, że pozytywne zmiany wywołane oddziaływaniem Programu będą trwać po jego zakończeniu.

Rola Zespołu ds. rewitalizacji

- przygotowanie wniosków o dofinansowanie projektów,
- nadzorowanie i wdrażanie projektów rewitalizacji,
- przygotowanie rocznych sprawozdań z realizacji Programu,
- przygotowanie wniosku o zmianę Programu,
- gromadzenie, dostarczanie i analiza danych,
- współpraca z firmą zewnętrzną w zakresie prac związanych z przygotowaniem projektu Programu,
- identyfikacja problemów, wskazywanie możliwości eliminacji przeszkód w realizacji zadań,
- współpraca przy wdrażaniu projektów rewitalizacyjnych,
- upowszechnianie informacji o Programie za pośrednictwem strony internetowej Urzędu Gminy oraz prasy lokalnej.

Rola Komitetu Rewitalizacji

Komitet Rewitalizacji stanowi forum współpracy i dialogu interesariuszy z organami gminy, a także sprawuje funkcje opiniodawczo-doradcze w sprawach związanych z opracowaniem i wdrażaniem Programu Rewitalizacji Gminy Wilczyce na lata 2016-2023 oraz oceną przebiegu procesu rewitalizacji.

Szczegółowe zadania:

- opiniowanie rocznych sprawozdań z realizacji Programu po przygotowaniu ich przez Zespół ds. rewitalizacji, a przed przyjęciem ich przez Radę Gminy,
- opiniowanie i rekomendowanie propozycji zmian Programie,
- zachęcanie interesariuszy rewitalizacji do włączenia się do opracowywania i realizacji Programu,
- upowszechnianie informacji o Programie wśród interesariuszy rewitalizacji.

Wprowadzenie modyfikacji do Programu

Program Rewitalizacji stanowi dokument otwarty. Poddawany będzie systematycznej, okresowej analizie i ocenie oraz będzie w razie potrzeby na uzasadnione wnioski interesariuszy rewitalizacji. Aktualizacja dokumentu nastąpi także w przypadku zmiany uwarunkowań, wymogów prawnych, pojawiania się nowych problemów i propozycji projektów mających je rozwiązać. Analiza, ocena i aktualizacja programu odbywać się będzie w oparciu o zasadę współpracy z zainteresowanymi partnerami. Przesłankami zmian niniejszego Programu mogą być wnioski lub sugestie funkcjonujących na terenach rewitalizacji podmiotów gospodarczych, organizacji społecznych lub poszczególnych mieszkańców. Zmiana działań lub priorytetów, o których mowa w niniejszym dokumencie, jak również ich uszczegółowienie i uzupełnienie, może nastąpić w trakcie realizacji Programu, w szczególności po przyjęciu uchwały budżetowej na kolejny rok budżetowy, określającej zadania inwestycyjne lub innych programów, w szczególności Wieloletniego Planu Inwestycyjnego lub uchwał intencyjnych. Powołany zespół do spraw rewitalizacji i Komitet Rewitalizacji będzie monitorował przebieg realizacji zadań zawartych w Programie oraz interweniował w przypadku stwierdzenia opóźnień lub nieuzasadnionej rezygnacji z realizacji zadania i w razie potrzeby przedstawiał (za pośrednictwem Wójta) Radzie Gminy propozycje zmiany Programu w zakresie dostosowania go do zmieniających się uwarunkowań.



Cele komunikacji związanej z opracowywaniem i wdrażaniem Programu

Zasadniczym celem komunikacji społecznej jest zapewnienie wyczerpującej i zrozumiałej informacji oraz takich dróg jej obiegu, żeby uzyskać partycypację społeczności lokalnej w procesie rewitalizacji, jej aktywny udział w programowaniu, decyzjach oraz odpowiedzialności i finansowaniu.

Komunikacja społeczna ma zapewnić interesariuszom Programu:

- dostęp do informacji na temat celów i problemów rewitalizacji,
- pobudzić ich do wyrażania własnych opinii,
- nawiązać porozumienie pomiędzy interesariuszami procesu rewitalizacji a zespołem zadaniowym/ Komitetem Rewitalizacji.

Informowanie w procesie komunikacji społecznej ma wyjaśnić mieszkańcom korzyści płynące z procesu rewitalizacji, w zamian za tymczasowe zakłócenie normalnego rytmu życia i określony wysiłek, także finansowy.



Spis tabel

Tabela 1 Liczba rodzin i osób korzystających z pomocy GOPS w Wilczycach w latach 2013-2015.....	13
Tabela 2 Liczba rodzin i osób korzystających z pomocy GOPS w latach 2014-2015 w podziale na sołectwa	14
Tabela 3 Liczba dzieci i młodzieży korzystająca z dożywiania w latach 2014-2015 z podziałem na sołectwa	15
Tabela 4 Liczba osób korzystająca z zasiłków stałych, okresowych, celowych w poszczególnych sołectwach Gminy Wilczyce w latach 2014-2015	16
Tabela 5 Analiza zasiłków stałych, okresowych i celowych przyznanych przez GOPS w 2015r. do ogółu korzystających i ogółu mieszkańców sołectwa	17
Tabela 6 Liczba rodzin korzystająca z zasiłków Gminnego Ośrodka Pomocy Społecznej w Wilczycach	18
Tabela 7 Liczba osób korzystająca z zasiłków Gminnego Ośrodka Pomocy Społecznej w Wilczycach .	19
Tabela 8: Liczba osób korzystająca z zasiłków Gminnego Ośrodka Pomocy Społecznej w Wilczycach	20
Tabela 9 Liczba osób korzystająca z zasiłków Gminnego Ośrodka Pomocy Społecznej w Wilczycach .	21
Tabela 10 Liczba osób korzystająca z zasiłków Gminnego Ośrodka Pomocy Społecznej w Wilczycach z powodu bezradności w sprawach opiekuńczo-wychowawczych w latach 2014-2015	21
Tabela 11 Podsumowanie liczby mieszkańców w poszczególnych sołectwach Gminy Wilczyce w latach 2013-2015	23
Tabela 12 Liczba mieszkańców w poszczególnych jednostkach administracyjnych - stan na koniec 2013.....	24
Tabela 13 Liczba mieszkańców w poszczególnych jednostkach administracyjnych - stan na koniec 2014.....	24
Tabela 14 Liczba mieszkańców w poszczególnych jednostkach administracyjnych - stan na koniec 2015.....	25
Tabela 15 Analiza dynamiki wzrostu/spadku % mieszkańców do 16 roku życia do ogółu mieszkańców sołectwa	25
Tabela 16: Analiza liczby mieszkańców powyżej 61 r.ż. do ogółu mieszkańców sołectwa w latach 2013-2015	26
Tabela 17 Zmiany wskaźnika obciążenia demograficznego w latach 2013-2015	27
Tabela 18 Udział bezrobotnych zarejestrowanych w liczbie ludności w wieku produkcyjnym wg płci..	27
Tabela 19 Liczba przestępstw na terenie Gminy Wilczyce w latach 2013-2015	29
Tabela 20 Liczba przestępstw/wykroczeń na terenie poszczególnych sołectw gminy Wilczyce	30
Tabela 21 Liczba organizacji w podziale na sołectwa.....	31
Tabela 22 Dostęp do infrastruktury społeczno-kulturalnej w poszczególnych sołectwach gminy	31
Tabela 23 Inwentaryzacja azbestu na terenie Gminy Wilczyce w podziale na sołectwa	36
Tabela 24 Pomniki przyrody na terenie gminy Wilczyce.....	40
Tabela 25 Rodzaje gruntów w Gminie Wilczyce – stan na 01.01.2016r.....	43
Tabela 26 Dane dotyczące powierzchni i liczby gospodarstw – stan na 21.04.2016r.....	43
Tabela 27 liczba zarejestrowanych firm w Centralnej ewidencji i informacji o działalności gospodarczej (CEiDG)	43
Tabela 28 Liczba podmiotów zarejestrowanych w Ewidencji Działalności Gospodarczej.....	44
Tabela 29 Wskaźniki zwodociągowania w Gminie	47
Tabela 30 Kanalizacja sanitarna na terenie Gminy Wilczyce	47
Tabela 31 Oczyszczalnie ścieków komunalnych.....	47
Tabela 32 Dostęp do wodociągu, kanalizacji i gazu w poszczególnych miejscowościach gminy Wilczyce	48
Tabela 33 Wykaz boisk/obiektów sportowych z terenu gminy.....	49
Tabela 34 Rodzaje dróg na terenie Gminy Wilczyce	49
Tabela 35 Drogi gminne przebiegające przez teren Gminy Wilczyce.....	50
Tabela 36 Liczba mieszkańców Gminy Wilczyce – delimitacja pod kątem wyznaczenia obszarów zdegradowanych (w kryzysie).....	64



Tabela 33 Powierzchnia sołectw Gminy Wilczyce ujęta do rewitalizacji	64
Tabela 34 Możliwe źródła finansowania projektów zawartych w Programie Rewitalizacji dla Gminy Wilczyce.....	146
Tabela 35 Priorytety Inwestycyjne o kluczowym znaczeniu dla rewitalizacji	147

Spis map

Mapa 1 Lokalizacja Gminy Wilczyce na tle Polski i województwa świętokrzyskiego	11
Mapa 2 Obszar realizacji inwestycji.....	12
Mapa 3 Obszary gminy na których występuje azbest	37
Mapa 4 Obszary prawnie chronione na terenie Gminy Wilczyce	38
Mapa 5 Obszary prawnie chronione na terenie Gminy Wilczyce	39
Mapa 6 Obszary zagrożenia powodziowego na terenie Gminy Wilczyce	42
Mapa 7 Obszar rewitalizacji na terenie sołectwa Daromin.....	66
Mapa 8 Obszar rewitalizacji na terenie sołectwa Radoszki.....	66
Mapa 9 Obszar rewitalizacji na terenie sołectwa Tułkowice	67
Mapa 10 Obszar rewitalizacji na terenie sołectwa Wilczyce.....	67
Mapa 11 Obszar rewitalizacji na terenie sołectwa Wysiadłów	68

Spis zdjęć

Zdjęcie 1 Budynek Ochotniczej Straży Pożarnej w Pęczynach	32
Zdjęcie 2 Świetlica wiejska w Bożęcinie	32
Zdjęcie 3 Budynek Ochotniczej Straży Pożarnej w Łukawie	33
Zdjęcie 4 Budynek Ochotniczej Straży Pożarnej w Wysiadłowie.....	33
Zdjęcie 5 Ośrodek Kultury w Dacharzowie	33
Zdjęcie 6 Budynek Ochotniczej Straży Pożarnej w Tułkowicach	34
Zdjęcie 7 Ośrodek Kultury w Wilczycach	34
Zdjęcie 8 Świetlica wiejska w sołectwie Bugaj	34
Zdjęcie 9 Ośrodek agroturystyczny Orlik w Wysiadłowie	45
Zdjęcie 10 Winnica Płochockich	46
Zdjęcie 11 Dobrocka Dolina w Dobrocicach	46
Zdjęcie 12 Sołectwo Ocinek z lotu ptaka	48
Zdjęcie 13 Droga w miejscowości Tułkowice	51
Zdjęcie 14 Kościół w Dacharzowie.....	52
Zdjęcie 15 Dworek Świerzyńskich w Wilczycach	53
Zdjęcie 16 Dom rodzinny pisarza Wincentego Burka – Ocinek	53
Zdjęcie 17 Ruiny młyna wodnego w Pęczynach	54
Zdjęcie 18 Zespół Szkół w Łukawie.....	54
Zdjęcie 19 Zespół Szkół w Wilczycach	55
Zdjęcie 20 Zespół Szkół w Radoszkach	55
Zdjęcie 21 Obelisk ku czci Stanisława Młodożeńca	58
Zdjęcie 22 Kościół w Darominie.....	61
Zdjęcie 23 Spotkanie w dniu 12.09.2016.....	173
Zdjęcie 24 Spotkanie w dniu 12.09.2016r	174
Zdjęcie 25 Spotkanie z mieszkańcami w Tułkowicach w dniu 14.09.2016r	174
Zdjęcie 26 Spotkanie z mieszkańcami w Darominie w dniu 14.09.2016r	175
Zdjęcie 27 Spotkanie z mieszkańcami w Darominie w dniu 14.09.2016r	175
Zdjęcie 28 Spotkanie z mieszkańcami w Darominie w dniu 14.09.2016r	176
Zdjęcie 29 Spotkanie z mieszkańcami w Radoszkach w dniu 15.09.2016r	176
Zdjęcie 30 Spotkanie z mieszkańcami w Wysiadłowie w dniu 15.09.2016r.....	177
Zdjęcie 31 Spotkanie z mieszkańcami w Wysiadłowie w dniu 15.09.2016r.....	177

